



ජන හා නිවාස සංගණනය - 2001  
குடிசன, வீட்டுவசதித் தொகைமதிப்பு, - 2001  
Census of Population and Housing - 2001

ස්ත්‍රී පුරුෂ භාවය, වයස, ආගම, ජනවර්ගය අනුව  
දිස්ත්‍රික්ක සහ ප්‍රා.ලේ. කොට්ඨාශවල ජනගහනය (යාවකාලික)

ஆண் - பெண் பிரிவு, வயது, சமய, இன ரீதியாக  
மாவட்ட மற்றும் பிரதேச செயலாளர் பிரிவுக்கான சனத்தொகை (தற்காலிகமானது)

Population by Sex, Age, Religion, Ethnicity according to  
District and D.S. Division (Provisional)

මූලික ප්‍රකාශනය  
ஆரம்ப வெளியீடு  
Preliminary Release

ජනලේඛන හා සංඛ්‍යාලේඛන දෙපාර්තමේන්තුව  
தொகைமதிப்புப் புள்ளிவிபரத் திணைக்களம்  
Department of Census and Statistics



ජන හා නිවාස සංගණනය - 2001  
குடிசன, வீட்டுவசதித் தொகைமதிப்பு, - 2001  
Census of Population and Housing - 2001

ස්ත්‍රී පුරුෂ භාවය, වයස, ආගම, ජනවර්ගය අනුව  
දිස්ත්‍රික්ක සහ ප්‍රා.ලේ. කොට්ඨාශවල ජනගහනය (යාවකාලික)

ஆண் - பெண் பிரிவு, வயது, சமய, இன ரீதியாக  
மாவட்ட மற்றும் பிரதேச செயலாளர் பிரிவுக்கான சனத்தொகை (தற்காலிகமானது)

Population by Sex, Age, Religion, Ethnicity according to  
District and D.S. Division (Provisional)

මූලික ප්‍රකාශනය  
ஆரம்ப வெளியீடு  
Preliminary Release

ජනලේඛන හා සංඛ්‍යාලේඛන දෙපාර්තමේන්තුව  
தொகைமதிப்புப் புள்ளிவிபரத் திணைக்களம்  
Department of Census and Statistics

ISBN - 955 - 577 - 326 -2



පටුන

|   | පිටුව | පිටුව   |
|---|-------|---|
| පෙරවදන  | vii   | පිටුව   |
| <b>මූලික ප්‍රතිඵල සාරාංශය</b>   |       |   |
| 1. ආවරණය වූ ප්‍රදේශ   | 1     | 1 සත්‍රී පරුෂ භාවය, වයස (අවුරුදු 18 ට අඩු සහ අවුරුදු 18 හා ඊට වැඩි), ආගම, ජනවර්ගය අනුව දිස්ත්‍රික්ක සහ අංශවල ජනගහනය..... 29                                 |
| 2. ජනගහනයේ විශාලත්වය හා වර්ධනය  | 1     | 2 සත්‍රී පරුෂ භාවය, වයස (අවුරුදු 18 ට අඩු සහ අවුරුදු 18 හා ඊට වැඩි), ආගම, ජනවර්ගය අනව නාගරික ප්‍රදේශවල ජනගහනය..... 33                                       |
| 3. ජනගහන සන්නිවේදන  | 2     | 3.01 සත්‍රී පරුෂ භාවය, වයස (අවුරුදු 18 ට අඩු සහ අවුරුදු 18 හා ඊට වැඩි), ආගම, ජනවර්ගය අනව ප්‍රා.ලේ. කොට්ඨාශ සහ අංශවල ජනගහනය කොළඹ දිස්ත්‍රික්කය ..... 37      |
| 4. සත්‍රී පරුෂ සංයුතිය  | 4     | 3.02 සත්‍රී පරුෂ භාවය, වයස (අවුරුදු 18 ට අඩු සහ අවුරුදු 18 හා ඊට වැඩි), ආගම, ජනවර්ගය අනව ප්‍රා.ලේ. කොට්ඨාශ සහ අංශවල ජනගහනය ගම්පහ දිස්ත්‍රික්කය ..... 39     |
| 5. වයස් සංයුතිය   | 4     | 3.03 සත්‍රී පරුෂ භාවය, වයස (අවුරුදු 18 ට අඩු සහ අවුරුදු 18 හා ඊට වැඩි), ආගම, ජනවර්ගය අනව ප්‍රා.ලේ. කොට්ඨාශ සහ අංශවල ජනගහනය නැවතර දිස්ත්‍රික්කය ..... 41     |
| 6. ජන වර්ගය අනව සංයුතිය   | 5     | 3.04 සත්‍රී පරුෂ භාවය, වයස (අවුරුදු 18 ට අඩු සහ අවුරුදු 18 හා ඊට වැඩි), ආගම, ජනවර්ගය අනව ප්‍රා.ලේ. කොට්ඨාශ සහ අංශවල ජනගහනය මහනුවර දිස්ත්‍රික්කය ..... 43    |
| 7. ආගම් අනව සංයුතිය   | 7     | 3.05 සත්‍රී පරුෂ භාවය, වයස (අවුරුදු 18 ට අඩු සහ අවුරුදු 18 හා ඊට වැඩි), ආගම, ජනවර්ගය අනව ප්‍රා.ලේ. කොට්ඨාශ සහ අංශවල ජනගහනය මාතලේ දිස්ත්‍රික්කය ..... 46     |
| 8. අංශ අනව සංයුතිය  | 9     | 3.06 සත්‍රී පරුෂ භාවය, වයස (අවුරුදු 18 ට අඩු සහ අවුරුදු 18 හා ඊට වැඩි), ආගම, ජනවර්ගය අනව ප්‍රා.ලේ. කොට්ඨාශ සහ අංශවල ජනගහනය තුවරප්ලිය දිස්ත්‍රික්කය ..... 48 |
| <b>රූප සටහන</b>   |       |   |
| 1. දිස්ත්‍රික්ක අනව ජනගහන සන්නිවේදන 1981 සහ 2001  | 3     | 3.07 සත්‍රී පරුෂ භාවය, වයස (අවුරුදු 18 ට අඩු සහ අවුරුදු 18 හා ඊට වැඩි), ආගම, ජනවර්ගය අනව ප්‍රා.ලේ. කොට්ඨාශ සහ අංශවල ජනගහනය ගාල්ල දිස්ත්‍රික්කය ..... 49     |
| 2. ජනවර්ගය අනව ජනගහනයේ ව්‍යාප්තිය - 2001  | 5     | 3.08 සත්‍රී පරුෂ භාවය, වයස (අවුරුදු 18 ට අඩු සහ අවුරුදු 18 හා ඊට වැඩි), ආගම, ජනවර්ගය අනව ප්‍රා.ලේ. කොට්ඨාශ සහ අංශවල ජනගහනය මාතලේ දිස්ත්‍රික්කය ..... 51     |
| 3. ජනවර්ගය අනව ජනගහනයේ ව්‍යාප්තිය, 1981 සහ 2001   | 7     | 3.09 සත්‍රී පරුෂ භාවය, වයස (අවුරුදු 18 ට අඩු සහ අවුරුදු 18 හා ඊට වැඩි), ආගම, ජනවර්ගය අනව ප්‍රා.ලේ. කොට්ඨාශ සහ අංශවල ජනගහනය හම්බන්තොට දිස්ත්‍රික්කය ..... 53 |
| 4. ආගම් අනව ජනගහනයේ ව්‍යාප්තිය - 2001   | 7     | 3.10 සත්‍රී පරුෂ භාවය, වයස (අවුරුදු 18 ට අඩු සහ අවුරුදු 18 හා ඊට වැඩි), ආගම, ජනවර්ගය අනව ප්‍රා.ලේ. කොට්ඨාශ සහ අංශවල ජනගහනය මන්නාරම දිස්ත්‍රික්කය ..... 54   |
| 5. ආගම් අනව ජනගහනයේ ව්‍යාප්තිය, 1981 සහ 2001  | 9     |   |
| <b>වගුව</b>   |       |   |
| A දිස්ත්‍රික්ක අනව සංගණනයේ ගණන් ගන්නා ලද ජනගහනය, අන්තර් සංගණන වර්ධනය සහ වාර්ෂික වර්ධන අනුපාතික, 1981-2001 | 1     |   |
| B දිස්ත්‍රික්ක අනව ජනගහන සන්නිවේදන, 1981 සහ 2001  | 2     |   |
| C දිස්ත්‍රික්ක අනව ප්‍රමිතිරි අනුපාතය, 1981 සහ 2001   | 4     |   |
| D දිස්ත්‍රික්ක අනව අවුරුදු 18 ට අඩු සහ අවුරුදු 18 හා ඊට වැඩි ජනගහනයේ ප්‍රතිශත ව්‍යාප්තිය, 1981 සහ 2001    | 5     |   |
| E දිස්ත්‍රික්ක අනව ජනවර්ගයේ ප්‍රතිශත ව්‍යාප්තිය, 1981 සහ 2001   | 6     |   |
| F දිස්ත්‍රික්ක අනව ආගම්වල ප්‍රතිශත ව්‍යාප්තිය, 1981 සහ 2001   | 8     |   |
| G අංශය හා දිස්ත්‍රික්ක අනව ජනගහනයේ ව්‍යාප්තිය, 2001   | 9     |   |

|      |   | පිටුව |
|------|---|-------|
| වගුව |   |       |
| 3.11 | සත්‍රි පුරුෂ භාවය, වයස (අවුරුදු 18 ට අඩු සහ අවුරුදු 18 හා ඊට වැඩි),<br>ආගම, ජනවර්ගය අනුව ප්‍රා.පල. කොට්ඨාශ සහ අංශවල ජනගහනය<br>වටිනාකම දිස්ත්‍රික්කය       | 55    |
| 3.12 | සත්‍රි පුරුෂ භාවය, වයස (අවුරුදු 18 ට අඩු සහ අවුරුදු 18 හා ඊට වැඩි),<br>ආගම, ජනවර්ගය අනුව ප්‍රා.පල. කොට්ඨාශ සහ අංශවල ජනගහනය<br>මධ්‍යම අවස්ථා දිස්ත්‍රික්කය | 56    |
| 3.13 | සත්‍රි පුරුෂ භාවය, වයස (අවුරුදු 18 ට අඩු සහ අවුරුදු 18 හා ඊට වැඩි),<br>ආගම, ජනවර්ගය අනුව ප්‍රා.පල. කොට්ඨාශ සහ අංශවල ජනගහනය<br>අම්පාර දිස්ත්‍රික්කය        | 58    |
| 3.14 | සත්‍රි පුරුෂ භාවය, වයස (අවුරුදු 18 ට අඩු සහ අවුරුදු 18 හා ඊට වැඩි),<br>ආගම, ජනවර්ගය අනුව ප්‍රා.පල. කොට්ඨාශ සහ අංශවල ජනගහනය<br>ත්‍රිකුණාමලය දිස්ත්‍රික්කය  | 60    |
| 3.15 | සත්‍රි පුරුෂ භාවය, වයස (අවුරුදු 18 ට අඩු සහ අවුරුදු 18 හා ඊට වැඩි),<br>ආගම, ජනවර්ගය අනුව ප්‍රා.පල. කොට්ඨාශ සහ අංශවල ජනගහනය<br>කුරුණෑගල දිස්ත්‍රික්කය      | 61    |
| 3.16 | සත්‍රි පුරුෂ භාවය, වයස (අවුරුදු 18 ට අඩු සහ අවුරුදු 18 හා ඊට වැඩි),<br>ආගම, ජනවර්ගය අනුව ප්‍රා.පල. කොට්ඨාශ සහ අංශවල ජනගහනය<br>පත්තලම දිස්ත්‍රික්කය        | 64    |

|      |  | පිටුව |
|------|--|-------|
| වගුව |  |       |
| 3.17 | සත්‍රි පුරුෂ භාවය, වයස (අවුරුදු 18 ට අඩු සහ අවුරුදු 18 හා ඊට වැඩි),<br>ආගම, ජනවර්ගය අනුව ප්‍රා.පල. කොට්ඨාශ සහ අංශවල ජනගහනය<br>අනුරාධපුර දිස්ත්‍රික්කය  | 66    |
| 3.18 | සත්‍රි පුරුෂ භාවය, වයස (අවුරුදු 18 ට අඩු සහ අවුරුදු 18 හා ඊට වැඩි),<br>ආගම, ජනවර්ගය අනුව ප්‍රා.පල. කොට්ඨාශ සහ අංශවල ජනගහනය<br>පොළොන්නරුව දිස්ත්‍රික්කය | 68    |
| 3.19 | සත්‍රි පුරුෂ භාවය, වයස (අවුරුදු 18 ට අඩු සහ අවුරුදු 18 හා ඊට වැඩි),<br>ආගම, ජනවර්ගය අනුව ප්‍රා.පල. කොට්ඨාශ සහ අංශවල ජනගහනය<br>බදුල්ල දිස්ත්‍රික්කය     | 69    |
| 3.20 | සත්‍රි පුරුෂ භාවය, වයස (අවුරුදු 18 ට අඩු සහ අවුරුදු 18 හා ඊට වැඩි),<br>ආගම, ජනවර්ගය අනුව ප්‍රා.පල. කොට්ඨාශ සහ අංශවල ජනගහනය<br>මාතලේ දිස්ත්‍රික්කය      | 71    |
| 3.21 | සත්‍රි පුරුෂ භාවය, වයස (අවුරුදු 18 ට අඩු සහ අවුරුදු 18 හා ඊට වැඩි),<br>ආගම, ජනවර්ගය අනුව ප්‍රා.පල. කොට්ඨාශ සහ අංශවල ජනගහනය<br>රත්නපුර දිස්ත්‍රික්කය    | 72    |
| 3.22 | සත්‍රි පුරුෂ භාවය, වයස (අවුරුදු 18 ට අඩු සහ අවුරුදු 18 හා ඊට වැඩි),<br>ආගම, ජනවර්ගය අනුව ප්‍රා.පල. කොට්ඨාශ සහ අංශවල ජනගහනය<br>කෑගල්ල දිස්ත්‍රික්කය     | 74    |

உள்ளடக்கம்

|   | பக்கம் |
|---|--------|
| முன்னுரை .....  | viii   |
| <b>ஆரம்பப் பெறுபேறுகளின் தொகுப்பு</b>   |        |
| 1. உள்ளடக்கம் .....   | 10     |
| 2. சனத்தொகையின் அளவும் வளர்ச்சியும் .....   | 10     |
| 3. சனத்தொகை அடர்த்தி .....  | 11     |
| 4. ஆண், பெண் தொகுப்பு .....   | 13     |
| 5. வயதுத் தொகுப்பு .....  | 13     |
| 6. இனத் தொகுப்பு .....  | 14     |
| 7. சமயத் தொகுப்பு .....   | 16     |
| 8. பிரிவுத் தொகுப்பு (நகர, கிராம, பெருந்தோட்ட)  | 18     |
| <b>வரைபடம்</b>  |        |
| 1 மாவட்ட நீதியாகச் சனத்தொகை அடர்த்தி, 1981, 2001 .....  | 12     |
| 2 இனநீதியான சனத்தொகைப் பரம்பல் - 2001 .....   | 14     |
| 3 இனநீதியான சனத்தொகைப் பரம்பல், 1981, 2001 .....  | 16     |
| 4 சமயநீதியான சனத்தொகைப் பரம்பல் - 2001 .....  | 16     |
| 5 சமயநீதியான சனத்தொகைப் பரம்பல், 1981, 2001 .....   | 18     |
| <b>அட்டவணை</b>  |        |
| A தொகைமதிப்பின்போது மாவட்ட நீதியாக கணக்கெடுக்கப்பட்ட சனத்தொகையும், தொகைமதிப்புகளுக்கு இடைப்பட்ட அதிகரிப்பும், வளர்ச்சி வீதமும், 1981-2001 ..... | 10     |
| B மாவட்ட நீதியாகச் சனத்தொகை அடர்த்தி, 1981 - 2001 .....   | 11     |
| C மாவட்ட நீதியாக ஆண், பெண் விகிதம், 1981-2001 .....   | 13     |
| D மாவட்ட நீதியாக 18 வயதுக்குக் குறைந்த, 18 வயதும் அதற்கு மேற்பட்ட, சனத்தொகையின் சதவீதப் பரம்பல், 1981-2001 .....                                | 13     |
| E மாவட்ட நீதியாக இனங்களின் சதவீதப் பரம்பல், 1981-2001 .....   | 15     |

அட்டவணை

|  | பக்கம் |
|--|--------|
| F மாவட்ட நீதியாக சமயங்களின் சதவீதப் பரம்பல், 1981, 2001 .....  | 17     |
| G மாவட்ட நீதியாக பிரிவினர்கான சனத்தொகை, 2001 .....   | 18     |
| 1 பால், வயது (18 வயதுக்குக் குறைந்த, 18 வயதும் அதற்கு மேற்பட்டதும்), சமய, இன, மாவட்ட மற்றும் நகர/ கிராம/ பெருந்தோட்டப் பிரிவு நீதியான சனத்தொகை .....   | 29     |
| 2 ஆண், பெண் பிரிவு, வயது (18 வயதுக்குக் குறைந்த, 18 வயதும் அதற்கு மேற்பட்டதும்), சமய, இன நீதியாக நகரப் பிரிவுக்கான சனத்தொகை .....  | 33     |
| 3.01 ஆண், பெண் பிரிவு, வயது (18 வயதுக்குக் குறைந்த, 18 வயதும் அதற்கு மேற்பட்டதும்), சமய, இன நீதியாக பி.செ. பிரிவு மற்றும் நகர/ கிராம/ பெருந்தோட்டப் பிரிவுக்கான சனத்தொகை: கொடும்பு மாவட்டம் .....  | 37     |
| 3.02 ஆண், பெண் பிரிவு, வயது (18 வயதுக்குக் குறைந்த, 18 வயதும் அதற்கு மேற்பட்டதும்), சமய, இன நீதியாக பி.செ. பிரிவு மற்றும் நகர/ கிராம/ பெருந்தோட்டப் பிரிவுக்கான சனத்தொகை: கம்பஹா மாவட்டம் .....    | 39     |
| 3.03 ஆண், பெண் பிரிவு, வயது (18 வயதுக்குக் குறைந்த, 18 வயதும் அதற்கு மேற்பட்டதும்), சமய, இன நீதியாக பி.செ. பிரிவு மற்றும் நகர/ கிராம/ பெருந்தோட்டப் பிரிவுக்கான சனத்தொகை: களுத்துறை மாவட்டம் ..... | 41     |
| 3.04 ஆண், பெண் பிரிவு, வயது (18 வயதுக்குக் குறைந்த, 18 வயதும் அதற்கு மேற்பட்டதும்), சமய, இன நீதியாக பி.செ. பிரிவு மற்றும் நகர/ கிராம/ பெருந்தோட்டப் பிரிவுக்கான சனத்தொகை: கண்டி மாவட்டம் .....     | 43     |
| 3.05 ஆண், பெண் பிரிவு, வயது (18 வயதுக்குக் குறைந்த, 18 வயதும் அதற்கு மேற்பட்டதும்), சமய, இன நீதியாக பி.செ. பிரிவு மற்றும் நகர/ கிராம/ பெருந்தோட்டப் பிரிவுக்கான சனத்தொகை: மாத்தளை மாவட்டம் .....   | 46     |
| 3.06 ஆண், பெண் பிரிவு, வயது (18 வயதுக்குக் குறைந்த, 18 வயதும் அதற்கு மேற்பட்டதும்), சமய, இன நீதியாக பி.செ. பிரிவு மற்றும் நகர/ கிராம/ பெருந்தோட்டப் பிரிவுக்கான சனத்தொகை: நுவரெலியா மாவட்டம் ..... | 48     |



## Contents

|  | Page |  | Page |
|--|------|--|------|
| <b>Foreword</b> .....  | ix   | <b>Table</b>   |      |
| <b>Basic Results Summary</b>   |      | F Percentage Distribution of Religion by Districts, 1981 and 2001.....   | 27   |
|  |      | G Population Distribution by Sector and Districts, 2001 .....  | 28   |
| 1. Coverage .....  | 20   | 1 Population by Sex, Age (Under 18 years and 18 years & over),<br>Religion, Ethnicity according to District and Sector.....                                    | 29   |
| 2. Population Size and Growth .....  | 20   | 2 Population by Sex, Age (Under 18 years and 18 years & over),<br>Religion, Ethnicity according to Urban Area.....   | 33   |
| 3. Population Density .....  | 21   | 3.01 Population by Sex, Age (Under 18 years and 18 years & over),<br>Religion, Ethnicity according to D.S. Division and Sector:<br>Colombo District .....      | 37   |
| 4. Sex Composition .....   | 23   | 3.02 Population by Sex, Age (Under 18 years and 18 years & over),<br>Religion, Ethnicity according to D.S. Division and Sector:<br>Gampaha District .....      | 39   |
| 5. Age Composition.....  | 23   | 3.03 Population by Sex, Age (Under 18 years and 18 years & over),<br>Religion, Ethnicity according to D.S. Division and Sector:<br>Kalutara District .....     | 41   |
| 6. Ethnic Composition .....  | 24   | 3.04 Population by Sex, Age (Under 18 years and 18 years & over),<br>Religion, Ethnicity according to D.S. Division and Sector:<br>Kandy District .....        | 43   |
| 7. Religious Composition .....   | 26   | 3.05 Population by Sex, Age (Under 18 years and 18 years & over),<br>Religion, Ethnicity according to D.S. Division and Sector:<br>Matale District .....       | 46   |
| 8. Sectoral Composition .....  | 28   | 3.06 Population by Sex, Age (Under 18 years and 18 years & over),<br>Religion, Ethnicity according to D.S. Division and Sector:<br>Nuwara Eliya District ..... | 48   |
| <b>Figure</b>  |      | 3.07 Population by Sex, Age (Under 18 years and 18 years & over),<br>Religion, Ethnicity according to D.S. Division and Sector:<br>Galle District .....        | 49   |
| 1. Population Density by District, 1981 and 2001 .....   | 22   | 3.08 Population by Sex, Age (Under 18 years and 18 years & over),<br>Religion, Ethnicity according to D.S. Division and Sector:<br>Matara District .....       | 51   |
| 2. Population Distribution by Ethnicity, 2001 .....  | 24   |  |      |
| 3. Population Distribution by Ethnicity, 1981 and 2001 .....   | 26   |  |      |
| 4. Population Distribution by Religion, 2001 .....   | 26   |  |      |
| 5. Population Distribution by Religion, 1981 and 2001 .....  | 28   |  |      |
| <b>Table</b>   |      |  |      |
| A Population Enumerated at the Census, Intercensal Increase and<br>Annual Growth Rates by Districts, 1981-2001 ..... | 20   |  |      |
| B Population Density by Districts, 1981 and 2001 .....   | 21   |  |      |
| C Sex Ratio by Districts, 1981 and 2001 .....  | 23   |  |      |
| D Percentage Distribution of Population under 18 and 18 years and<br>over by Districts, 1981 and 2001 .....          | 24   |  |      |
| E Percentage Distribution of Ethnicity by Districts, 1981 and 2001.....  | 25   |  |      |

| Table   | Page |
|---|------|
| 3.09 Population by Sex, Age (Under 18 years and 18 years & over), Religion, Ethnicity according to D.S. Division and Sector:<br>Hambantota District ..... | 53   |
| 3.10 Population by Sex, Age (Under 18 years and 18 years & over), Religion, Ethnicity according to D.S. Division and Sector:<br>Mannar District.....      | 54   |
| 3.11 Population by Sex, Age (Under 18 years and 18 years & over), Religion, Ethnicity according to D.S. Division and Sector:<br>Vavuniya District .....   | 55   |
| 3.12 Population by Sex, Age (Under 18 years and 18 years & over), Religion, Ethnicity according to D.S. Division and Sector:<br>Batticaloa District ..... | 56   |
| 3.13 Population by Sex, Age (Under 18 years and 18 years & over), Religion, Ethnicity according to D.S. Division and Sector:<br>Ampara District .....     | 58   |
| 3.14 Population by Sex, Age (Under 18 years and 18 years & over), Religion, Ethnicity according to D.S. Division and Sector:<br>Trincomalee District..... | 60   |
| 3.15 Population by Sex, Age (Under 18 years and 18 years & over), Religion, Ethnicity according to D.S. Division and Sector:<br>Kurunegala District ..... | 61   |


| Table   | Page |
|---|------|
| 3.16 Population by Sex, Age (Under 18 years and 18 years & over), Religion, Ethnicity according to D.S. Division and Sector:<br>Puttalam District.....      | 64   |
| 3.17 Population by Sex, Age (Under 18 years and 18 years & over), Religion, Ethnicity according to D.S. Division and Sector:<br>Anuradhapura District ..... | 66   |
| 3.18 Population by Sex, Age (Under 18 years and 18 years & over), Religion, Ethnicity according to D.S. Division and Sector:<br>Polonnaruwa District .....  | 68   |
| 3.19 Population by Sex, Age (Under 18 years and 18 years & over), Religion, Ethnicity according to D.S. Division and Sector:<br>Badulla District.....       | 69   |
| 3.20 Population by Sex, Age (Under 18 years and 18 years & over), Religion, Ethnicity according to D.S. Division and Sector:<br>Moneragala District.....    | 71   |
| 3.21 Population by Sex, Age (Under 18 years and 18 years & over), Religion, Ethnicity according to D.S. Division and Sector:<br>Ratnapura District .....    | 72   |
| 3.22 Population by Sex, Age (Under 18 years and 18 years & over), Religion, Ethnicity according to D.S. Division and Sector:<br>Kegalle District .....      | 74   |

### පෙරවදන

ජන හා නිවාස සංගණනය යනු නිසැකව ම රටක දීපව්‍යාප්ත වී කරනු ලබන විශාලතම සංඛ්‍යාත ක්‍රියාවලිය යි. ජනගහනයේ ප්‍රමාණය, ව්‍යාප්තිය හා සංයුතිය පිළිබඳ විග්‍රහණය හා විස්තරාත්මක සංඛ්‍යාති ජන සංගණනයෙන් ලබා දේ. ශ්‍රී ලංකාවේ පැවැති ජන සංගණන මාලාවේ 13 වැනි වන 2001 සංගණනය පැවැත්වූයේ වසර 20 ක කාල පරාසයකට පසුව ය. එබැවින් 2001 ජන සංගණනයේ තොරතුරු ප්‍රතිපත්ති සම්පාදකයින්, සැලසුම්කරුවන්, පර්යේෂකයින් හා මහජනතාව විසින් ඉතා ඕනෑකමින් බලාපොරොත්තුව සිටින ලදී. එහෙත් කේත කිරීමට හා පරිගණක සැකසුම් කළ යුතු උපලේඛන අති විශාල සංඛ්‍යාවක් ඇති බැවින් අවසාන සංගණන තොරතුරු නිකුත් කිරීම යුහුසුළුව කළ නොහැකිකි. ඊට සැලකිය යුතු කාලයක් ගතවන බැවින්, සංගණන ගණන් ගන්නා නිලධාරීන් සහ අධීක්ෂණ නිලධාරීන් විසින් පිළියෙල කරන ලද සාරාංශ පදනම් කරගෙන දිස්ත්‍රික් ලේකම්වරුන් මගින් ලබාගත් වාර්තා අනුව, කඩිනම් අවශ්‍යතාවයන් සපුරා ගැනීම සඳහා මෙම ප්‍රකාශනය සකස් කරන ලදී.

සංගණන ගණන් ගැනීම දිස්ත්‍රික්ක 18 ක පූර්ණ වශයෙන් සිදු කළ හැකි විය. මෙම මූලික ප්‍රකාශනය මගින්, ගණන් ගැනීම පූර්ණ වශයෙන් සිදු කළ දිස්ත්‍රික්ක 18 සඳහා මූලික ප්‍රතිඵල සම්පූර්ණයෙන් ද අනෙකුත් දිස්ත්‍රික්කවල ප්‍රතිඵල අර්ධ වශයෙන් ද අදාළ වගුවල පෙන්වා ඇත. දිස්ත්‍රික්ක, ප්‍රාදේශීය ලේකම් කොට්ඨාශ හා නාගරික ප්‍රදේශවල, ස්ත්‍රී පුරුෂ භාවය, වයස (අවුරුදු 18 ට අඩු හා අවුරුදු 18 හා ඊට වැඩි), ජන වර්ගය හා ආගම් අනුව වර්ග කරන ලද ජනගහනය මෙම ප්‍රකාශනයෙහි දැක් වේ. මෙම සංඛ්‍යා යාවකාලික ලෙස සැලකිය යුතු ය. මෙම තොරතුරු සංගණන දිනයෙන් සතියකට පසුව නිකුත් කළ යාවකාලික සංඛ්‍යාවලින් තරමක් වෙනස් වන නමුත් එම වෙනස්කම් සාපේක්ෂ වශයෙන් ඉතා කුඩා ය. මෙම වාර්තාවෙන් ලබා දෙන තොරතුරුවලින් පසුව කලින් නිකුත් කොට ඇති යාවකාලික සංඛ්‍යා අවලංගු වේ.

සංගණනය සාර්ථකව නිම කිරීමට උදෙසාගයෙන් සහ කැපවීමෙන් කටයුතු කළ දෙපාර්තමේන්තු කාර්ය මණ්ඩලයට හා සියලු ම රජයේ සහ අනෙකුත් ආයතනවල නිලධාරීන්ට මාගේ හෘදයාංගම ස්තූතිය පුද කිරීමට කැමැත්තෙමි. එසේම මෙම ජාතික කර්තව්‍ය සඳහා පූර්ණ සහය ලබා දීම සම්බන්ධයෙන් මහජනතාවට ද මාගේ කෘතඥතාවය පළ කරමි. මෙම ප්‍රකාශනය, අධ්‍යක්ෂ (සංගණන) එච්.ආර්. ගුණසේකර මහතාගේ මග පෙන්වීම අනුව ජන සංගණන අංශය මගින් පිළියෙල කරන ලදී. මේහි සංඛ්‍යා වගු ජ්‍යෙෂ්ඨ සංඛ්‍යාලේඛනඥ ඩබ්.ඩී.පී.ද.ඒ. ගුණතිලක මහතා විසින් සකස් කරන ලද අතර පරිගණක අකුරු සැකසීම සංඛ්‍යාලේඛනඥ ඩබ්.සී. චීරමංග මහතා විසින් සිදු කරන ලදී. වාර්තාව මුද්‍රණය නියෝජ්‍ය අධ්‍යක්ෂ සී.එන්. ගලහිටියාව මහතාගේ අධීක්ෂණය යටතේ මුද්‍රණ අංශය විසින් කරන ලදී.



ජී. ඒ. ඩබ්ලිව්. නානායකකාර  
 සංගණන අධිකාරී හා ජනලේඛන හා  
 සංඛ්‍යාලේඛන අධ්‍යක්ෂ ජනරාල්

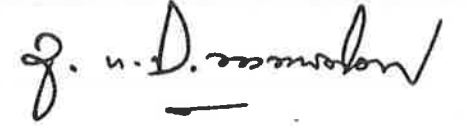
ජනලේඛන හා සංඛ්‍යාලේඛන දෙපාර්තමේන්තුව,  
 15/12, මේට්ලන්ඩ් චන්ද්‍රපංකය,  
 කොළඹ 07.  
 2001 ඔක්තෝබර් 23 දින.

முன்னுரை

ஒரு நாட்டின் மிகப் பரந்ததான புள்ளிவிபர நடவடிக்கையானது ஒரு குடிசன வீட்டுவசதித் தொகைமதிப்பேயாகும். குடிசனத் தொகைமதிப்பானது சனத்தொகைப் பரம்பல், தொகுப்பு, அளவு ஆகியன பற்றிய விபரமானதும் நம்பத்தகுந்ததுமான புள்ளிவிபரங்களைத் தருகிறது. 2001ஆம் ஆண்டுத் தொகைமதிப்பானது இத்தொடரில் 13ஆவதாக இருப்பதுடன், 20 வருடகால இடைவெளியின் பின் நடாத்தப்பட்டது. எனவே 2001 குடிசனத் தொகைமதிப்பின் தரவுகளை கொள்கை வகுப்போர், திட்டமிடுவோர், ஆய்வாளர்கள், பொதுமக்கள் போன்றோர் மிக ஆர்வத்துடன் எதிர்பார்த்துள்ளனர். ஆனால் பெருந்தொகையான அட்டவணைகள் குறியீடு செய்யப்பட்டு கணனியிற் தரவுவகைப்படுத்தப்பட வேண்டியிருப்பதால் இறுதித் தொகைமதிப்பின் பெறுபேறுகளை உடனடியாக வெளியிட முடியாதுள்ளது. மேலும் இது கணிசமான காலத்தை எடுக்கும் என்பதால் இந்த வெளியீடானது உடனடித் தேவையை நிறைவேற்றுவதற்காக, கணக்கெடுக்கும் உத்தியோகத்தர்களினாலும், மேற்பார்வை உத்தியோகத்தர்களினாலும் தயாரிக்கப்பட்ட தொகுப்புகளை அடிப்படையாகக் கொண்டு மாவட்டச் செயலாளர்களால் தயாரிக்கப்பட்ட அறிக்கைகளிலிருந்து தொகுக்கப்பட்டுள்ளது.

தொகைமதிப்புக் கணக்கெடுப்பானது 18 மாவட்டங்களிலேயே பூரணமாக நடைபெற்றுள்ளது. இந்த ஆரம்ப வெளியீட்டில் சில அடிப்படைப் பெறுபேறுகள் பூரண கணக்கெடுப்பு நடைபெற்ற 18 மாவட்டங்களிற்கும் பூரணமானதும், ஏனைய மாவட்டங்களுக்குப் பூரணமற்ற பெறுபேறுகளும் உரிய அட்டவணைகளிற் குறிப்பிடப்பட்டுள்ளன. இந்த வெளியீட்டில் ஆண், பெண் பிரிவு, வயது (18 வயதுக்குக் குறைந்தோர், 18 வயதும் அதற்கு மேற்பட்டோரும்) இன, சமய ரீதியாக மாவட்ட, பிரதேசச் செயலக, நகரப் பிரிவு ரீதியாகச் சனத்தொகை வெளியிடப்பட்டுள்ளது. இத்தரவுகள் தற்காலிகமானது எனக் கருதப்பட வேண்டும். சில சமயங்களில் இத் தரவுகள் தொகைமதிப்புத் தினத்திற்கு அடுத்தவாரம் வெளியிடப்பட்ட தரவுகளிலிருந்து வேறுபடக்கூடும். அவ்வாறிருப்பினும் பொதுவாக அவ்வேறுபாடுகள் மிகச் சிறியனவே. இந்த வெளியீட்டில் உள்ள தரவுகள் முந்திய தரவுகளுக்குப் பதிலாக இடம்பெறுவன ஆகும்.

தொகைமதிப்பினது பூரண வெற்றிக்கு அர்ப்பணிப்புடனும், கடமையுணர்வுடனும் ஒத்துழைத்த திணைக்கள உத்தியோகத்தர்களுக்கும், அரசு ஏனைய நிறுவன உத்தியோகத்தர்களுக்கும் எனது மனப்பூர்வமான நன்றியைத் தெரிவித்துக்கொள்ள விரும்புகின்றேன். இத்தேசிய பணிக்கு முழு ஒத்துழைப்பையும் வழங்கிய மக்களுக்கும் நான் நன்றியுடையவனாக உள்ளேன். இவ் வெளியீடானது தொகைமதிப்பு அத்தியட்சகர் திரு. எச்.ஆர். குணசேகரவின் வழிகாட்டலில், சிரேஷ்ட புள்ளிவிபரவியலாளர் திரு. டபிள்யூ. டி.பி. டி. ஏ. குணதிலகவினால் புள்ளிவிபர அட்டவணைகள் தயாரிக்கப்பட்டு, புள்ளிவிபரவியலாளர் திரு. டபிள்யூ.சீ.வீரவன்சவினால் கணனியில் வடிவமைக்கப்பட்டது. இந்த வெளியீடு அச்சகப் பிரிவுப் பிரதிப் பணிப்பாளர் திரு.சீ.என்.கலசிறீயாவவின் மேற்பார்வையின் கீழ் அச்சிடப்பட்டுள்ளது.



ஏ.ஜி.டபிள்யூ. நாயகக்கார

தொகைமதிப்பு அத்தியட்சகரும்

தொகைமதிப்புப் புள்ளிவிபரப் பணிப்பாளர் நாயகமும்

தொகைமதிப்புப் புள்ளிவிபரத் திணைக்களம்

15/12, மெயிற்லன்ட் கிறசென்ட்,

கொழும்பு 07.

23 ஒக்டோபர், 2001.



## FOREWORD

A Census of Population and Housing is undoubtedly the single most extensive statistical undertaking of a country. Population census provides reliable and detailed benchmark statistics on the size, distribution and composition of population. The census in 2001 which is the 13th in the series was conducted after a time-lag of 20 years. Therefore information from the 2001 Population Census is eagerly awaited by policy makers, planners, researchers and the public. But, it is not possible to release the final census information immediately due to the huge number of schedules which have to be coded and computer processed. As this will take considerable amount of time this publication has been compiled from the reports obtained from District Secretaries based on the summaries prepared by census enumerators and supervisors in order to meet the immediate needs.

The census enumeration was able to carry out completely in 18 districts. This preliminary release gives some basic results completely, pertaining to the 18 districts for which the enumeration was completed and partial information is shown for other districts in the relevant tables. In this publication, population of districts, divisional secretaries and urban areas are shown classified by sex, age (under 18 years and 18 years and over), ethnic groups and religion. These figures should be regarded as provisional. The information differ somewhat from the provisional figures released a week after the census day, but the differences are relatively very small. The figures given in this report supersede the earlier figures.

I wish to express my sincere thanks to the staff of the Department and all other officials of Government and other organizations who worked with dedication and diligence for the successful completion of the Census. I am also grateful to the general public for extending their fullest co-operation in this national undertaking. This publication has been prepared by Population Census Division under the direction of Mr. H.R. Gunasekera, Director (Census). Statistical tables were compiled by Mr. W.D.P de A Goonatillake, Senior Statistician and the computer type-setting was carried out by Mr. W.C. Weerawansa, Statistician. The report was printed by the Printing Division under the supervision of Mr. C.N. Galahitiyawa, Deputy Director.



A.G.W. Nanayakkara  
Superintendent of Census and  
Director General of Census & Statistics

Dept. of Census & Statistics  
15/12, Maitland Crescent  
Colombo 7.  
23 October, 2001.



**ජන හා නිවාස සංගණනය, 2001**  
**මූලික ප්‍රතිඵල සාරාංශය (යාවකාලික)**

වගුව A - දිස්ත්‍රික්ක අනුව සංගණනයේ ගණන් ගන්නා ලද ජනගහනය, අන්තර් සංගණන වර්ධනය සහ වාර්ෂික වර්ධන අනුපාතික, 1981-2001

**1. ආවරණය වූ ප්‍රදේශ**

සංගණන ගණන් ගැනීම සම්පූර්ණයෙන් සිදු කිරීමට හැකි වූයේ දිස්ත්‍රික්ක 18ක ය. බස්නාහිර, මධ්‍යම, දකුණ, වයඹ, උතුරු මැද, උතුරු සහ සබරගමුව පළාත්වල සියලු දිස්ත්‍රික්ක 17 සහ නැගෙනහිර පළාතේ අම්පාර දිස්ත්‍රික්කය ඊට ඇතුළත් වේ. යාපනය, මුලතිව් සහ කිලිනොච්චි දිස්ත්‍රික්කවල ගණන් ගැනීම සිදු නොකෙරුණි. මන්නාරම දිස්ත්‍රික්කයේ ප්‍රාදේශීය ලේකම් (ප්‍රා.ලේ) කොට්ඨාශ 5 න් 1 ක පමණක් අර්ධ වශයෙන් ගණන් ගැනීම සිදු කරන ලදී. වවුනියා දිස්ත්‍රික්කයේ ප්‍රා.ලේ. කොට්ඨාශ 4 න් 1 ක ගණන් ගැනීම සම්පූර්ණයෙන් සිදු කරන ලද අතර 2 ක අර්ධ වශයෙන් සිදු කරන ලදී. මඩකලපුව දිස්ත්‍රික්කයේ ප්‍රා.ලේ. කොට්ඨාශ 12 න් 5 ක සම්පූර්ණයෙන් ගණන් ගැනීම සිදු කළ අතර 6 ක අර්ධ වශයෙන් සිදු කරන ලදී. ත්‍රිකුණාමල දිස්ත්‍රික්කයේ ප්‍රා.ලේ. කොට්ඨාශ 11 න් 7 ක සම්පූර්ණයෙන් ගණන් ගැනීම සිදු කළ අතර 2 ක අර්ධ වශයෙන් ගණන් ගැනීම සිදු කරන ලදී.

ජනන විස්තර කෙරෙන (යාවකාලික) මූලික ප්‍රතිඵලවල සාරාංශය ගණන් ගැනීම සම්පූර්ණ වශයෙන් සිදු කළ දිස්ත්‍රික්ක 18 සඳහා අදාළ වේ. කෙසේ වෙතත් අර්ධ වශයෙන් ඇති තොරතුරු ද අදාළ දිස්ත්‍රික් වගුවල දක්වා ඇත. මේ තොරතුරු සකස් කොට ඇත්තේ, සංගණන ගණන් ගන්නා නිලධාරීන් හා අධීක්ෂණ නිලධාරීන් විසින් පිළියෙල කරනු ලැබූ සංකෂ්ප ලේඛනවලට අනුව වන අතර ඒවා යාවකාලික දත්තයන් ලෙස සැලකිය යුතු වේ.

**2. ජනගහනයේ විශාලත්වය හා වර්ධනය**

දිස්ත්‍රික්ක 18 තුළ අවසාන සංගණන රාත්‍රියේ දී ගණන් ගන්නා ලද මුළු ජනගහනය 16,864,687 කි. මෙය අවසාන වරට 1981 වර්ෂයේ පැවැත් වූ සංගණනයට වඩා සියයට 28 ක වැඩිවීමක් පෙන්නුම් කරයි. දිස්ත්‍රික්ක අනුව, ගණන් ගන්නා ලද ජනගහනය, අන්තර් සංගණන කාලය තුළ වැඩිවීම සහ වර්ධන අනුපාතික A වගුවේ දක්වේ. 1981-2001 කාලය තුළ දිස්ත්‍රික්ක 18 සඳහා ජනගහනයේ සාමාන්‍ය වාර්ෂික වර්ධන අනුපාතිකය සියයට 1.2 කි. දිස්ත්‍රික්ක අනුව වර්ධන අනුපාතිකයේ විශාල වශයෙන් වෙනස්වීම් පෙන්නුම් නොකරයි. කැගල්ලෙන් සියයට 0.6 අවමයක් වාර්තාවන අතර අම්පාර දිස්ත්‍රික්කයෙන් සියයට 2.0 උපරිමයක් දක්වේ. තෙත් කලාපයේ බොහෝ දිස්ත්‍රික්කවල සියයට 1 ට වඩා අඩු ප්‍රතිශත සහිත ඉතා අඩු වර්ධන අනුපාතිකයන් ඇත. එසේ නමුත් ගම්පහ දිස්ත්‍රික්කයෙන් දෙවැනි වැඩිම වර්ධන අනුපාතිකය වන සියයට 1.9 වාර්තා වේ. විශේෂයෙන් අපනයන සැකසුම් කලාපවලට සිදුවන අභ්‍යන්තර සංක්‍රමණය මීට හේතු විය හැකි ය. කොළඹ දිස්ත්‍රික්කය ද,

| දිස්ත්‍රික්කය | ගණන් ගන්නා ලද ජනගහනය |                   | අන්තර් සංගණන වර්ධනය |             | සාමාන්‍ය වාර්ෂික වර්ධන අනුපාතිකය 1981-2001 (ප්‍රතිශතය) |
|---------------|----------------------|-------------------|---------------------|-------------|--|
|               | 1981 සංගණනය          | 2001 සංගණනය       | සංඛ්‍යාව            | ප්‍රතිශතය   |  |
| කොළඹ          | 1,699,241            | 2,234,289         | 535,048             | 31.5        | 1.3  |
| ගම්පහ         | 1,390,862            | 2,066,096         | 675,234             | 48.5        | 1.9  |
| කළුතර         | 829,704              | 1,060,800         | 231,096             | 27.9        | 1.2  |
| මහනුවර        | 1,048,317            | 1,272,463         | 224,146             | 21.4        | 1.0  |
| මාතලේ         | 357,354              | 442,427           | 85,073              | 23.8        | 1.1  |
| නුවරඑළිය      | 603,577              | 700,083           | 96,506              | 16.0        | 0.7  |
| ගාල්ල         | 814,531              | 990,539           | 176,008             | 21.6        | 1.0  |
| මාතර          | 643,786              | 761,236           | 117,450             | 18.2        | 0.8  |
| හම්බන්තොට     | 424,344              | 525,370           | 101,026             | 23.8        | 1.1  |
| අම්පාර        | 388,970              | 589,344           | 200,374             | 51.5        | 2.0  |
| තුරුණෑගල      | 1,211,801            | 1,452,369         | 240,568             | 19.9        | 0.9  |
| පුත්තලම       | 492,533              | 705,342           | 212,809             | 43.2        | 1.8  |
| අනුරාධපුර     | 587,929              | 746,466           | 158,537             | 27.0        | 1.2  |
| පොළොන්නරුව    | 261,563              | 359,197           | 97,634              | 37.3        | 1.6  |
| බදුල්ල        | 640,952              | 774,555           | 133,603             | 20.8        | 0.9  |
| මොනරාගල       | 273,570              | 396,173           | 122,603             | 44.8        | 1.8  |
| රත්නපුර       | 797,087              | 1,008,164         | 211,077             | 26.5        | 1.2  |
| කැගල්ල        | 684,944              | 779,774           | 94,830              | 13.8        | 0.6  |
| <b>එකතුව</b>  | <b>13,151,065</b>    | <b>16,864,687</b> | <b>3,713,622</b>    | <b>28.2</b> | <b>1.2</b>   |

සාමාන්‍ය අගයට වඩා වැඩි වර්ධන අනුපාතිකයක් පෙන්වා ඇත. අනෙක් අතට, පියලි කලාපීය දිස්ත්‍රික්කවල සියයට 1 ට වඩා වැඩි වර්ධන අනුපාතිකයන් ඇත.

**4. ස්ත්‍රී පුරුෂ සංයුතිය**

ජනගහනයක ස්ත්‍රී පුරුෂ සංයුතිය යනු සුද්ගලයන් ස්ත්‍රී පුරුෂ භාවය අනුව වෙන් වී ඇති අයුරු ය. සංගණනය සම්පූර්ණයෙන් සිදු කළ දිස්ත්‍රික්ක 18 සමස්ථයක් ලෙස ගත් කළ මුලු ස්ත්‍රී සංඛ්‍යාව පුරුෂ සංඛ්‍යාවට වඩා 177,961 කින් වැඩි වේ. ප්‍රමිතිරි අනුපාතය ස්ත්‍රී පුරුෂ සංයුතියේ ප්‍රයෝජනවත් මිනුමක් වන අතර ඉන් ජනගහනයේ ස්ත්‍රීන් 100 කට පුරුෂ සංඛ්‍යාව අදහස් කෙරේ. එබැවින් ප්‍රමිතිරි අනුපාතය 100 ට වඩා වැඩිවන විට පුරුෂ සංඛ්‍යාවේ අභිබවායාමක් හා 100 ට අඩුවන විට ස්ත්‍රී සංඛ්‍යාවේ අභිබවා යාමක් පෙන්නුම් කෙරේ. දිස්ත්‍රික් 18 සඳහා ප්‍රමිතිරි අනුපාතයන් 1981 සංඛ්‍යාත් සමගින් C වගුවේ දැක්වේ.

දිස්ත්‍රික් 18 අතුරින් ඉහළ ම ප්‍රමිතිරි අනුපාතය වන 108.8 පොළොන්නරුවෙන් වාර්තා වන අතර නවත් දිස්ත්‍රික්ක පහක අගයන් 100 ට වඩා වැඩිවේ. එනම් කොළඹ (103.1), අනුරාධපුර (102.9), මොනරාගල (102.5), රත්නපුර (101.6) හා අම්පාර (100.4) වේ. අඩුම ප්‍රමිතිරි අනුපාතය මාතර (93.3) දිස්ත්‍රික්කය සඳහා වේ. ගාල්ල (93.8), මහනුවර (94.0), ගම්පහ (94.6) සහ කෑගල්ල (95.1) දිස්ත්‍රික්කවලින් ද අඩු ප්‍රමිතිරි අනුපාත පෙන්වයි.

1981 සංගණන සංඛ්‍යාවන් හා සැසඳීමේ දී දිස්ත්‍රික්ක 18 හි සමස්ථ ප්‍රමිතිරි අනුපාතය 1981 හි පැවති 103.9 සිට 2001 හි 97.9 දක්වා ඒකක 6.0 කින් පහත වැටී ඇත. සියලු ම දිස්ත්‍රික්කවල අඩුවීමක් වාර්තාවන අතර පොළොන්නරුව හා මොනරාගල ප්‍රමිතිරි අනුපාතයන් හි ශිඝ්‍ර පහත බැසීමක් පෙන්නුම් කරයි. (එනම් පොළොන්නරුව 22.3 ක් හා මොනරාගල 18.6 ක් වශයෙනි)

**5. වයස් සංයුතිය**

මෙම මූලික අදියරේදී වයස් අනුව බෙදීමේදී ලබා ගත හැක්කේ කාණ්ඩ දෙකකට පමණි. එනම් ජනගහනය අවුරුදු 18 ට අඩු සහ අවුරුදු 18 හා ඊට වැඩි වශයෙනි. මෙය D වගුවෙහි දැක්වේ. ජනගහනයෙන් තුනෙන් පංගුවකට ආසන්න සංඛ්‍යාවක් (සියයට 32.9) අවුරුදු 18 ට අඩු ය. මෙම සංඛ්‍යාව ඉතාමත් ම අඩු දිස්ත්‍රික්කය කොළඹ (සියයට 27.1) වන අතර ඉතා වැඩි අම්පාර (සියයට 39.8) වේ. 1981 දී අවුරුදු 18 ට අඩු ප්‍රතිශතය සියයට 41.6 වන අතර 1981-2001 කාලය තුළ දී එය ප්‍රතිශත ඒකක 8.7 කින් පහත බැස ඇත. මේ නිසා ජනගහනයේ වයස් පිරමීඩය පහළ වයස්වල දී පටු වීමක් පෙන්නුම් කරන අතර ස්වල්ප වශයෙන් අඩුවීම එයට ප්‍රධාන වශයෙන් බලපායි. සියලු ම දිස්ත්‍රික්කවල වයස අවුරුදු 18 ට අඩු ප්‍රතිශතයන් හි අඩුවීමක් වාර්තා වේ. මෙම පහත වැටීම අනුරාධපුරයේ ඉතා වැඩිවන අතර ඊළඟට ඇත්තේ මාතලේ හා ගම්පහ දිස්ත්‍රික්කවල ය.

**වගුව C - දිස්ත්‍රික්ක අනුව ප්‍රමිතිරි අනුපාතය, 1981 සහ 2001**

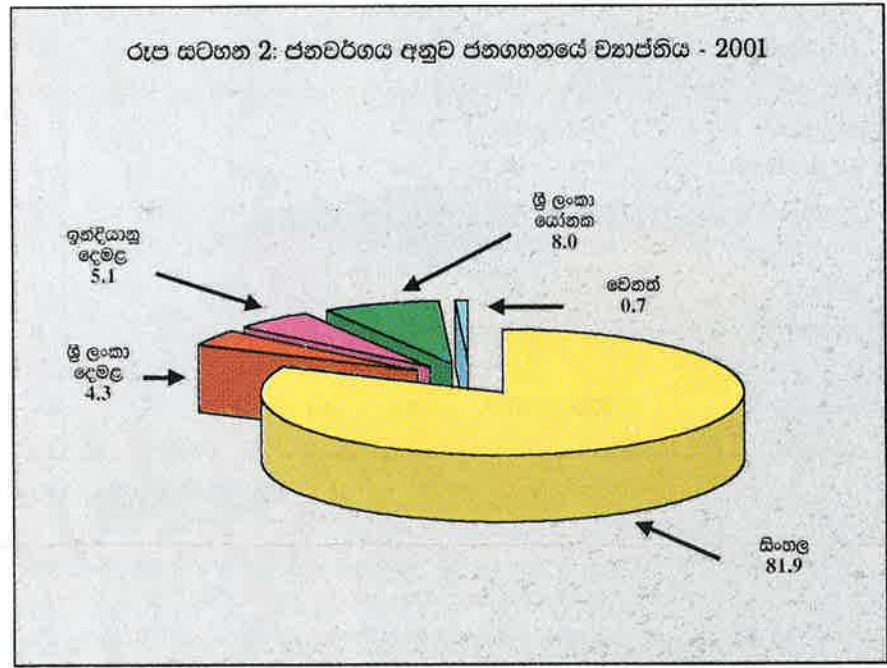
| දිස්ත්‍රික්කය | ප්‍රමිතිරි අනුපාතය |             |
|---------------|--------------------|-------------|
|               | 1981               | 2001        |
| කොළඹ          | 110.6              | 103.1       |
| ගම්පහ         | 101.2              | 94.6        |
| කළුතර         | 99.2               | 96.4        |
| මහනුවර        | 98.2               | 94.0        |
| මාතලේ         | 103.6              | 98.8        |
| නුවරඑළිය      | 101.5              | 97.1        |
| ගාල්ල         | 95.0               | 93.8        |
| මාතර          | 94.2               | 93.3        |
| හම්බන්තොට     | 104.5              | 98.9        |
| අම්පාර        | 109.9              | 100.4       |
| කුරුණෑගල      | 102.3              | 96.5        |
| පුත්තලම       | 103.6              | 97.4        |
| අනුරාධපුර     | 114.8              | 102.9       |
| පොළොන්නරුව    | 131.1              | 108.8       |
| බදුල්ල        | 103.2              | 97.9        |
| මොනරාගල       | 121.1              | 102.5       |
| රත්නපුර       | 107.6              | 101.6       |
| කෑගල්ල        | 98.7               | 95.1        |
| <b>එකතුව</b>  | <b>103.9</b>       | <b>97.9</b> |

වගුව D - දිස්ත්‍රික්ක අනුව අවරුදු 18 ට අඩු සහ අවරුදු 18 හා ඊට වැඩි ජනගහනයේ ප්‍රතිශත ව්‍යාප්තිය, 1981 සහ 2001

| දිස්ත්‍රික්කය | අවරුදු 18ට අඩු |      | අවරුදු 18 හා ඊට වැඩි |      |
|---------------|----------------|------|----------------------|------|
|               | 1981           | 2001 | 1981                 | 2001 |
| කොළඹ          | 37.0           | 27.1 | 63.0                 | 72.9 |
| අම්පහ         | 38.7           | 28.7 | 61.3                 | 71.4 |
| කළුතර         | 39.9           | 30.4 | 60.1                 | 69.6 |
| මහනුවර        | 43.0           | 33.8 | 57.0                 | 66.2 |
| මාතලේ         | 44.3           | 33.9 | 55.7                 | 66.1 |
| නුවරඑළිය      | 41.8           | 36.6 | 58.2                 | 63.4 |
| ගාල්ල         | 41.0           | 33.7 | 59.0                 | 66.3 |
| මාතර          | 42.4           | 34.5 | 57.6                 | 65.5 |
| හම්බන්තොට     | 44.6           | 36.3 | 55.4                 | 63.7 |
| අම්පාර        | 48.8           | 39.8 | 51.3                 | 60.2 |
| කුරුමිගල      | 42.1           | 33.7 | 57.9                 | 66.3 |
| පත්තලම        | 44.0           | 36.4 | 56.0                 | 63.6 |
| අනුරාධපුර     | 46.9           | 35.6 | 53.1                 | 64.4 |
| පොළොන්නරුව    | 43.9           | 34.7 | 56.2                 | 65.3 |
| බදුල්ල        | 44.9           | 37.0 | 55.1                 | 63.0 |
| මොනරාගල       | 47.3           | 39.2 | 52.7                 | 60.8 |
| රත්නපුර       | 42.4           | 34.3 | 57.6                 | 65.8 |
| කෑගල්ල        | 40.6           | 32.1 | 59.4                 | 67.9 |
| එකතුව         | 41.6           | 32.9 | 58.4                 | 67.1 |

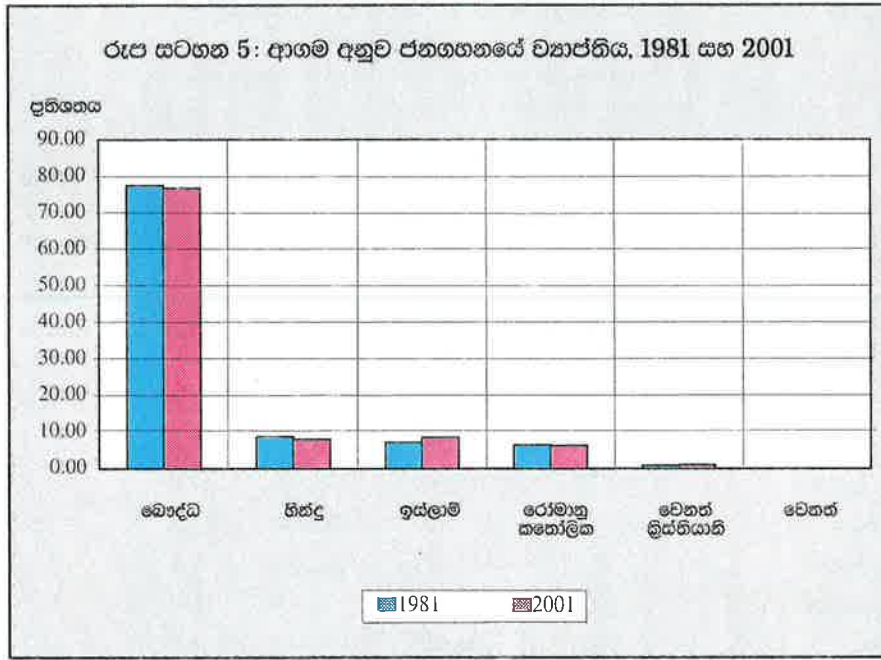
6. ජන වර්ගය අනුව සංයුතිය

ජන වර්ගය අනුව ජනගහනයේ බෙදී යාම E වගුවේ සහ රූප සටහන 2 හි දැක්වේ. දිස්ත්‍රික්ක 18 හි සිංහල, ශ්‍රී ලංකා දෙමළ, ඉන්දියානු දෙමළ සහ ශ්‍රී ලංකා යෝනක ජනගහනයේ ප්‍රතිශත පිළිවෙලින් 81.9, 4.3, 5.1 සහ 8.0 වේ (රූප සටහන 2 බලන්න). සිංහල ජනගහනයේ ඉහළ ම ප්‍රතිශතය (සියයට 97.1) හම්බන්තොටින් වාර්තාවන අතර පහළ ම ප්‍රතිශතය (සියයට 39.3) අම්පාරෙන් වාර්තා වේ. ශ්‍රී ලංකා දෙමළ ජනගහනයේ ඉහළ ම ප්‍රතිශතය (සියයට 18.7) අම්පාරෙන් වාර්තා වන අතර ඊළඟට වැඩි ම දිස්ත්‍රික්කය කොළඹ (සියයට 11.0) වේ. ශ්‍රී ලංකා යෝනක ජනගහනය වැඩි වශයෙන් සිටිනුයේ අම්පාර හා පුත්තලම දිස්ත්‍රික්කවල ය. (පිළිවෙලින් සියයට 41.6 සහ සියයට 18.7). මහනුවර දිස්ත්‍රික්කයේ ද ඵය තරමක් විශාල අනුපාතයක් (සියයට 13.3) වේ. අනෙක් අතින් නුවරඑළිය දිස්ත්‍රික්කයේ ජනගහනයෙන් අඩකට වඩා ඉන්දියානු දෙමළ (සියයට 51.3) වන අතර බදුල්ල දිස්ත්‍රික්කයේ එම ප්‍රතිශතය ජනගහනයෙන් සියයට 18.2 ක් වේ.



பட்டி F - நீட்சித்தவ் அழிவு அளவிலுல ப்ருதினவ வ்யாப்திய, 1981 யவ 2001

| நீட்சித்தவ் | வளவு        |             | தினவு      |            | அழிவு      |            | வளவு தவறு  |            | வளவு திண்பிவாதி |            | வளவு       |            |
|-------------|-------------|-------------|------------|------------|------------|------------|------------|------------|-----------------|------------|------------|------------|
|             | 1981        | 2001        | 1981       | 2001       | 1981       | 2001       | 1981       | 2001       | 1981            | 2001       | 1981       | 2001       |
| வளவு        | 70.1        | 70.4        | 7.7        | 8.9        | 9.9        | 10.7       | 9.4        | 7.8        | 2.4             | 2.1        | 0.2        | 0.2        |
| அழிவு       | 71.1        | 71.6        | 1.9        | 2.1        | 3.5        | 4.6        | 22.5       | 20.4       | 0.9             | 1.4        | 0.1        | 0.1        |
| வளவு        | 84.3        | 83.9        | 4.5        | 3.4        | 7.6        | 8.9        | 3.3        | 3.3        | 0.3             | 0.4        | 0.0        | 0.0        |
| வளவு        | 73.6        | 73.1        | 12.7       | 10.7       | 11.1       | 13.7       | 1.9        | 1.8        | 0.7             | 0.7        | 0.1        | 0.1        |
| வளவு        | 78.6        | 79.1        | 11.6       | 9.7        | 7.3        | 9.0        | 2.1        | 1.8        | 0.3             | 0.3        | 0.0        | 0.0        |
| வளவு        | 41.6        | 39.5        | 50.3       | 51.3       | 2.5        | 2.9        | 4.7        | 4.7        | 0.9             | 1.5        | 0.0        | 0.1        |
| வளவு        | 94.2        | 94.1        | 1.9        | 1.6        | 3.2        | 3.6        | 0.4        | 0.4        | 0.2             | 0.3        | 0.1        | 0.0        |
| வளவு        | 94.6        | 94.0        | 2.4        | 2.4        | 2.6        | 3.0        | 0.3        | 0.4        | 0.1             | 0.3        | 0.0        | 0.0        |
| வளவு        | 97.1        | 96.9        | 0.5        | 0.3        | 2.2        | 2.5        | 0.1        | 0.2        | 0.1             | 0.2        | 0.0        | 0.0        |
| வளவு        | 37.5        | 39.2        | 18.7       | 17.2       | 41.7       | 41.6       | 1.5        | 1.4        | 0.6             | 0.5        | 0.1        | 0.0        |
| வளவு        | 90.1        | 88.9        | 1.2        | 1.0        | 5.3        | 6.9        | 3.0        | 2.8        | 0.3             | 0.5        | 0.1        | 0.0        |
| வளவு        | 48.0        | 43.1        | 3.9        | 4.3        | 10.2       | 19.0       | 37.5       | 32.7       | 0.4             | 1.0        | 0.1        | 0.0        |
| வளவு        | 90.1        | 90.1        | 1.2        | 0.6        | 7.3        | 8.3        | 1.2        | 0.8        | 0.2             | 0.3        | 0.0        | 0.0        |
| வளவு        | 90.1        | 89.3        | 1.8        | 1.9        | 6.5        | 7.7        | 1.3        | 1.0        | 0.1             | 0.2        | 0.0        | 0.1        |
| வளவு        | 68.8        | 71.6        | 24.3       | 20.7       | 4.6        | 5.5        | 1.8        | 1.6        | 0.5             | 0.6        | 0.0        | 0.0        |
| வளவு        | 92.7        | 94.4        | 4.7        | 3.0        | 2.0        | 2.1        | 0.4        | 0.4        | 0.1             | 0.2        | 0.0        | 0.0        |
| வளவு        | 84.8        | 86.4        | 11.6       | 9.9        | 2.0        | 2.2        | 1.4        | 1.1        | 0.3             | 0.5        | 0.0        | 0.0        |
| வளவு        | 85.2        | 84.7        | 7.9        | 6.8        | 5.2        | 6.8        | 1.2        | 1.1        | 0.5             | 0.6        | 0.0        | 0.0        |
| வளவு        | <b>77.3</b> | <b>76.7</b> | <b>8.6</b> | <b>7.9</b> | <b>6.9</b> | <b>8.5</b> | <b>6.4</b> | <b>6.1</b> | <b>0.7</b>      | <b>0.8</b> | <b>0.1</b> | <b>0.1</b> |



**8. අංශ අනුව සංයුතිය**

2001 සංගණනයේ දී, නාගරික අංශය සියලු මහ නගර සභා සහ නගර සභා ප්‍රදේශවලින් සමන්විත වේ. අක්කර 20 ක් හා ඊට වැඩි හා නේවාසික කම්කරුවන් 10 ක් හෝ ඊට වැඩි, වගාවක් සහිත ඉඩමක් වන්නක් ලෙස අර්ථ දක්වේ. අනෙකුත් ප්‍රදේශ සියල්ල ග්‍රාමීය අංශය වශයෙන් සලකන ලැබේ. වතු අංශය 1981 සංගණනය සඳහා යොදාගත් අර්ථ දැක්වීමට සමාන වන නමුත් නාගරික අංශය සඳහා වන අර්ථ දැක්වීම මෙම සංගණන දෙක අතර වෙනසක් ඇතිවේ. 1981 සංගණනයේ දී නාගරික ලෙස සැලකූ සඵ නගර සභා අනෙකුත් කිරීමක් 1987 සිට වැඩි ප්‍රදේශවල පරිපාලනය ග්‍රාමීය වශයෙන් සැලකෙන ප්‍රාදේශීය සභා යටතට පත් කිරීමෙන් ප්‍රතිඵලයක් ලෙස වෙසේ සිදු වී ඇත. එමනිසා නාගරික ජනගහන සංඛ්‍යා හා ප්‍රතිශත අර්ථ නිරූපනය කිරීම ප්‍රවේශයෙන් සිදු කළ යුතු වේ.

ජනගහනයේ අංශ අනුව ව්‍යාප්තිය G වගුවෙන් දක්වේ. දිස්ත්‍රික්ක 18 සඳහා නාගරික, ග්‍රාමීය හා වතු ප්‍රතිශතයන් පිළිවෙලින් 14.6, 80.0 සහ 5.3 වේ. වැඩිම නාගරික ජනගහනය කොළඹ දිස්ත්‍රික්කයේ (සියයට 54.7) වන අතර ඊළඟට වැඩි අම්පාර (සියයට 19.1) සහ

**වගුව G - අංශ හා දිස්ත්‍රික්ක අනුව ජනගහනයේ ව්‍යාප්තිය, 2001**

| දිස්ත්‍රික්කය | මළ ජනගහනය         |              | නාගරික           |             | ග්‍රාමීය          |             | වතු            |            |
|---------------|-------------------|--------------|------------------|-------------|-------------------|-------------|----------------|------------|
|               | සංඛ්‍යාව          | %            | සංඛ්‍යාව         | %           | සංඛ්‍යාව          | %           | සංඛ්‍යාව       | %          |
| කොළඹ          | 2,234,289         | 100.0        | 1,221,904        | 54.7        | 1,005,071         | 45.0        | 7,314          | 0.3        |
| ගම්පහ         | 2,066,096         | 100.0        | 301,699          | 14.6        | 1,763,828         | 85.4        | 569            | 0.0        |
| කළුතර         | 1,060,800         | 100.0        | 112,715          | 10.6        | 913,199           | 86.1        | 34,886         | 3.3        |
| මහනුවර        | 1,272,463         | 100.0        | 156,923          | 12.3        | 1,022,895         | 80.4        | 92,645         | 7.3        |
| මාතලේ         | 442,427           | 100.0        | 36,352           | 8.2         | 384,209           | 86.8        | 21,866         | 4.9        |
| තරුණච්චිය     | 700,083           | 100.0        | 43,050           | 6.1         | 283,870           | 40.5        | 373,163        | 53.3       |
| ගාල්ල         | 990,539           | 100.0        | 110,654          | 11.2        | 862,880           | 87.1        | 17,005         | 1.7        |
| මාතර          | 761,236           | 100.0        | 64,539           | 8.5         | 676,533           | 88.9        | 20,164         | 2.6        |
| හම්බන්තොට     | 525,370           | 100.0        | 21,671           | 4.1         | 502,268           | 95.6        | 1,431          | 0.3        |
| අම්පාර        | 589,344           | 100.0        | 112,422          | 19.1        | 476,922           | 80.9        | -              | -          |
| කුරුණෑගල      | 1,452,369         | 100.0        | 34,719           | 2.4         | 1,410,904         | 97.1        | 6,746          | 0.5        |
| පන්නලම        | 705,342           | 100.0        | 65,072           | 9.2         | 638,728           | 90.6        | 1,542          | 0.2        |
| අනුරාධපුර     | 746,466           | 100.0        | 56,632           | 7.6         | 689,834           | 92.4        | -              | -          |
| පොළොන්නරුව    | 359,197           | 100.0        | -                | -           | 359,197           | 100.0       | -              | -          |
| බදුල්ල        | 774,555           | 100.0        | 53,018           | 6.8         | 563,894           | 72.8        | 157,643        | 20.4       |
| මොනරාගල       | 396,173           | 100.0        | -                | -           | 387,949           | 97.9        | 8,224          | 2.1        |
| රත්නපුර       | 1,008,164         | 100.0        | 58,371           | 5.8         | 847,896           | 84.1        | 101,897        | 10.1       |
| කෑගල්ල        | 779,774           | 100.0        | 17,430           | 2.2         | 706,726           | 90.6        | 55,618         | 7.1        |
| <b>එකතුව</b>  | <b>16,864,687</b> | <b>100.0</b> | <b>2,467,171</b> | <b>14.6</b> | <b>13,496,803</b> | <b>80.0</b> | <b>900,713</b> | <b>5.3</b> |

ගම්පහ (සියයට 14.6) වේ. අපේක්ෂිත පරිදි වතු ජනගහනයේ වැඩිම ප්‍රතිශතයක් (සියයට 53.3) ඇත්තේ තරුණච්චිය දිස්ත්‍රික්කයේ ය. වතු ජනගහනය බදුල්ල සහ රත්නපුර දිස්ත්‍රික්කවල සාපේක්ෂ වශයෙන් ඉහල මට්ටමක පවතින අතර පිළිවෙලින් එය සියයට 20.4 හා සියයට 10.1 වේ.

குடிசன வீட்டுவசதித் தொகைமதிப்பு - 2001  
ஆரம்பப் பெறுபேறுகளின் தொகுப்பு (தற்காலிகமானது)

1. உள்ளடக்கம்

தொகைமதிப்பு கணக்கெடுப்பானது 18 மாவட்டங்களில் பூரணமாக நடைபெற்றது. இது மேற்கு, மத்தி, தென், வடமேல், வடமத்தி, ஊவா, சப்ரகமுவா மாகாணங்களிலுள்ள 17 மாவட்டங்களையும், கிழக்கு மாகாணத்திலுள்ள அம்பாறை மாவட்டத்தையும் உள்ளடக்குகின்றது. யாழ்ப்பாணம், முல்லைத்தீவு, கிளிநொச்சி மாவட்டங்களில் கணக்கெடுப்பு ஏதுவும் நடைபெறவில்லை. மன்னார் மாவட்டத்தின் 5 பிரதேசச் செயலாளர் பிரிவுகளில் 1 பிரிவில் பூரணமற்ற கணக்கெடுப்பு நடைபெற்றுள்ளது. வவுனியா மாவட்டத்தின் 4 பி.செ. பிரிவுகளில் 1 பிரிவில் பூரணமாகக் கணக்கெடுக்கப்பட்டதுடன், 2 பிரிவுகளில் பூரணமற்ற கணக்கெடுப்பு நடைபெற்றுள்ளது. மட்டக்களப்பு மாவட்டத்தின் 12 பி.செ. பிரிவுகளில் 5 பிரிவுகள் பூரணமாகவும் 6 பிரிவுகள் பூரணமற்றதாகவும் கணக்கெடுக்கப்பட்டன. திருகோணமலை மாவட்டத்தின் 11 பி.செ. பிரிவுகளில் 7 பிரிவுகள் பூரணமாகவும் 2 பிரிவுகள் பூரணமற்றதாகவும் கணக்கெடுக்கப்பட்டன.

பூரணமாகக் கணக்கெடுக்கப்பட்ட 18 மாவட்டங்களினதும் ஆரம்ப பெறுபேறுகளின் தொகுப்பு (தற்காலிகமானது) கீழே விபரிக்கப்படுகிறது. எவ்வாறாயினும், பூரணமற்ற தகவல்களும் உரிய மாவட்டங்களுக்கான அட்டவணைகளில் காட்டப்பட்டுள்ளன. இத்தரவுகள் தொகைமதிப்புக் கணக்கெடுக்கும் உத்தியோகத்தர்களினதும், மேற்பார்வை உத்தியோகத்தர்களினதும் தொகுப்புகளிலிருந்து தயாரிக்கப்பட்டுள்ளமையால், இவை தற்காலிகமானவை எனக் கருதப்பட வேண்டும்.

2. சனத்தொகையின் அளவும் வளர்ச்சியும்

தொகைமதிப்பு தினத்தன்று இரவு 18- மாவட்டங்களிலும் கணக்கெடுக்கப்பட்ட மொத்தச் சனத்தொகை 16,864,687 ஆகும். இது கடைசியாக நடந்த 1981 ஆம் ஆண்டுத் தொகைமதிப்பிலிருந்து 28 சதவீத அதிகரிப்பினைக் காட்டுகின்றது. அட்டவணை A யில் மாவட்டரீதியாக, தொகைமதிப்பின்போது கணக்கெடுக்கப்பட்ட சனத்தொகையும், தொகைமதிப்புகளுக்கு இடைப்பட்ட அதிகரிப்பும், வளர்ச்சி வீதமும் காட்டப்பட்டுள்ளன. சராசரி வருடாந்த வளர்ச்சி வீதம் (18 மாவட்டங்களுக்கும் 1981 - 2001 இற்கு இடையில்) 1.2 வீதம் ஆகும். வளர்ச்சி வீதமானது மாவட்டங்களில் அதிகளவு வேறுபாட்டினைக் குறிக்கவில்லை. ஆகக்குறைந்த வீதமானது கேகாலை மாவட்டத்திலும் (0.6 வீதம்), ஆகக்கூடிய வீதமானது அம்பாறை (2.0 வீதம்) மாவட்டத்திலும் காணப்படுகிறது. ஈரலிப்பு வலய மாவட்டங்களில் அதிகமானவை, 1 இற்கும் குறைந்த வளர்ச்சி வீதத்தைக் கொண்டுள்ளன. இரண்டாவது அதியுயர் வளர்ச்சி வீதத்தைக் (1.9 வீதம்) கொண்டுள்ள கம்பஹா மாவட்டம் இதற்கு விதிவிலக்கு ஆகும். ஏனெனில் அம்மாவட்டம் குறிப்பாக ஏற்றுமதி வர்த்தக வலயமாகையால், உள்-வந்தோரின் எண்ணிக்கை அதிகரிப்பினால் இது ஏற்பட்டிருக்கலாம். கொழும்பு

அட்டவணை A - தொகைமதிப்பின்போது மாவட்ட ரீதியாக கணக்கெடுக்கப்பட்ட சனத்தொகையும், தொகைமதிப்புகளுக்கு இடைப்பட்ட அதிகரிப்பும், வளர்ச்சி வீதமும், 1981-2001

| மாவட்டம்       | கணக்கெடுக்கப்பட்ட சனத்தொகை |                   | தொகைமதிப்புகளுக்கு இடைப்பட்ட அதிகரிப்பு |             | சராசரி வருடாந்த வளர்ச்சி வீதம் 1981-2001 (சதவீதம்) |
|----------------|----------------------------|-------------------|---|-------------|--|
|                | 1981 தொகைமதிப்பு           | 2001 தொகைமதிப்பு  | எண்                                     | சதவீதம்     |  |
| கொழும்பு       | 1,699,241                  | 2,235,289         | 535,048                                 | 31.5        | 1.3  |
| கம்பஹா         | 1,390,862                  | 2,066,096         | 675,234                                 | 48.5        | 1.9  |
| களுத்துறை      | 829,704                    | 1,060,800         | 231,096                                 | 27.9        | 1.2  |
| கண்டி          | 1,048,317                  | 1,272,463         | 224,146                                 | 21.4        | 1.0  |
| மாத்தளை        | 357,354                    | 442,427           | 85,073                                  | 23.8        | 1.1  |
| நுவரெலியா      | 603,577                    | 700,083           | 96,506                                  | 16.0        | 0.7  |
| காலி           | 814,531                    | 990,539           | 176,008                                 | 21.6        | 1.0  |
| மாத்தறை        | 643,786                    | 761,236           | 117,450                                 | 18.2        | 0.8  |
| அம்பாந்தோட்டை  | 424,344                    | 525,370           | 101,026                                 | 23.8        | 1.1  |
| அம்பாறை        | 388,970                    | 589,344           | 200,374                                 | 51.5        | 2.0  |
| குருநாகல்      | 1,211,801                  | 1,452,369         | 240,568                                 | 19.9        | 0.9  |
| புத்தளம்       | 492,533                    | 705,342           | 212,809                                 | 43.2        | 1.8  |
| அநுராதபுரம்    | 587,929                    | 746,466           | 158,537                                 | 27.0        | 1.2  |
| பொலன்னறுவை     | 261,563                    | 359,197           | 97,634                                  | 37.3        | 1.6  |
| பதுளை          | 640,952                    | 774,555           | 133,603                                 | 20.8        | 0.9  |
| மொனறாகலை       | 273,570                    | 396,173           | 122,603                                 | 44.8        | 1.8  |
| இரத்தினபுரி    | 797,087                    | 1,008,164         | 211,077                                 | 26.5        | 1.2  |
| கேகாலை         | 684,944                    | 779,774           | 94,830                                  | 13.8        | 0.6  |
| <b>மொத்தம்</b> | <b>13,151,065</b>          | <b>16,864,687</b> | <b>3,713,622</b>                        | <b>28.2</b> | <b>1.2</b>   |

மாவட்டத்தின் வளர்ச்சி வீதமும் சராசரி வளர்ச்சி வீதத்தை விடக் கூடுதலாக உள்ளது. மறுபுறத்தில் உலர் வலய மாவட்டங்களின் வளர்ச்சி வீதமானது 1 இற்குக் கூடுதலாக உள்ளது.



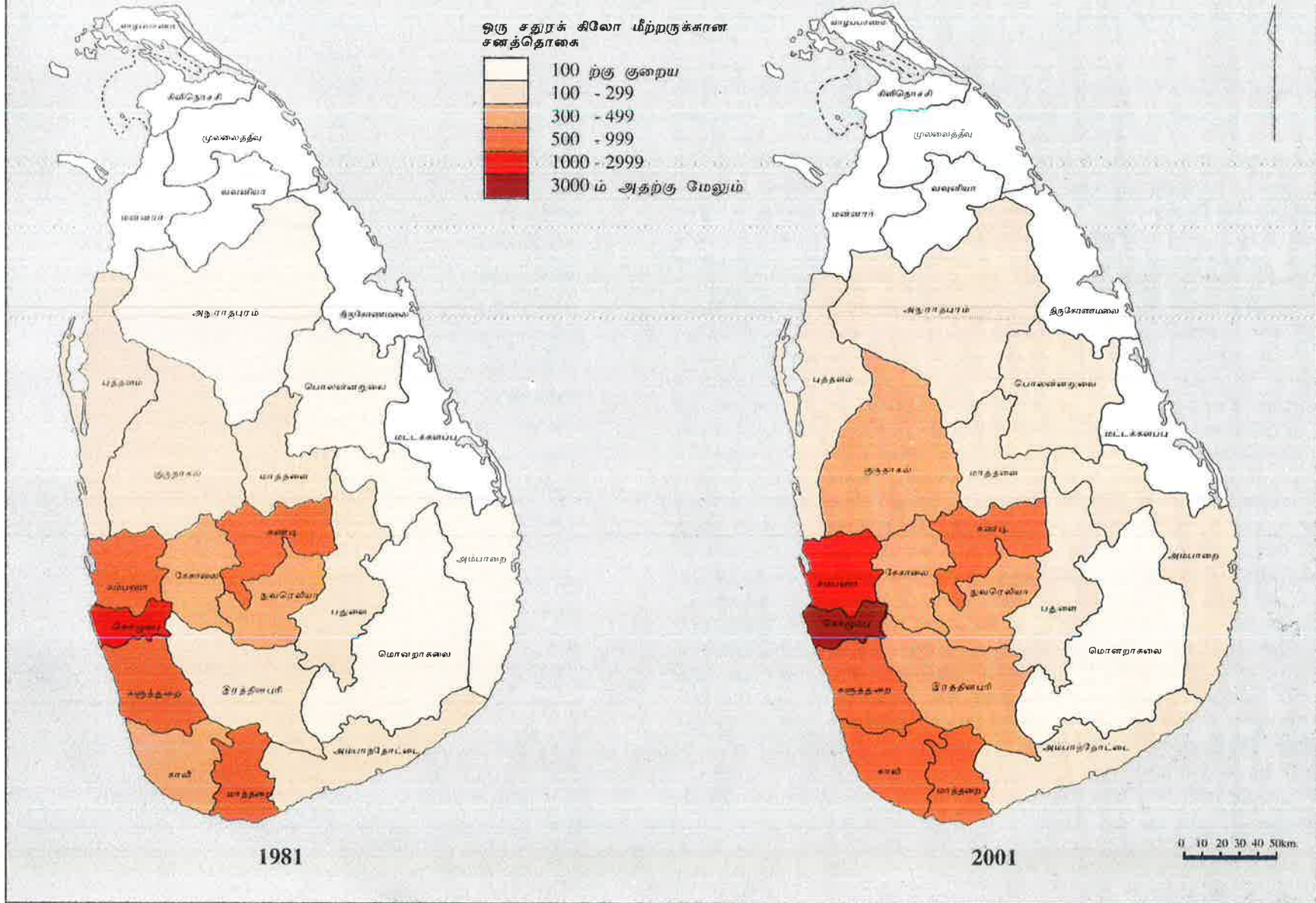
### 3. சனத்தொகை அடர்த்தி

ஒரு குறிப்பிட்ட நிலப்பரப்பில் எவ்வளவு மக்கள் வாழுகின்றார்கள் என்பதை அளவிட்டுக் காட்டும் சனத்தொகை அடர்த்தியானது அட்டவணை B யிலும் வரை படம் 1 இலும் காட்டப்பட்டுள்ளது. 18 மாவட்டங்களினதும் சனத்தொகை அடர்த்தியானது ஒரு சதுரக் கிலோ மீற்றருக்கு 342 பேர் ஆகும். 25 மாவட்டங்களையும் கணக்கில் சேர்த்துக் கொண்டால் அடர்த்தியானது குறிப்பிடத்தக்க அளவில் குறைந்திருக்கும் என்பதைக் கவனத்திற் கொள்ள வேண்டும். மாவட்டங்களிற்கிடையே சனத்தொகை அடர்த்தியில் பாரிய வேறுபாடுகள் காணப்படுகின்றன. கொழும்பு மாவட்டமானது ஒரு சதுரக் கிலோமீற்றருக்கு 3305 பேரைக் கொண்டிருப்பதுடன் 18 மாவட்டங்களுக்குரிய சராசரித் தொகையைவிட 10 மடங்கு அதிகமாகவும் உள்ளது. கம்பஹா மாவட்டம் இதற்கு அடுத்ததாக உள்ளது. மொனறாகலை மாவட்டத்திலேயே ஆகக் குறைந்த சனத்தொகை அடர்த்தியான ஒரு சதுரக் கிலோமீற்றருக்கு 72 பேர் காணப்படுகின்றனர். கரைத்துறைப்பற்று எனக் குறிப்பிடப்படும் ஈரவலயத்தைச் சேர்ந்த கரையோர மாவட்டங்களான கொழும்பு தொடக்கம் மாத்தறை வரையிலான மாவட்டங்களிற் பொதுவாகக் கூடுதலான சனத்தொகை அடர்த்தி காணப்படுகின்றது. மலைப்பிரதேச பெருந்தோட்டச் செய்கையுள்ள மாவட்டமான கண்டியிலும் அடர்த்தியான சனத்தொகை காணப்படுகின்றது. ஏனைய மலைப்பிரதேச பெருந்தோட்ட மாவட்டங்களான நுவரெலியாவிலும் கேகாலையிலும் இடைப்பட்ட சனத்தொகை அடர்த்தி காணப்படுகின்றது. வரண்ட வலய மாவட்டங்களான அநுராதபுரம், பொலன்னறுவை, மொனறாகலை மாவட்டங்கள் பொதுவாகக் குறைந்த சனத்தொகை அடர்த்தியைக் கொண்டுள்ளது. சனத்தொகை அடர்த்தியின் வகுதி வரிசைக்கேற்ப சனத்தொகை அளவில் பெரிய மாவட்டங்களான கொழும்பும் கம்பஹாவும் முறையே 1ம் 2ம் இடத்தைப் பெற்றுள்ளன. ஆனால் 3வது கூடியளவு சனத்தொகையைக் கொண்ட குருநாகல் மாவட்டமானது சனத்தொகை அடர்த்தி வகுதி வரிசையில் 9 வது இடத்தைப் பெற்றுள்ளது. சனத்தொகை அளவில் 11வது இடத்தைப் பெற்ற அநுராதபுரம் மாவட்டம் சனத்தொகை அடர்த்தி வகுதி வரிசையில் 17 வது இடத்தைப் பெற்றுள்ளது. 1981ம் ஆண்டுத் தொகைமதிப்புடன் ஒப்பிடும்போது 18 மாவட்டங்களிலும் சனத்தொகை அடர்த்தியானது குறிப்பிட்டளவு அதிகரித்துக் காணப்படுகின்றது. கம்பஹா மாவட்டத்தில் கூடியளவு (55.0 சதவீதம்) அதிகரிப்பும், கேகாலை மாவட்டத்தில் (12.4 சதவீதம்) குறைந்தளவு அதிகரிப்பும் காணப்படுகின்றது. வரைபடம் 1 ல் 1981 ற்கும் 2001 ற்குமான சனத்தொகை அடர்த்தி மட்டங்களில் கொழும்பு, கம்பஹா, காலி, குருநாகல், இரத்தினபுரி, அநுராதபுரம், பொலன்னறுவை, அம்பாறை ஆகிய மாவட்டங்கள் அடுத்தாக உள்ள உயர்ந்த மட்டத்திற்குச் சென்றதைக் காட்டுகின்றது.

### அட்டவணை B- மாவட்ட ரீதியாகச் சனத்தொகை அடர்த்தி, 1981 - 2001

| மாவட்டம்       | ஒரு சதுரக் கிலோ மீற்றருக்கான சனத்தொகை |            | வகுதி |      |
|----------------|---------------------------------------|------------|-------|------|
|                | 1981                                  | 2001       | 1981  | 2001 |
| கொழும்பு       | 2605                                  | 3305       | 1     | 1    |
| கம்பஹா         | 994                                   | 1541       | 2     | 2    |
| களுத்துறை      | 516                                   | 673        | 4     | 3    |
| கண்டி          | 554                                   | 664        | 3     | 4    |
| மாத்தளை        | 180                                   | 227        | 12    | 13   |
| நுவரெலியா      | 354                                   | 410        | 8     | 8    |
| காலி           | 487                                   | 613        | 6     | 5    |
| மாத்தறை        | 516                                   | 599        | 4     | 6    |
| அம்பாந்தோட்டை  | 164                                   | 210        | 14    | 14   |
| அம்பாறை        | 86                                    | 140        | 15    | 15   |
| குருநாகல்      | 254                                   | 314        | 9     | 9    |
| புத்தளம்       | 165                                   | 245        | 13    | 12   |
| அநுராதபுரம்    | 82                                    | 112        | 16    | 17   |
| பொலன்னறுவை     | 77                                    | 117        | 17    | 16   |
| பதுளை          | 227                                   | 274        | 11    | 11   |
| மொனறாகலை       | 49                                    | 72         | 18    | 18   |
| இரத்தினபுரி    | 246                                   | 312        | 10    | 10   |
| கேகாலை         | 412                                   | 463        | 7     | 7    |
| <b>மொத்தம்</b> | <b>258</b>                            | <b>342</b> |       |      |

மாவட்ட 1: நீதியாகச் சனத்தொகை அடர்த்தி, 1981 - 2001



#### 4. ஆண், பெண் தொகுப்பு

ஒரு சனத்தொகைப் பரம்பலின் ஆண், பெண் தொகுப்பு எனப்படுவது சனத்தொகையில் ஆண், பெண் ரீதியான பரம்பலே ஆகும். பூரண தொகைமதிப்பு நடாத்தப்பட்ட 18 மாவட்டங்களில் பெண்களின் மொத்தத் தொகையானது ஆண்களின் மொத்தத் தொகையை விட 176,961 மேலதிகமானதாகும். ஆண், பெண் தொகுப்பின் முக்கிய அளவுகோலான ஆண்-பெண் விகிதம் என்பது, 100 பெண்களுக்கு எத்தனை ஆண்கள் உள்ளனர் என்பதைத் தீர்மானிப்பதாகும். அதாவது ஆண்-பெண் விகிதம் 100 இற்கு மேலாக இருப்பின் மேலதிகமாக ஆண்களும், 100 இற்குக் குறைவாயின் மேலதிகமாகப் பெண்களும் காணப்படுவர். அட்டவணை C யில் 18 மாவட்டங்களுக்கான ஆண்-பெண் விகிதம் 1981ம் ஆண்டுத் தரவுடன் சேர்த்துக் கொடுக்கப்பட்டுள்ளது.

அந்த 18 மாவட்டங்களிலும், பொலன்னறுவை மாவட்டத்தில் ஆகக் கூடிய ஆண்-பெண் விகிதம் 108.8 எனப் பதிவாகியுள்ளதுடன், மேலும் 5 மாவட்டங்களில் கொழும்பு 103.1, அநுராதபுரம் 102.9, மொனறாகலை 102.5, இரத்தினபுரி 101.6, அம்பாறை 100.4 ஆகும். மறுபுறத்தில் ஆகக்குறைந்த ஆண்-பெண் விகிதம் மாத்தறை (93.3) மாவட்டத்தில் காணப்படுவதுடன் காலி (93.8), கண்டி (94.0), கம்பஹா (94.6), கேகாலை (95.1) ஆகிய மாவட்டங்களிலும் பொதுவாகக் குறைவான விகிதங்களே காணப்படுகின்றன.

1981 ஆம் ஆண்டுத் தொகைமதிப்பில் இந்த 18 மாவட்டங்களுக்கூரிய 103.9 விகிதமானது 6.0 ஆல் குறைந்து 2001 இல் 97.9 ஆகக் காணப்படுகிறது. பொதுவாக எல்லா மாவட்டங்களிலும் இது வீழ்ச்சியுற்றுக் காணப்பட்டபோதும் பொலன்னறுவை, மொனறாகலை மாவட்டங்களில் மிகவும் கூடியளவு வீழ்ச்சியைக் காணக் கூடியதாக உள்ளது (முறையே பொலன்னறுவை 22.3, மொனறாகலை 18.6).

#### 5. வயதுத் தொகுப்பு

இந்த ஆரம்பப் பெறுபேறுகளில் வயதுத் தொகுப்பானது 18 வயதுக்குக் குறைந்தோர், 18 வயதும் அதற்கு மேற்பட்டோரும் என்ற ஒரு பெரும்படியான பிரிவிற்கேற்பவே சிடைக்கப்பெற்றுள்ளது. இது அட்டவணை D யில் காட்டப்பட்டுள்ளது. சனத்தொகையில் ஏறக்குறைய முன்றில் ஒரு பகுதியினர் (32.9 வீதம்) 18 வயதுக்குக் குறைந்தவராகவே காணப்படுகின்றனர். இது கொழும்பில் (27.1 வீதம்) ஆகக்குறைவாகவும், அம்பாறையில் (39.8 வீதம்) ஆகக்கூடுதலாகவும் காணப்படுகின்றது. 1981 இல் காணப்பட்ட 18 வயதிற்கு குறைந்தவரின் 41.6 வீதமானது 1981-2001 இற்கு இடைப்பட்ட காலப்பகுதியில் 8.7 வீதப் புள்ளிகளால் வீழ்ச்சியடைந்துள்ளது. இது பிரதானமாகக் கருவள வீழ்ச்சியினால் குறைந்த வயதுத் தொகுதிகளில் ஒருங்கிச் செல்லும் வயதுக் கூம்பகத்தினைக் குறித்துக் காட்டுகிறது. சகல மாவட்டங்களிலும் 18 வயதுக்குக் குறைந்தோரின் வீதம் வீழ்ச்சியடைந்துள்ளது. இவ்வீழ்ச்சியானது ஆகக்கூடுதலாக அநுராதபுரத்திலும் அதைத் தொடர்ந்து மாத்தளை, கம்பஹா மாவட்டங்களிலும் காணப்படுகின்றது.

#### அட்டவணை C- மாவட்ட ரீதியாக ஆண், பெண் விகிதம், 1981-2001

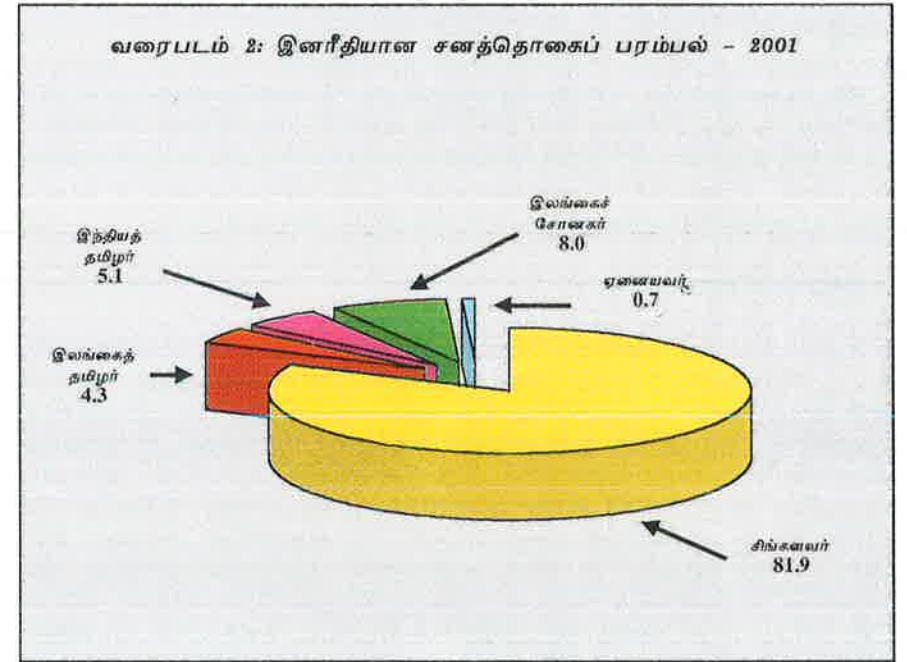
| மாவட்டம்       | ஆண், பெண் விகிதம் |             |
|----------------|-------------------|-------------|
|                | 1981              | 2001        |
| கொழும்பு       | 110.6             | 103.1       |
| கம்பஹா         | 101.2             | 94.6        |
| களுத்துறை      | 99.2              | 96.4        |
| கண்டி          | 98.2              | 94.0        |
| மாத்தளை        | 103.6             | 98.8        |
| நுவரெலியா      | 101.5             | 97.1        |
| காலி           | 95.0              | 93.8        |
| மாத்தறை        | 94.2              | 93.3        |
| அம்பாந்தோட்டை  | 104.5             | 98.9        |
| அம்பாறை        | 109.9             | 100.4       |
| குருநாகல்      | 102.3             | 96.5        |
| புத்தளம்       | 103.6             | 97.4        |
| அநுராதபுரம்    | 114.8             | 102.9       |
| பொலன்னறுவை     | 131.1             | 108.8       |
| பதுளை          | 103.2             | 97.9        |
| மொனறாகலை       | 121.1             | 102.5       |
| இரத்தினபுரி    | 107.6             | 101.6       |
| கேகாலை         | 98.7              | 95.1        |
| <b>மொத்தம்</b> | <b>103.9</b>      | <b>97.9</b> |

**அட்டவணை D- மாவட்ட ரீதியாக 18 வயதுக்குக் குறைந்த, 18 வயதும் அதற்கு மேற்பட்ட, சனத்தொகையின் சதவீதப் பரம்பல், 1981-2001**

| மாவட்டம்       | 18 வயதுக்குக் குறைந்தோர் |             | 18 வயதும் அதற்கு மேற்பட்டோரும் |             |
|----------------|--------------------------|-------------|--------------------------------|-------------|
|                | 1981                     | 2001        | 1981                           | 2001        |
| கொழும்பு       | 37.0                     | 27.1        | 63.0                           | 72.9        |
| கம்பஹா         | 38.7                     | 28.7        | 61.3                           | 71.4        |
| களுத்துறை      | 39.9                     | 30.4        | 60.1                           | 69.6        |
| கண்டி          | 43.0                     | 33.8        | 57.0                           | 66.2        |
| மாத்தளை        | 44.3                     | 33.9        | 55.7                           | 66.1        |
| நுவரெலியா      | 41.8                     | 36.6        | 58.2                           | 63.4        |
| காலி           | 41.0                     | 33.7        | 59.0                           | 66.3        |
| மாத்தளை        | 42.4                     | 34.5        | 57.6                           | 65.5        |
| அம்பாந்தோட்டை  | 44.6                     | 36.3        | 55.4                           | 63.7        |
| அம்பாறை        | 48.8                     | 39.8        | 51.3                           | 60.2        |
| குருநாகல்      | 42.1                     | 33.7        | 57.9                           | 66.3        |
| புத்தளம்       | 44.0                     | 36.4        | 56.0                           | 63.6        |
| அநுராதபுரம்    | 46.9                     | 35.6        | 53.1                           | 64.4        |
| பொலன்னறுவை     | 43.9                     | 34.7        | 56.2                           | 65.3        |
| பதுளை          | 44.9                     | 37.0        | 55.1                           | 63.0        |
| மொனறாகலை       | 47.3                     | 39.2        | 52.7                           | 60.8        |
| இரத்தினபுரி    | 42.4                     | 34.3        | 57.6                           | 65.8        |
| கேகாலை         | 40.6                     | 32.1        | 59.4                           | 67.9        |
| <b>மொத்தம்</b> | <b>41.6</b>              | <b>32.9</b> | <b>58.4</b>                    | <b>67.1</b> |

**6. இனத் தொகுப்பு**

சனத்தொகைப் பரம்பல் இனக் குழுக்கள் ரீதியாக அட்டவணை E யில் 2வது நிரலிற் தரப்பட்டுள்ளது. பதினெட்டு மாவட்டங்களிலும் சிங்களவர், இலங்கைத் தமிழர், இந்தியத் தமிழர், இலங்கைச் சோனகர் முறையே 81.9 வீதம், 4.3 வீதம், 5.1 வீதம், 8.0 வீதம் காணப்படுகின்றனர் (வரைபடம் 2ஐப் பார்க்கவும்). சிங்களவரில் ஆக்கூடிய வீதமானது அம்பாந்தோட்டை மாவட்டத்திலும் (97.1 வீதம்) ஆக்கூறந்த வீதமானது அம்பாறை (39.3) மாவட்டத்திலும் காணப்படுகின்றது. இலங்கைத் தமிழரின் ஆக்கூடிய வீதமானது அம்பாறை மாவட்டத்திலும் (18.7 வீதம்) அதனைத் தொடர்ந்து கொழும்பு மாவட்டத்திலும் (11.0 வீதம்) காணப்படுகின்றது. இலங்கைச் சோனகர் மிக அடர்த்தியாக அம்பாறை, புத்தளம் மாவட்டங்களிலும் (முறையே 41.6, 18.7 வீதம்), கண்டி மாவட்டத்திலும் (13.3 வீதம்) ஓரளவு கூடுதலாகவும் காணப்படுகின்றனர். மறு புறத்தில் இந்தியத் தமிழர் நுவரெலியா மாவட்டத்தின் சனத்தொகையில் அரைவாசிக்கும் கூடுதலாகக் (51.3 வீதம்) காணப்படுகின்றனர். பதுளை மாவட்டத்தின் சனத்தொகையில் அவர்கள் 18.2 வீதத்தைக் கொண்டுள்ளனர்.



அட்டவணை E- மாவட்ட ரீதியாக இனங்களின் சதவீதப் பரம்பல், 1981-2001

| மாவட்டம்       | சிங்களவர்   |             | இலங்கைத் தமிழர் |            | இந்தியத் தமிழர் |            | இலங்கைச் சோனகர் |            | பறங்கியர்  |            | மலாயர்     |            | இலங்கைச் செட்டி |            | பரதர்     |            | ஏனையவர்*   |            |
|----------------|-------------|-------------|-----------------|------------|-----------------|------------|-----------------|------------|------------|------------|------------|------------|-----------------|------------|-----------|------------|------------|------------|
|                | 1981        | 2001        | 1981            | 2001       | 1981            | 2001       | 1981            | 2001       | 1981       | 2001       | 1981       | 2001       | 1981            | 2001       | 1981      | 2001       | 1981       | 2001       |
| கொழும்பு       | 77.6        | 76.6        | 10.0            | 11.0       | 1.2             | 1.2        | 8.2             | 9.2        | 1.2        | 0.7        | 1.3        | 0.9        | ..              | 0.1        | ..        | 0.0        | 0.5        | 0.4        |
| கம்பஹா         | 92.0        | 91.1        | 3.5             | 3.1        | 0.4             | 0.4        | 2.7             | 3.9        | 0.6        | 0.5        | 0.6        | 0.6        | ..              | 0.3        | ..        | 0.0        | 0.2        | 0.1        |
| களுத்துறை      | 87.2        | 87.1        | 1.2             | 1.3        | 4.1             | 2.7        | 7.4             | 8.8        | 0.1        | 0.1        | 0.1        | 0.1        | ..              | 0.0        | ..        | 0.0        | 0.1        | 0.0        |
| கண்டி          | 74.3        | 74.0        | 5.0             | 3.9        | 9.4             | 8.4        | 10.5            | 13.3       | 0.2        | 0.2        | 0.3        | 0.2        | ..              | 0.0        | ..        | 0.0        | 0.3        | 0.1        |
| மாத்தளை        | 80.0        | 80.2        | 5.8             | 5.4        | 7.0             | 5.3        | 7.0             | 8.8        | 0.1        | 0.1        | 0.2        | 0.1        | ..              | 0.0        | ..        | 0.0        | 0.2        | 0.1        |
| நுவரெலியா      | 42.1        | 40.0        | 12.7            | 5.9        | 42.7            | 51.3       | 2.0             | 2.5        | 0.1        | 0.1        | 0.2        | 0.1        | ..              | 0.0        | ..        | 0.0        | 0.2        | 0.0        |
| காலி           | 94.5        | 94.3        | 0.9             | 1.2        | 1.4             | 0.9        | 3.2             | 3.6        | 0.1        | 0.0        | 0.0        | 0.0        | ..              | 0.0        | ..        | 0.0        | 0.1        | 0.0        |
| மாத்தறை        | 94.5        | 94.2        | 0.7             | 0.6        | 2.2             | 2.2        | 2.5             | 2.9        | 0.0        | 0.0        | 0.0        | 0.0        | ..              | 0.0        | ..        | 0.0        | 0.0        | 0.0        |
| அம்பாந்தோட்டை  | 97.1        | 97.1        | 0.6             | 0.4        | 0.1             | 0.1        | 1.2             | 1.1        | 0.0        | 0.0        | 1.0        | 1.4        | ..              | 0.0        | ..        | 0.0        | 0.0        | 0.0        |
| அம்பாறை        | 37.8        | 39.3        | 20.0            | 18.7       | 0.4             | 0.1        | 41.5            | 41.6       | 0.2        | 0.2        | 0.1        | 0.0        | ..              | 0.0        | ..        | 0.0        | 0.1        | 0.1        |
| குருநாகல்      | 92.9        | 91.7        | 1.2             | 1.2        | 0.6             | 0.2        | 5.0             | 6.7        | 0.1        | 0.1        | 0.1        | 0.1        | ..              | 0.0        | ..        | 0.0        | 0.1        | 0.0        |
| புத்தளம்       | 82.6        | 73.8        | 6.6             | 6.9        | 0.5             | 0.3        | 9.9             | 18.7       | 0.1        | 0.1        | 0.2        | 0.1        | ..              | 0.1        | ..        | 0.0        | 0.1        | 0.1        |
| அநுராதபுரம்    | 91.1        | 90.8        | 1.4             | 0.7        | 0.1             | 0.1        | 7.1             | 8.2        | 0.0        | 0.0        | 0.1        | 0.0        | ..              | 0.0        | ..        | 0.0        | 0.2        | 0.2        |
| பொலன்னறுவை     | 91.4        | 90.3        | 2.0             | 2.0        | 0.1             | 0.0        | 6.4             | 7.6        | 0.0        | 0.0        | 0.1        | 0.0        | ..              | 0.0        | ..        | 0.0        | 0.2        | 0.0        |
| பதுளை          | 69.1        | 72.1        | 5.9             | 4.2        | 20.2            | 18.2       | 4.2             | 5.2        | 0.0        | 0.1        | 0.2        | 0.2        | ..              | 0.0        | ..        | 0.0        | 0.4        | 0.1        |
| மொனறாகலை       | 92.7        | 94.5        | 2.0             | 1.4        | 3.2             | 1.9        | 1.9             | 2.0        | 0.1        | 0.0        | 0.1        | 0.0        | ..              | 0.0        | ..        | 0.0        | 0.1        | 0.0        |
| இரத்தினபுரி    | 85.0        | 86.6        | 2.4             | 3.4        | 10.6            | 7.8        | 1.7             | 2.1        | 0.1        | 0.0        | 0.1        | 0.0        | ..              | 0.0        | ..        | 0.0        | 0.2        | 0.0        |
| கேகாலை         | 85.9        | 85.6        | 2.2             | 1.8        | 6.7             | 5.9        | 5.0             | 6.6        | 0.0        | 0.0        | 0.1        | 0.0        | ..              | 0.0        | ..        | 0.0        | 0.1        | 0.0        |
| <b>மொத்தம்</b> | <b>82.5</b> | <b>81.9</b> | <b>4.6</b>      | <b>4.3</b> | <b>5.7</b>      | <b>5.1</b> | <b>6.4</b>      | <b>8.0</b> | <b>0.3</b> | <b>0.2</b> | <b>0.4</b> | <b>0.3</b> | <b>..</b>       | <b>0.1</b> | <b>..</b> | <b>0.0</b> | <b>0.2</b> | <b>0.1</b> |

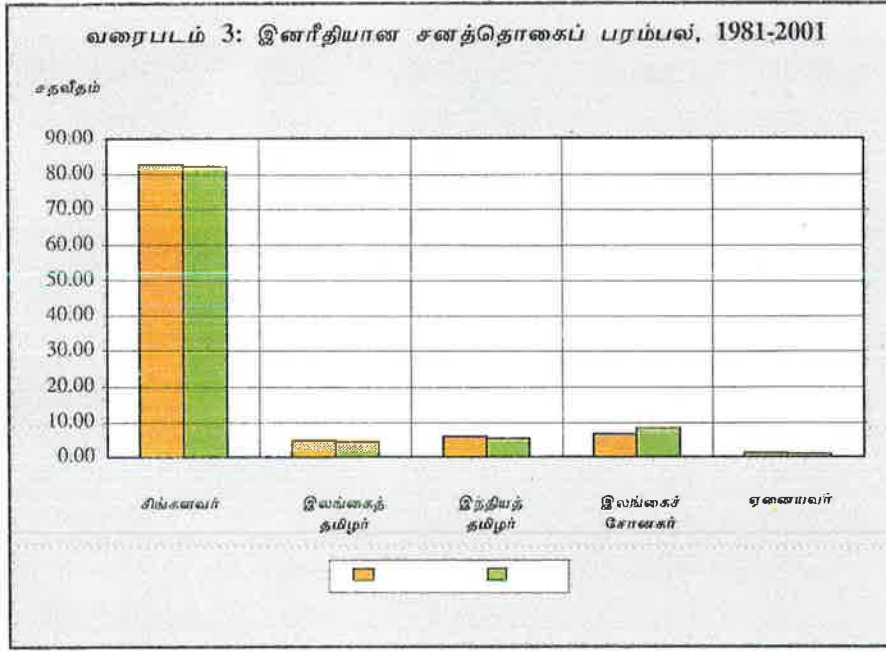
.. 1981 இல் கிடைக்கப்பெறவில்லை

\* 1981, 2001 தொகைமதிப்புத் தரவுகளை ஒப்பிட முடியாது

1981 ஆம் ஆண்டு 18 மாவட்டங்களினதும் தொகைமதிப்புத் தரவுகளுடன் மேலெழுந்த வாரியாக ஒப்பிடும்போது இலங்கைச் சோனகர் தவிர்ந்த ஏனைய சகல இனத் தொகுதிகளின் வீதங்களும் வீழ்ச்சியடைந்தே காணப்படுகின்றன (வரைபடம் 3ஐப் பார்க்கவும்). 1981 இற்கும் 2001 இற்கும் இடைப்பட்ட காலப்பகுதியில் 1.6 வீதப்

புள்ளிகளால் இலங்கைச் சோனகரில் அதிகரிப்பு ஏற்பட்டுள்ளது. சிங்களவர்களின் சனத்தொகை பதுளை (3.0 வீதப் புள்ளி), மொனறாகலை (1.8 வீதப் புள்ளி), இரத்தினபுரி (1.6 வீதப் புள்ளி), அம்பாறை (1.5 வீதப் புள்ளி), மாத்தளை (0.2 வீதப் புள்ளி) ஆகிய மாவட்டங்களில் அதிகரித்துள்ளது. ஏனைய மாவட்டங்களில் வீழ்ச்சி



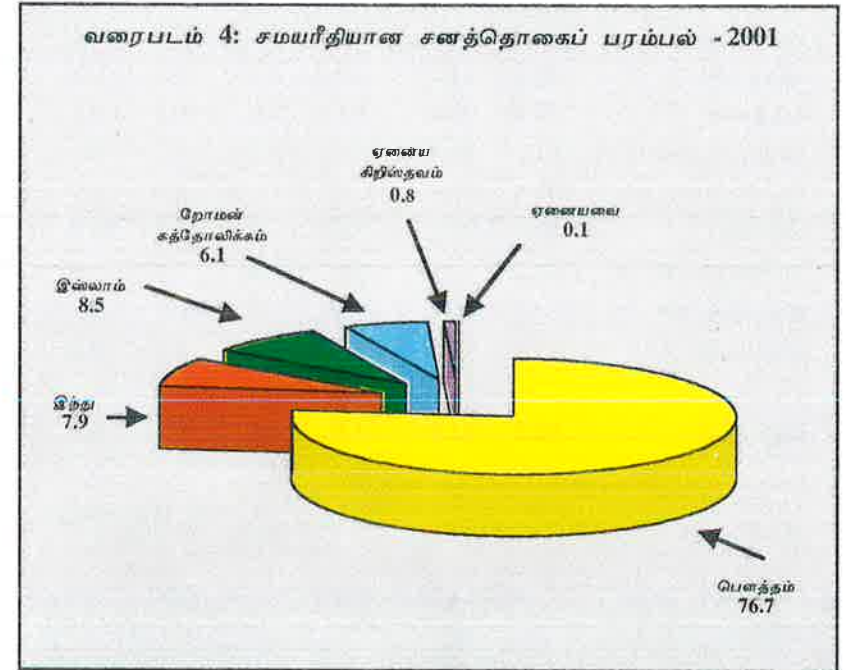


காணப்படுகின்றது. புத்தளம் மாவட்டத்தில் சிங்களவரின் சனத்தொகை 8.8 வீதப்புள்ளியினால் வீழ்ச்சியடைந்துள்ள அதேவேளை இலங்கைச் சோனகரின் சனத்தொகை ஏறத்தாழ அதேயளவு வீதத்தினால் அதிகரித்துள்ளது.

இலங்கைத் தமிழரின் சனத்தொகையானது கொழும்பு (1.0 வீதப் புள்ளி), இரத்தினபுரி (1.0 வீதப்புள்ளி), புத்தளம் (0.3 வீதப் புள்ளி), காலி (0.3 வீதப் புள்ளி), களுத்துறை (0.1 வீதப் புள்ளி) ஆகிய மாவட்டங்களில் அதிகரித்துள்ளதுடன், ஏனைய மாவட்டங்களில் வீழ்ச்சியடைந்துள்ளது. இவ்வீழ்ச்சி நுவரெலியாவில் (6.8 வீதப் புள்ளி) கூடுதலாகக் காணப்படும் அதேவேளை இந்தியத் தமிழரின் சனத்தொகையானது 8.6 வீதப் புள்ளியினால் அதிகரித்துள்ளது. இது 1981 தொகைமதிப்பின்போது இந்தியத் தமிழர்கள் சிலர் தவறுதலாக இலங்கைத் தமிழர்கள் என ஆவணப்படுத்தப் பட்டுள்ளனர். இரு இனத்தொகுதிகளிலும் காணப்படும் சதவீத மாற்றங்களின் எதிர்ப்போக்கானது இத்தவறு 2001 தொகைமதிப்பின்போது திருத்தப்பட்டுள்ளது என்பதைக் குறித்துக் காட்டக்கூடும். 1981 இற்கும் 2001 இற்கும் இடைப்பட்ட காலப்பகுதியில் இந்த 18 மாவட்டங்களிலுமுள்ள 17 மாவட்டங்களில் இலங்கைச் சோனகரின் சனத்தொகை அதிகரித்துள்ளமை ஒரு குறிப்பிடத்தக்க அம்சமாகும். அம்பாந்தோட்டை மாவட்டம் இதற்கு விதிவிலக்கு ஆகும். புத்தளம் மாவட்டத்திலேயே (8.8 வீதப்புள்ளி) அதிகரிப்பு கூடுதலாகக் காணப்படுகின்றது.

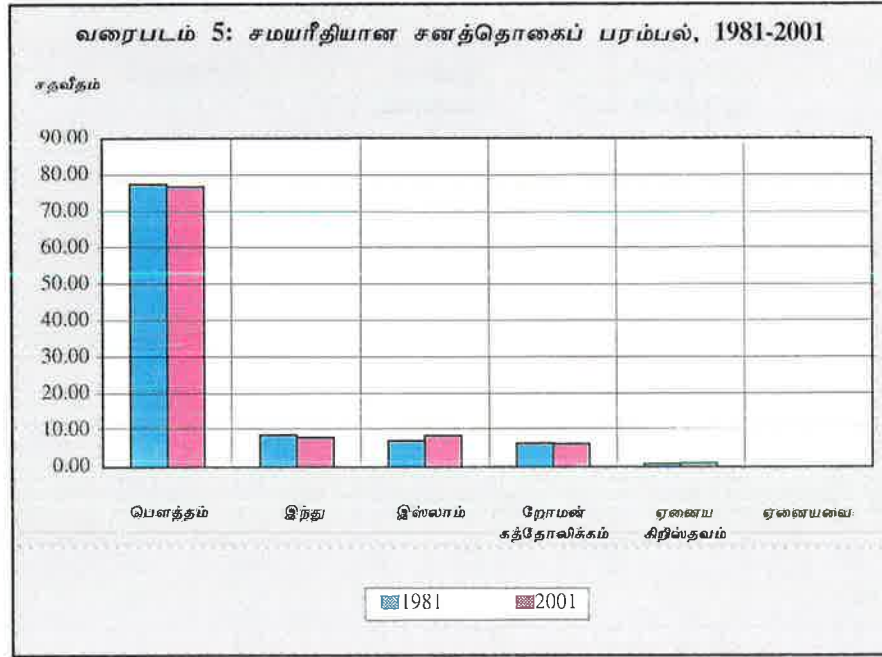
## 7. சமயத் தொகுப்பு

சனத்தொகையின் சமய ரீதியான பரம்பல் அட்டவணை F இலும் வரைபடம் 4 லும் காட்டப்பட்டுள்ளது. பதினெட்டு மாவட்டங்களினதும் சமய ரீதியான தொகுப்பானது மொத்தச் சனத்தொகையின் 76.7 வீதப் பெளத்தர்களையும், 7.9 வீத இந்துக்களையும், 8.5 வீத இஸ்லாம் மதத்தைத் தழுவினவர்களையும், 6.1 வீத நோமன் கத்தோலிக்கர்களையும், 0.8 வீத ஏனைய கிறிஸ்தவர்களையும் கொண்டுள்ளது. பெளத்தர்களின் ஆகக்கூடிய வீதம் அம்பாந்தோட்டை மாவட்டத்திலும் (96.9 வீதம்) ஆகக்குறைந்த வீதம் அம்பாறை மாவட்டத்திலும் (39.2 வீதம்) காணப்படுகின்றது. இந்துக்களில் ஆகக் கூடியளவு வீதம் நுவரெலியா மாவட்டத்திலும் (51.3 வீதம்), அதைத் தொடர்ந்து பதுளை மாவட்டத்திலும் (20.7 வீதம்) காணப்படுகின்றது. இம் மாவட்டங்களில் தமிழர்களின் சனத்தொகை கூடுதலாகக் காணப்படுவதால் இது எதிர்பார்க்கப்படுவதொன்று ஆகும். அம்பாறை மாவட்டத்தில் சோனகர் பெரும்பாலாகக் காணப்படுவதால் இஸ்லாத்தைத் தழுவினவர்கள் (41.6 வீதம்) கூடுதலாகக் காணப்படுகின்றனர்.



அட்டவணை F - மாவட்ட ரீதியாக சமயங்களின் சதவீதப் பரம்பல், 1981-2001

| மாவட்டம்       | பௌத்தம்     |             | இந்து      |            | இஸ்லாம்    |            | நேராமன்<br>சுத்தோலிசுகம் |            | ஏனைய<br>ஏனையவை |            | கிறிஸ்தவம் |            |
|----------------|-------------|-------------|------------|------------|------------|------------|--------------------------|------------|----------------|------------|------------|------------|
|                | 1981        | 2001        | 1981       | 2001       | 1981       | 2001       | 1981                     | 2001       | 1981           | 2001       | 1981       | 2001       |
| கொழும்பு       | 70.1        | 70.4        | 7.7        | 8.9        | 9.9        | 10.7       | 9.4                      | 7.8        | 2.4            | 2.1        | 0.2        | 0.2        |
| கம்பஹா         | 71.1        | 71.6        | 1.9        | 2.1        | 3.5        | 4.6        | 22.5                     | 20.4       | 0.9            | 1.4        | 0.1        | 0.1        |
| சுளுத்துறை     | 84.3        | 83.9        | 4.5        | 3.4        | 7.6        | 8.9        | 3.3                      | 3.3        | 0.3            | 0.4        | 0.0        | 0.0        |
| சுண்டி         | 73.6        | 73.1        | 12.7       | 10.7       | 11.1       | 13.7       | 1.9                      | 1.8        | 0.7            | 0.7        | 0.1        | 0.1        |
| மாத்தளை        | 78.6        | 79.1        | 11.6       | 9.7        | 7.3        | 9.0        | 2.1                      | 1.8        | 0.3            | 0.3        | 0.0        | 0.0        |
| நுவரெலியா      | 41.6        | 39.5        | 50.3       | 51.3       | 2.5        | 2.9        | 4.7                      | 4.7        | 0.9            | 1.5        | 0.0        | 0.1        |
| காலி           | 94.2        | 94.1        | 1.9        | 1.6        | 3.2        | 3.6        | 0.4                      | 0.4        | 0.2            | 0.3        | 0.1        | 0.0        |
| மாத்தறை        | 94.6        | 94.0        | 2.4        | 2.4        | 2.6        | 3.0        | 0.3                      | 0.4        | 0.1            | 0.3        | 0.0        | 0.0        |
| அம்பாந்தோட்டை  | 97.1        | 96.9        | 0.5        | 0.3        | 2.2        | 2.5        | 0.1                      | 0.2        | 0.1            | 0.2        | 0.0        | 0.0        |
| அம்பாறை        | 37.5        | 39.2        | 18.7       | 17.2       | 41.7       | 41.6       | 1.5                      | 1.4        | 0.6            | 0.5        | 0.1        | 0.0        |
| குருநாகல்      | 90.1        | 88.9        | 1.2        | 1.0        | 5.3        | 6.9        | 3.0                      | 2.8        | 0.3            | 0.5        | 0.1        | 0.0        |
| புத்தளம்       | 48.0        | 43.1        | 3.9        | 4.3        | 10.2       | 19.0       | 37.5                     | 32.7       | 0.4            | 1.0        | 0.1        | 0.0        |
| அநுராதபுரம்    | 90.1        | 90.1        | 1.2        | 0.6        | 7.3        | 8.3        | 1.2                      | 0.8        | 0.2            | 0.3        | 0.0        | 0.0        |
| பொலன்னறுவை     | 90.1        | 89.3        | 1.8        | 1.9        | 6.5        | 7.7        | 1.3                      | 1.0        | 0.1            | 0.2        | 0.0        | 0.1        |
| பதுளை          | 68.8        | 71.6        | 24.3       | 20.7       | 4.6        | 5.5        | 1.8                      | 1.6        | 0.5            | 0.6        | 0.0        | 0.0        |
| மொனறாகலை       | 92.7        | 94.4        | 4.7        | 3.0        | 2.0        | 2.1        | 0.4                      | 0.4        | 0.1            | 0.2        | 0.0        | 0.0        |
| இரத்தினபுரி    | 84.8        | 86.4        | 11.6       | 9.9        | 2.0        | 2.2        | 1.4                      | 1.1        | 0.3            | 0.5        | 0.0        | 0.0        |
| கேகாலை         | 85.2        | 84.7        | 7.9        | 6.8        | 5.2        | 6.8        | 1.2                      | 1.1        | 0.5            | 0.6        | 0.0        | 0.0        |
| <b>மொத்தம்</b> | <b>77.3</b> | <b>76.7</b> | <b>8.6</b> | <b>7.9</b> | <b>6.9</b> | <b>8.5</b> | <b>6.4</b>               | <b>6.1</b> | <b>0.7</b>     | <b>0.8</b> | <b>0.1</b> | <b>0.1</b> |



1981 இற்குரிய தொகைமதிப்பின் தரவுகளுடனான ஒப்பீடு, இந்த 18 மாவட்டங்களிலும் இஸ்லாமியர்களையும் ஏனைய கிறிஸ்தவர்களையும் தவிர்ந்த ஏனைய சகல மதக்குழுக்களுக்கும்மான வீதங்கள் சற்று வீழ்ச்சியடைந்துள்ளதைக் காட்டுகிறது. (வரைபடம் 5ஐப் பார்க்கவும்) இஸ்லாமியர்கள் 1.6 வீதப்புள்ளிகளாலும், ஏனைய கிறிஸ்தவர்கள் 0.1 வீதப்புள்ளியாலும் அதிகரித்துள்ளனர்.

### 8. பிரிவுத் தொகுப்பு (நகர, கிராம, பெருந்தோட்ட)

2001 ஆம் ஆண்டுத் தொகைமதிப்பில் நகரப் பிரிவானது சகல மாநகர நகரசபைப் பிரதேசங்களை உள்ளடக்குகிறது. பெருந்தோட்டமானது, பயிர்ச்செய்கையுடைய 20 அல்லது அதற்கு மேற்பட்ட ஏக்கர் விஸ்தீரணமுடையதும் 10 அல்லது அதற்கு மேற்பட்ட வதிவிடத் தொழிலாளர்களைக் கொண்டதாகவும் இருக்க வேண்டும். ஏனைய பிரதேசங்கள் கிராமியப் பிரிவாகக் கருதப்பட்டன. பெருந்தோட்ட வரைவிலக்கணம் 1981 ஆம் ஆண்டுத் தொகைமதிப்புடன் ஒத்திருந்த போதிலும், நகரப் பிரிவிற்குரிய வரைவிலக்கணம் இரு தொகைமதிப்புகளிலும் ஒப்பிடக்கூடியதாக இல்லை. 1981 தொகைமதிப்பில் நகரப் பிரிவாகக் கருதப்பட்ட பட்டின சபைகள் தொடர்ச்சியாக ஒழிக்கப்பட்டு,

### அட்டவணை G- மாவட்ட ரீதியாக பிரிவிற்கான சனத்தொகை, 2001

| மாவட்டம்       | மொத்தச் சனத்தொகை  |              | நகரம்            |             | கிராமம்           |             | பெருந்தோட்டம்  |            |
|----------------|-------------------|--------------|------------------|-------------|-------------------|-------------|----------------|------------|
|                | எண்               | %            | எண்              | %           | எண்               | %           | எண்            | %          |
| கொழும்பு       | 2,234,289         | 100.0        | 1,221,904        | 54.7        | 1,005,071         | 45.0        | 7,314          | 0.3        |
| சும்பஹா        | 2,066,096         | 100.0        | 301,699          | 14.6        | 1,763,828         | 85.4        | 569            | 0.0        |
| களுத்துறை      | 1,060,800         | 100.0        | 112,715          | 10.6        | 913,199           | 86.1        | 34,886         | 3.3        |
| கண்டி          | 1,272,463         | 100.0        | 156,923          | 12.3        | 1,022,895         | 80.4        | 92,645         | 7.3        |
| மாத்தளை        | 442,427           | 100.0        | 36,352           | 8.2         | 384,209           | 86.8        | 21,866         | 4.9        |
| நுவரெலியா      | 700,083           | 100.0        | 43,050           | 6.1         | 283,870           | 40.5        | 373,163        | 53.3       |
| காலி           | 990,539           | 100.0        | 110,654          | 11.2        | 862,880           | 87.1        | 17,005         | 1.7        |
| மாத்தறை        | 761,236           | 100.0        | 64,539           | 8.5         | 676,533           | 88.9        | 20,164         | 2.6        |
| அம்பாந்தோட்டை  | 525,370           | 100.0        | 21,671           | 4.1         | 502,268           | 95.6        | 1,431          | 0.3        |
| அம்பாறை        | 589,344           | 100.0        | 112,422          | 19.1        | 476,922           | 80.9        | -              | -          |
| குருநாகல்      | 1,452,369         | 100.0        | 34,719           | 2.4         | 1,410,904         | 97.1        | 6,746          | 0.5        |
| புத்தளம்       | 705,342           | 100.0        | 65,072           | 9.2         | 638,728           | 90.6        | 1,542          | 0.2        |
| அனுராதபுரம்    | 746,466           | 100.0        | 56,632           | 7.6         | 689,834           | 92.4        | -              | -          |
| பொலன்னறுவை     | 359,197           | 100.0        | -                | -           | 359,197           | 100.0       | -              | -          |
| பதுளை          | 774,555           | 100.0        | 53,018           | 6.8         | 563,894           | 72.8        | 157,643        | 20.4       |
| மொனறாகலை       | 396,173           | 100.0        | -                | -           | 387,949           | 97.9        | 8,224          | 2.1        |
| இரத்தினபுரி    | 1,008,164         | 100.0        | 58,371           | 5.8         | 847,896           | 84.1        | 101,897        | 10.1       |
| கேகாலை         | 779,774           | 100.0        | 17,430           | 2.2         | 706,726           | 90.6        | 55,618         | 7.1        |
| <b>மொத்தம்</b> | <b>16,864,687</b> | <b>100.0</b> | <b>2,467,171</b> | <b>14.6</b> | <b>13,496,803</b> | <b>80.0</b> | <b>900,713</b> | <b>5.3</b> |



1987 இலிருந்து அப்பகுதிகளின் நிர்வாகம் பிரதேச சபைகளுக்கு மாற்றப்பட்டு, அவை கிராமிய பிரிவினாள் உள்ளடக்கப்பட்டன. ஆகவே நகரப் பிரிவுக்கான சனத்தொகையையும் வீதங்களையும் கவனமாகக் கையாளுதல் வேண்டும்.

அட்டவணை G இல் மாவட்டங்களின் சனத்தொகைப் பரம்பல் பிரிவுகளிற்கேற்ப காட்டப்பட்டுள்ளது. 18 மாவட்டங்களுக்குரிய நகர, கிராம, பெருந்தோட்டப் பிரிவுகளின் வீதங்கள் முறையே 14.6, 80.0, 5.3 ஆகும். ஆகக்கூடிய நகரச் சனத்தொகை கொழும்பு மாவட்டத்திலும் (54.7 வீதம்), அதைத் தொடர்ந்து அம்பாறையிலும் (19.1 வீதம்), கம்பஹாவிலும் (14.6 வீதம்) காணப்படுகின்றது. பெருந்தோட்டப் பிரிவிற்கான சனத்தொகை நுவரெலியா மாவட்டத்தில் (53.3 வீதம்) கூடியளவு காணப்படுவது எதிர்பார்க்கப்பட்ட ஒன்றாகும். பொதுவாகப் பெருந்தோட்டச் சனத்தொகை கூடுதலாக பதுளை, இரத்தினபுரி மாவட்டங்களிலும் (முறையே 20.4 வீதம், 10.1 வீதம்) காணப்படுகின்றது.

**Census of Population and Housing, 2001  
Summary of Preliminary Results (Provisional)**

**1. Coverage**

The census enumeration was able to carry out completely in 18 districts. These include all the 17 districts in Western, Central, Southern, North Western, North Central, Uva and Sabaragamuwa provinces and Ampara district in Eastern province. In Jaffna, Mullaitivu and Kilinochchi districts no enumeration was done. In Mannar district, out of 5 Divisional Secretariat (D.S) divisions only one was enumerated partially. In Vavuniya district, out of 4 D.S. divisions, one was enumerated completely and 2 were enumerated partially. In Batticaloa district, out of 12 D.S. divisions, 5 were enumerated completely and 6 were enumerated partially. In Trincomalee district out of 11 D.S. divisions, 7 were enumerated completely and 2 were enumerated partially.

The summary of preliminary results (provisional) described below relates to the 18 districts for which the enumeration was completed. However, the partial information is also shown in the relevant district tables. These figures have been compiled from the summaries prepared by Census Enumerators and Supervisors and should be regarded as provisional.

**2. Population Size and Growth**

The total population enumerated in the 18 districts on the final census night is 16,864,687. This represents 28 percent increase since the last census in 1981. The enumerated population, intercensal increase and growth rates by districts are shown in Table A. The average annual growth rate for the 18 districts during 1981-2001 is 1.2 percent. Growth rate does not show much spatial variation. The lowest is recorded for Kegalle (0.6 percent) and highest is reported for Ampara district (2.0 percent). Most of the wet zone districts have very low growth rates of less than 1 percent. A very clear exception is Gampaha which

**Table A - Population Enumerated at the Census, Intercensal Increase and Annual Growth Rates by Districts, 1981-2001**

| District     | Enumerated Population |                   | Intercensal Increase |             | Average Annual Growth Rate<br>1981- 2001<br>(per cent) |
|--------------|-----------------------|-------------------|----------------------|-------------|--|
|              | 1981 Census           | 2001 Census       | Number               | Percent     |  |
| Colombo      | 1,699,241             | 2,234,289         | 535,048              | 31.5        | 1.3  |
| Gampaha      | 1,390,862             | 2,066,096         | 675,234              | 48.5        | 1.9  |
| Kalutara     | 829,704               | 1,060,800         | 231,096              | 27.9        | 1.2  |
| Kandy        | 1,048,317             | 1,272,463         | 224,146              | 21.4        | 1.0  |
| Matale       | 357,354               | 442,427           | 85,073               | 23.8        | 1.1  |
| Nuwara Eliya | 603,577               | 700,083           | 96,506               | 16.0        | 0.7  |
| Galle        | 814,531               | 990,539           | 176,008              | 21.6        | 1.0  |
| Matara       | 643,786               | 761,236           | 117,450              | 18.2        | 0.8  |
| Hambantota   | 424,344               | 525,370           | 101,026              | 23.8        | 1.1  |
| Ampara       | 388,970               | 589,344           | 200,374              | 51.5        | 2.0  |
| Kurunegala   | 1,211,801             | 1,452,369         | 240,568              | 19.9        | 0.9  |
| Puttalam     | 492,533               | 705,342           | 212,809              | 43.2        | 1.8  |
| Anuradhapura | 587,929               | 746,466           | 158,537              | 27.0        | 1.2  |
| Polonnaruwa  | 261,563               | 359,197           | 97,634               | 37.3        | 1.6  |
| Badulla      | 640,952               | 774,555           | 133,603              | 20.8        | 0.9  |
| Moneragala   | 273,570               | 396,173           | 122,603              | 44.8        | 1.8  |
| Ratnapura    | 797,087               | 1,008,164         | 211,077              | 26.5        | 1.2  |
| Kegalle      | 684,944               | 779,774           | 94,830               | 13.8        | 0.6  |
| <b>Total</b> | <b>13,151,065</b>     | <b>16,864,687</b> | <b>3,713,622</b>     | <b>28.2</b> | <b>1.2</b>   |

has the second highest growth rate (1.9 percent). This could be due to the migration, particularly to export processing zones. Colombo district too has a growth rate which is more than the average value. Dry zone districts, on the other hand, have growth rates exceeding 1 percent.

### 3. Population Density

Population density, measured as the number of persons per area of land is shown in Table B and Figure 1. For the 18 districts population density stands at 342 persons per square kilometre. It should be noted that if all the 25 districts are taken into account the density would have been significantly lower than the above figure. Wide variation in population density exists across the districts. Colombo is overwhelmingly the most densely populated district with 3305 persons per square kilometre which is nearly 10 times higher than the average figure for 18 districts. Colombo is followed by Gampaha. The lowest value of 72 persons per square kilometre is recorded for Moneragala. The coastal districts of the wet zone from Colombo to Matara known as maritime districts generally have higher population densities. Kandy which is a hill country plantation district is also densely populated. Other hill country plantation districts such as Nuwara-Eliya and Kegalle fall into intermediate levels of the densities. In general, dry-zone districts such as Anuradhapura, Polonnaruwa and Moneragala show low densities. Population densities according to rank order show that Colombo and Gampaha which are the largest districts in terms of population size rank 1 and 2. But Kurunegala district with the third highest population size ranks only 9<sup>th</sup> in terms of density. Population wise Anuradhapura ranks the 11<sup>th</sup>, but it ranks the 17<sup>th</sup> in density. Comparison with 1981 census data reveals that the population densities have increased for all the 18 districts under consideration. The percentage increase is highest for Gampaha (55.0 percent) and lowest for Kegalle (12.4 percent) Figure 1 shows that Colombo, Gampaha, Galle, Kurunegala, Ratnapura, Anuradhapura, Polonnaruwa and Ampara districts have moved into the next higher levels of density categories during 1981 and 2001.

**Table B - Population Density by Districts , 1981 and 2001**

| District     | Persons per sq. k.m. |            | Rank |      |
|--------------|----------------------|------------|------|------|
|              | 1981                 | 2001       | 1981 | 2001 |
| Colombo      | 2605                 | 3305       | 1    | 1    |
| Gampaha      | 994                  | 1541       | 2    | 2    |
| Kalutara     | 516                  | 673        | 4    | 3    |
| Kandy        | 554                  | 664        | 3    | 4    |
| Matale       | 180                  | 227        | 12   | 13   |
| Nuwara Eliya | 354                  | 410        | 8    | 8    |
| Galle        | 487                  | 613        | 6    | 5    |
| Matara       | 516                  | 599        | 4    | 6    |
| Hambantot    | 164                  | 210        | 14   | 14   |
| Ampara       | 86                   | 140        | 15   | 15   |
| Kurunegala   | 254                  | 314        | 9    | 9    |
| Puttalam     | 165                  | 245        | 13   | 12   |
| Anuradhapura | 82                   | 112        | 16   | 17   |
| Polonnaruwa  | 77                   | 117        | 17   | 16   |
| Badulla      | 227                  | 274        | 11   | 11   |
| Moneragala   | 49                   | 72         | 18   | 18   |
| Ratnapura    | 246                  | 312        | 10   | 10   |
| Kegalle      | 412                  | 463        | 7    | 7    |
| <b>Total</b> | <b>258</b>           | <b>342</b> |      |      |

**Table D - Percentage Distribution of Population under 18 and 18 years and over by Districts, 1981 and 2001**

| District     | Under 18 Years |             | 18 Years and over |             |
|--------------|----------------|-------------|-------------------|-------------|
|              | 1981           | 2001        | 1981              | 2001        |
| Colombo      | 37.0           | 27.1        | 63.0              | 72.9        |
| Gampaha      | 38.7           | 28.7        | 61.3              | 71.4        |
| Kalutara     | 39.9           | 30.4        | 60.1              | 69.6        |
| Kandy        | 43.0           | 33.8        | 57.0              | 66.2        |
| Matale       | 44.3           | 33.9        | 55.7              | 66.1        |
| Nuwara Eliya | 41.8           | 36.6        | 58.2              | 63.4        |
| Galle        | 41.0           | 33.7        | 59.0              | 66.3        |
| Matara       | 42.4           | 34.5        | 57.6              | 65.5        |
| Hambantota   | 44.6           | 36.3        | 55.4              | 63.7        |
| Ampara       | 48.8           | 39.8        | 51.3              | 60.2        |
| Kurunegala   | 42.1           | 33.7        | 57.9              | 66.3        |
| Puttalam     | 44.0           | 36.4        | 56.0              | 63.6        |
| Anuradhapura | 46.9           | 35.6        | 53.1              | 64.4        |
| Polonnaruwa  | 43.9           | 34.7        | 56.2              | 65.3        |
| Badulla      | 44.9           | 37.0        | 55.1              | 63.0        |
| Moneragala   | 47.3           | 39.2        | 52.7              | 60.8        |
| Ratnapura    | 42.4           | 34.3        | 57.6              | 65.8        |
| Kegalle      | 40.6           | 32.1        | 59.4              | 67.9        |
| <b>Total</b> | <b>41.6</b>    | <b>32.9</b> | <b>58.4</b>       | <b>67.1</b> |

## 6. Ethnic Composition

The distribution of the population by ethnic groups is shown in Table E. In the 18 districts Sinhalese, Sri Lanka Tamil, Indian Tamil and Sri Lanka Moor population comprises of 81.9 percent, 4.3 percent, 5.1 percent and 8.0 percent respectively (see Figure 2). Highest percentage of Sinhalese population is reported from Hambantota district (97.1 percent) and the lowest percentage is recorded for Ampara (39.3 percent). Percentage of Sri Lanka Tamil population is highest for Ampara (18.7 percent) district followed by Colombo district (11.0 percent). Sri Lanka Moor population is concentrated in Ampara and Puttalam districts (41.6 and 18.7 percent respectively) and fairly large proportion is found in Kandy (13.3 percent) district. On the other hand, Indian Tamils comprise more than half of the population in Nuwara Eliya district (51.3 percent). In Badulla they account for 18.2 percent of its population.

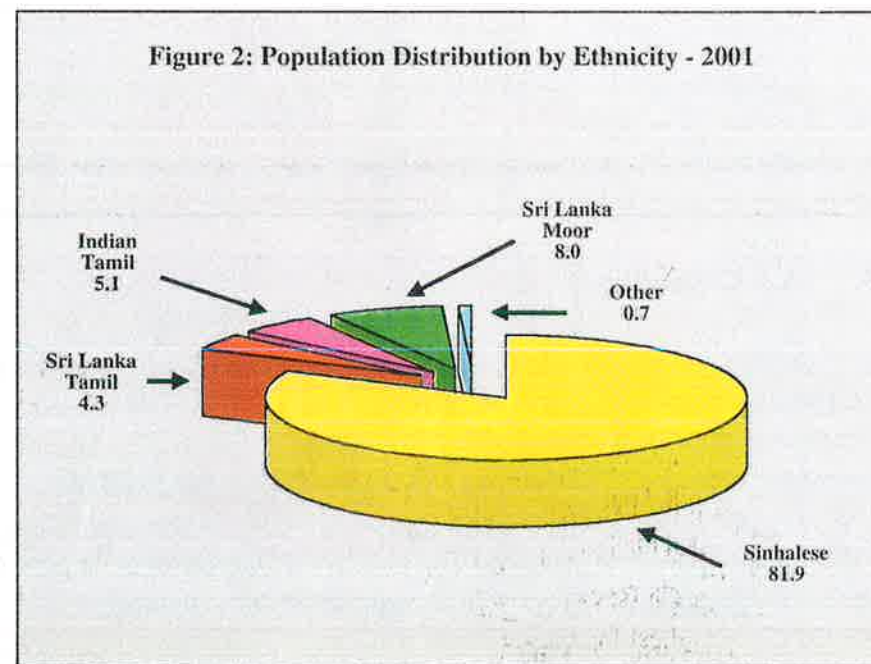


Table E - Percentage Distribution of Ethnicity by Districts, 1981 and 2001

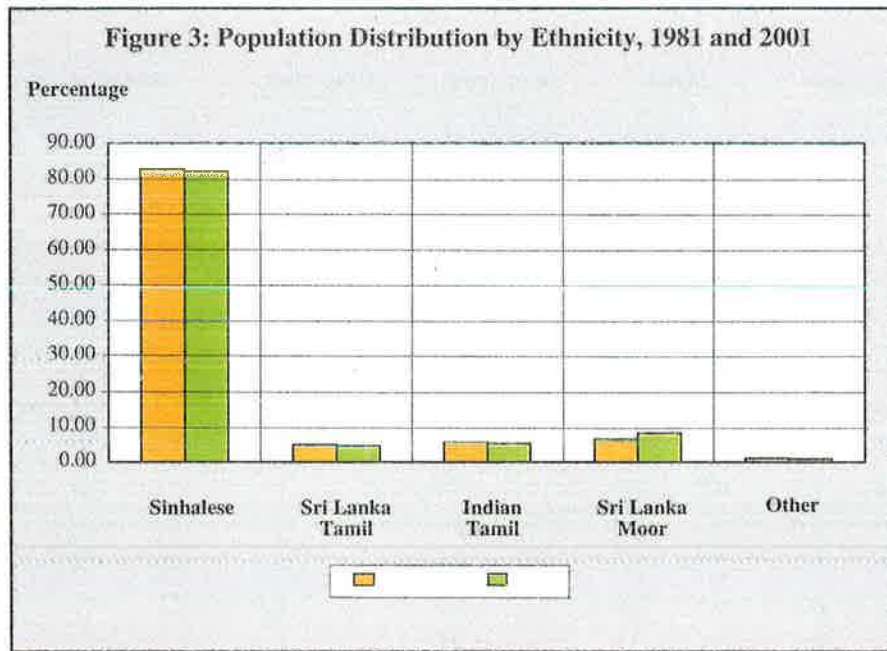
| District     | Sinhalese   |             | Sri Lanka Tamil |            | Indian Tamil |            | Sri Lanka Moor |            | Burgher    |            | Malay      |            | Sri Lanka Chetty |            | Bharatha  |            | Other*     |            |
|--------------|-------------|-------------|-----------------|------------|--------------|------------|----------------|------------|------------|------------|------------|------------|------------------|------------|-----------|------------|------------|------------|
|              | 1981        | 2001        | 1981            | 2001       | 1981         | 2001       | 1981           | 2001       | 1981       | 2001       | 1981       | 2001       | 1981             | 2001       | 1981      | 2001       | 1981       | 2001       |
| Colombo      | 77.6        | 76.6        | 10.0            | 11.0       | 1.2          | 1.2        | 8.2            | 9.2        | 1.2        | 0.7        | 1.3        | 0.9        | ..               | 0.1        | ..        | 0.0        | 0.5        | 0.4        |
| Gampaha      | 92.0        | 91.1        | 3.5             | 3.1        | 0.4          | 0.4        | 2.7            | 3.9        | 0.6        | 0.5        | 0.6        | 0.6        | ..               | 0.3        | ..        | 0.0        | 0.2        | 0.1        |
| Kalutara     | 87.2        | 87.1        | 1.2             | 1.3        | 4.1          | 2.7        | 7.4            | 8.8        | 0.1        | 0.1        | 0.1        | 0.1        | ..               | 0.0        | ..        | 0.0        | 0.1        | 0.0        |
| Kandy        | 74.3        | 74.0        | 5.0             | 3.9        | 9.4          | 8.4        | 10.5           | 13.3       | 0.2        | 0.2        | 0.3        | 0.2        | ..               | 0.0        | ..        | 0.0        | 0.3        | 0.1        |
| Matale       | 80.0        | 80.2        | 5.8             | 5.4        | 7.0          | 5.3        | 7.0            | 8.8        | 0.1        | 0.1        | 0.2        | 0.1        | ..               | 0.0        | ..        | 0.0        | 0.2        | 0.1        |
| Nuwara Eliya | 42.1        | 40.0        | 12.7            | 5.9        | 42.7         | 51.3       | 2.0            | 2.5        | 0.1        | 0.1        | 0.2        | 0.1        | ..               | 0.0        | ..        | 0.0        | 0.2        | 0.0        |
| Galle        | 94.5        | 94.3        | 0.9             | 1.2        | 1.4          | 0.9        | 3.2            | 3.6        | 0.1        | 0.0        | 0.0        | 0.0        | ..               | 0.0        | ..        | 0.0        | 0.1        | 0.0        |
| Matara       | 94.5        | 94.2        | 0.7             | 0.6        | 2.2          | 2.2        | 2.5            | 2.9        | 0.0        | 0.0        | 0.0        | 0.0        | ..               | 0.0        | ..        | 0.0        | 0.0        | 0.0        |
| Hambantota   | 97.1        | 97.1        | 0.6             | 0.4        | 0.1          | 0.1        | 1.2            | 1.1        | 0.0        | 0.0        | 1.0        | 1.4        | ..               | 0.0        | ..        | 0.0        | 0.0        | 0.0        |
| Ampara       | 37.8        | 39.3        | 20.0            | 18.7       | 0.4          | 0.1        | 41.5           | 41.6       | 0.2        | 0.2        | 0.1        | 0.0        | ..               | 0.0        | ..        | 0.0        | 0.1        | 0.1        |
| Kurunegala   | 92.9        | 91.7        | 1.2             | 1.2        | 0.6          | 0.2        | 5.0            | 6.7        | 0.1        | 0.1        | 0.1        | 0.1        | ..               | 0.0        | ..        | 0.0        | 0.1        | 0.0        |
| Puttalam     | 82.6        | 73.8        | 6.6             | 6.9        | 0.5          | 0.3        | 9.9            | 18.7       | 0.1        | 0.1        | 0.2        | 0.1        | ..               | 0.1        | ..        | 0.0        | 0.1        | 0.1        |
| Anuradhapura | 91.1        | 90.8        | 1.4             | 0.7        | 0.1          | 0.1        | 7.1            | 8.2        | 0.0        | 0.0        | 0.1        | 0.0        | ..               | 0.0        | ..        | 0.0        | 0.2        | 0.2        |
| Polonnaruwa  | 91.4        | 90.3        | 2.0             | 2.0        | 0.1          | 0.0        | 6.4            | 7.6        | 0.0        | 0.0        | 0.1        | 0.0        | ..               | 0.0        | ..        | 0.0        | 0.2        | 0.0        |
| Badulla      | 69.1        | 72.1        | 5.9             | 4.2        | 20.2         | 18.2       | 4.2            | 5.2        | 0.0        | 0.1        | 0.2        | 0.2        | ..               | 0.0        | ..        | 0.0        | 0.4        | 0.1        |
| Monaragala   | 92.7        | 94.5        | 2.0             | 1.4        | 3.2          | 1.9        | 1.9            | 2.0        | 0.1        | 0.0        | 0.1        | 0.0        | ..               | 0.0        | ..        | 0.0        | 0.1        | 0.0        |
| Ratnapura    | 85.0        | 86.6        | 2.4             | 3.4        | 10.6         | 7.8        | 1.7            | 2.1        | 0.1        | 0.0        | 0.1        | 0.0        | ..               | 0.0        | ..        | 0.0        | 0.2        | 0.0        |
| Kegalle      | 85.9        | 85.6        | 2.2             | 1.8        | 6.7          | 5.9        | 5.0            | 6.6        | 0.0        | 0.0        | 0.1        | 0.0        | ..               | 0.0        | ..        | 0.0        | 0.1        | 0.0        |
| <b>Total</b> | <b>82.5</b> | <b>81.9</b> | <b>4.6</b>      | <b>4.3</b> | <b>5.7</b>   | <b>5.1</b> | <b>6.4</b>     | <b>8.0</b> | <b>0.3</b> | <b>0.2</b> | <b>0.4</b> | <b>0.3</b> | <b>..</b>        | <b>0.1</b> | <b>..</b> | <b>0.0</b> | <b>0.2</b> | <b>0.1</b> |

.. Not available in 1981

\* 1981 and 2001 figures are not comparable

Comparison with the corresponding 1981 census figures reveals that the overall percentages for 18 districts have declined slightly for all the ethnic groups except for Sri Lanka Moor (see Figure 3). They show an increase of 1.6 percentage points during 1981 to 2001. The percentage of Sinhalese population has increased for Badulla (3.0 percentage points), Moneragala (1.8 percentage points), Ratnapura

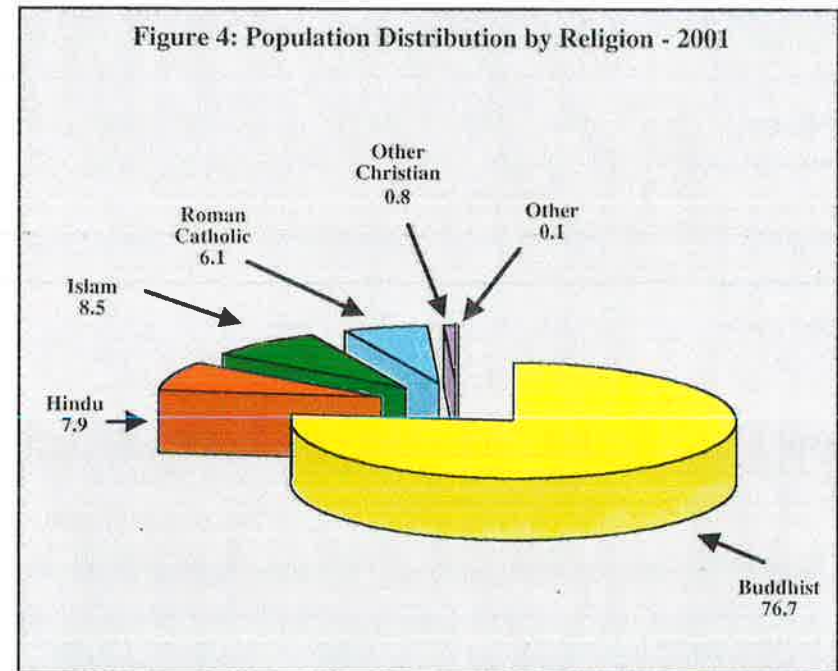
(1.6 percentage points), Ampara (1.5 percentage points) and Matale (0.2 percentage points) districts and all other districts show some decrease. The percentage share of Sinhalese population in Puttalam district has dropped by 8.8 percentage points while an increase of similar magnitude is recorded for Sri Lanka Moor population.



The share of Sri Lanka Tamil population has increased in Colombo (1.0 percentage points), Ratnapura (1.0 percentage points), Puttalam (0.3 percentage points), Galle (0.3 percentage points) and Kalutara (0.1 percentage points) districts and all other districts show some decrease. This decrease is highest for Nuwara Eliya (6.8 percentage points) but the Indian Tamil population there has increased by 8.6 percentage points. It was documented that some of Indian Tamils have misreported as Sri Lanka Tamils during the 1981 Census. The percentage changes in opposite directions of the two ethnic groups could probably suggest that the misreporting has rectified to some extent during the 2001 Census. One remarkable feature of the change in ethnic distribution between 1981-2001 is the increase in the percentage share of Sri Lanka Moor population in 17 out of 18 districts under consideration. The exception is for Hambantota. The increase is highest for Puttalam district (8.8 percentage points).

### 7. Religious Composition

The distribution of the population by religion is shown in Table F and in Figure 4. The religious affiliations in the 18 districts show that out of the total population 76.7 percent are Buddhists, 7.9 percent are Hindus, 8.5 percent are followers of Islam, 6.1 percent are Roman Catholics and 0.8 percent are other Christians. Highest percentage of Buddhists is reported from Hambantota district (96.9 percent) and lowest percentage is recorded for Ampara (39.2 percent). The highest percentage of Hindus are reported from Nuwara Eliya district (51.3 percent) followed by Badulla district (20.7 percent). This is expected as the percentage of Tamil population is high in these areas. The followers of Islam religion is highest in Ampara district (41.6 percent) since large proportion of Moors are living there.



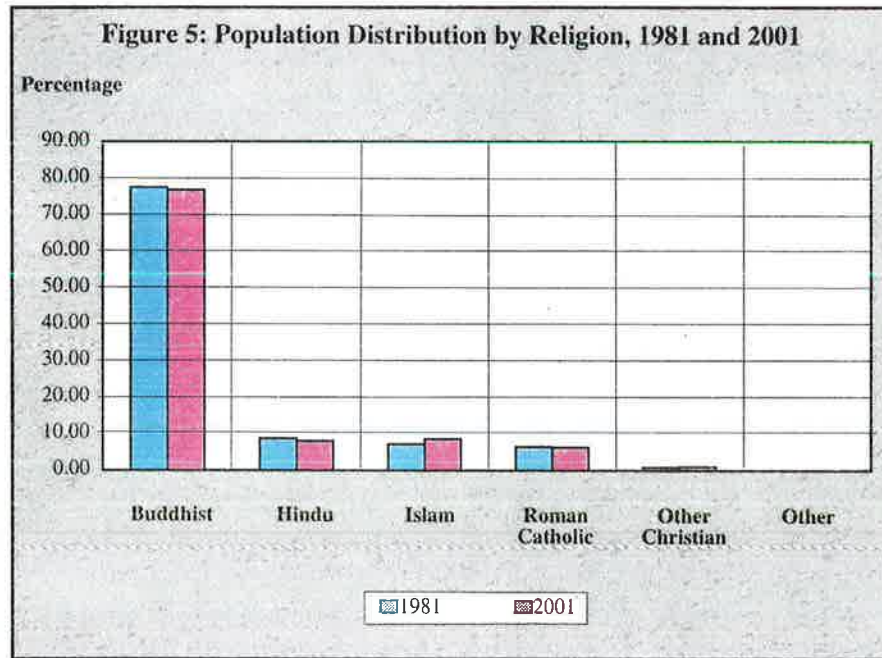
**Table F - Percentage Distribution of Religion by Districts, 1981 and 2001**

| District     | Buddhist    |             | Hindu      |            | Islam      |            | Roman Catholic |            | Other Christian |            | Other      |            |
|--------------|-------------|-------------|------------|------------|------------|------------|----------------|------------|-----------------|------------|------------|------------|
|              | 1981        | 2001        | 1981       | 2001       | 1981       | 2001       | 1981           | 2001       | 1981            | 2001       | 1981       | 2001       |
| Colombo      | 70.1        | 70.4        | 7.7        | 8.9        | 9.9        | 10.7       | 9.4            | 7.8        | 2.4             | 2.1        | 0.2        | 0.2        |
| Gampaha      | 71.1        | 71.6        | 1.9        | 2.1        | 3.5        | 4.6        | 22.5           | 20.4       | 0.9             | 1.4        | 0.1        | 0.1        |
| Kalutara     | 84.3        | 83.9        | 4.5        | 3.4        | 7.6        | 8.9        | 3.3            | 3.3        | 0.3             | 0.4        | 0.0        | 0.0        |
| Kandy        | 73.6        | 73.1        | 12.7       | 10.7       | 11.1       | 13.7       | 1.9            | 1.8        | 0.7             | 0.7        | 0.1        | 0.1        |
| Matale       | 78.6        | 79.1        | 11.6       | 9.7        | 7.3        | 9.0        | 2.1            | 1.8        | 0.3             | 0.3        | 0.0        | 0.0        |
| Nuwara Eliya | 41.6        | 39.5        | 50.3       | 51.3       | 2.5        | 2.9        | 4.7            | 4.7        | 0.9             | 1.5        | 0.0        | 0.1        |
| Galle        | 94.2        | 94.1        | 1.9        | 1.6        | 3.2        | 3.6        | 0.4            | 0.4        | 0.2             | 0.3        | 0.1        | 0.0        |
| Matara       | 94.6        | 94.0        | 2.4        | 2.4        | 2.6        | 3.0        | 0.3            | 0.4        | 0.1             | 0.3        | 0.0        | 0.0        |
| Hambantota   | 97.1        | 96.9        | 0.5        | 0.3        | 2.2        | 2.5        | 0.1            | 0.2        | 0.1             | 0.2        | 0.0        | 0.0        |
| Ampara       | 37.5        | 39.2        | 18.7       | 17.2       | 41.7       | 41.6       | 1.5            | 1.4        | 0.6             | 0.5        | 0.1        | 0.0        |
| Kurunegala   | 90.1        | 88.9        | 1.2        | 1.0        | 5.3        | 6.9        | 3.0            | 2.8        | 0.3             | 0.5        | 0.1        | 0.0        |
| Puttalam     | 48.0        | 43.1        | 3.9        | 4.3        | 10.2       | 19.0       | 37.5           | 32.7       | 0.4             | 1.0        | 0.1        | 0.0        |
| Anuradhapurá | 90.1        | 90.1        | 1.2        | 0.6        | 7.3        | 8.3        | 1.2            | 0.8        | 0.2             | 0.3        | 0.0        | 0.0        |
| Polonnaruwa  | 90.1        | 89.3        | 1.8        | 1.9        | 6.5        | 7.7        | 1.3            | 1.0        | 0.1             | 0.2        | 0.0        | 0.1        |
| Badulla      | 68.8        | 71.6        | 24.3       | 20.7       | 4.6        | 5.5        | 1.8            | 1.6        | 0.5             | 0.6        | 0.0        | 0.0        |
| Moneragala   | 92.7        | 94.4        | 4.7        | 3.0        | 2.0        | 2.1        | 0.4            | 0.4        | 0.1             | 0.2        | 0.0        | 0.0        |
| Ratnapura    | 84.8        | 86.4        | 11.6       | 9.9        | 2.0        | 2.2        | 1.4            | 1.1        | 0.3             | 0.5        | 0.0        | 0.0        |
| Kegalle      | 85.2        | 84.7        | 7.9        | 6.8        | 5.2        | 6.8        | 1.2            | 1.1        | 0.5             | 0.6        | 0.0        | 0.0        |
| <b>Total</b> | <b>77.3</b> | <b>76.7</b> | <b>8.6</b> | <b>7.9</b> | <b>6.9</b> | <b>8.5</b> | <b>6.4</b>     | <b>6.1</b> | <b>0.7</b>      | <b>0.8</b> | <b>0.1</b> | <b>0.1</b> |

Comparison with the corresponding 1981 census figures reveals that the overall percentages for 18 districts have declined slightly for all the religious groups except for Islam and Other Christians (see Figure 5). Followers of Islam

have increased by 1.6 percentage points and Other Christians by marginal 0.1 percentage points.





## 8. Sectoral Composition

In the 2001 census, urban sector comprises of all Municipal and Urban Council areas. Estate sector is defined as plantations of 20 acres or more in extent upon which there are 10 or more resident labourers. Rest of the areas are treated as rural sector. Although the definition of estate sector is similar to that used in the 1981 census, the definition of urban sector is not comparable between the two censuses. This happened as a consequence of abolishing Town Councils which were treated as urban in the 1981 census and absorbing the administration of such areas into Pradesheeya Sabhas which are considered as rural since 1987. Therefore the urban population figures and percentages should be interpreted cautiously.

Table G shows the population distribution by sectors. For the 18 districts, urban, rural and estate percentages are 14.6, 80.0 and 5.3 respectively. The highest

**Table G - Population Distribution by Sector and Districts, 2001**

| District     | Total Population  |              | Urban            |             | Rural             |             | Estate         |            |
|--------------|-------------------|--------------|------------------|-------------|-------------------|-------------|----------------|------------|
|              | No.               | %            | No.              | %           | No.               | %           | No.            | %          |
| Colombo      | 2,234,289         | 100.0        | 1,221,904        | 54.7        | 1,005,071         | 45.0        | 7,314          | 0.3        |
| Gampaha      | 2,066,096         | 100.0        | 301,699          | 14.6        | 1,763,828         | 85.4        | 569            | 0.0        |
| Kalutara     | 1,060,800         | 100.0        | 112,715          | 10.6        | 913,199           | 86.1        | 34,886         | 3.3        |
| Kandy        | 1,272,463         | 100.0        | 156,923          | 12.3        | 1,022,895         | 80.4        | 92,645         | 7.3        |
| Matale       | 442,427           | 100.0        | 36,352           | 8.2         | 384,209           | 86.8        | 21,866         | 4.9        |
| Nuwara Eliya | 700,083           | 100.0        | 43,050           | 6.1         | 283,870           | 40.5        | 373,163        | 53.3       |
| Galle        | 990,539           | 100.0        | 110,654          | 11.2        | 862,880           | 87.1        | 17,005         | 1.7        |
| Matara       | 761,236           | 100.0        | 64,539           | 8.5         | 676,533           | 88.9        | 20,164         | 2.6        |
| Hambantota   | 525,370           | 100.0        | 21,671           | 4.1         | 502,268           | 95.6        | 1,431          | 0.3        |
| Ampara       | 589,344           | 100.0        | 112,422          | 19.1        | 476,922           | 80.9        | -              | -          |
| Kurunegala   | 1,452,369         | 100.0        | 34,719           | 2.4         | 1,410,904         | 97.1        | 6,746          | 0.5        |
| Puttalam     | 705,342           | 100.0        | 65,072           | 9.2         | 638,728           | 90.6        | 1,542          | 0.2        |
| Anuradhapura | 746,466           | 100.0        | 56,632           | 7.6         | 689,834           | 92.4        | -              | -          |
| Polonnaruwa  | 359,197           | 100.0        | -                | -           | 359,197           | 100.0       | -              | -          |
| Badulla      | 774,555           | 100.0        | 53,018           | 6.8         | 563,894           | 72.8        | 157,643        | 20.4       |
| Moneragala   | 396,173           | 100.0        | -                | -           | 387,949           | 97.9        | 8,224          | 2.1        |
| Ratnapura    | 1,008,164         | 100.0        | 58,371           | 5.8         | 847,896           | 84.1        | 101,897        | 10.1       |
| Kegalle      | 779,774           | 100.0        | 17,430           | 2.2         | 706,726           | 90.6        | 55,618         | 7.1        |
| <b>Total</b> | <b>16,864,687</b> | <b>100.0</b> | <b>2,467,171</b> | <b>14.6</b> | <b>13,496,803</b> | <b>80.0</b> | <b>900,713</b> | <b>5.3</b> |

urban population is concentrated in Colombo district (54.7 percent) followed by Ampara (19.1 percent) and Gampaha (14.6 percent). As expected the percentage of estate population is highest in Nuwara Eliya district (53.3 percent). Estate population is comparatively high in Badulla and Ratnapura districts (20.4 percent and 10.1 percent respectively).



படிவம் 1: பாலின, வயது, மத, இனம் (18 வயதுக்கு கீழும், 18 வயதுக்கு மேலும்) மற்றும் நகர/கிராம/பெருந்தோட்டம் பிரிவு ரீதியான சனத்தொகை  
 Table 1: Population by Sex, Age (Under 18 years and 18 years & over), Religion, Ethnicity according to District and Sector

| பகுதி/கிராம/பெருந்தோட்டம் பிரிவு<br>District and Sector | மொத்த மக்களின் எண்ணிக்கை<br>Total no. of persons | பாலினம்<br>Sex   |                  | வயது<br>Age                          |   | மதம்<br>Religion    |                |                  |                                      |                             |                   |                     | இனம்<br>Ethnicity                  |                                    |                                    |                                    |                                    |                                    |                                    |                                    |
|---|--|------------------|------------------|--------------------------------------|---|---------------------|----------------|------------------|--------------------------------------|-----------------------------|-------------------|---------------------|------------------------------------|------------------------------------|------------------------------------|------------------------------------|------------------------------------|------------------------------------|------------------------------------|------------------------------------|
|   |  | ஆண்<br>Male      | பெண்<br>Female   | 18 வயதுக்கு கீழும்<br>Under 18 years | 18 வயதுக்கு மேலும்<br>18 years and over | பௌத்தம்<br>Buddhist | இந்து<br>Hindu | இசுலாம்<br>Islam | ரோமன் கத்தோலிக்கம்<br>Roman Catholic | பிற மதம்<br>Other Christian | பிற மதம்<br>Other | சிங்கள<br>Sinhalese | இலங்கைத் தமிழர்<br>Sri Lanka Tamil | இலங்கைத் தமிழர்<br>Sri Lanka Tamil | இலங்கைத் தமிழர்<br>Sri Lanka Tamil | இலங்கைத் தமிழர்<br>Sri Lanka Tamil | இலங்கைத் தமிழர்<br>Sri Lanka Tamil | இலங்கைத் தமிழர்<br>Sri Lanka Tamil | இலங்கைத் தமிழர்<br>Sri Lanka Tamil | இலங்கைத் தமிழர்<br>Sri Lanka Tamil |
| <b>கொழும்பு</b> Colombo                                 | <b>2,234,289</b>                                 | <b>1,134,308</b> | <b>1,099,981</b> | <b>606,082</b>                       | <b>1,628,207</b>                        | <b>1,573,540</b>    | <b>197,802</b> | <b>237,932</b>   | <b>173,581</b>                       | <b>47,757</b>               | <b>3,677</b>      | <b>1,711,133</b>    | <b>244,864</b>                     | <b>25,957</b>                      | <b>205,078</b>                     | <b>16,131</b>                      | <b>19,428</b>                      | <b>1,235</b>                       | <b>756</b>                         | <b>9,707</b>                       |
| 100.0   | 50.77  | 49.23            | 27.13            | 72.87                                | 70.43                                   | 8.85                | 10.65          | 7.77             | 2.14                                 | 0.16                        | 76.59             | 10.96               | 1.16                               | 9.18                               | 0.72                               | 0.87                               | 0.06                               | 0.03                               | 0.43                               |                                    |
| நகரம் Urban   | 1,221,904  | 631,013          | 590,891          | 336,168                              | 885,736                                 | 639,571             | 184,565        | 218,084          | 138,264                              | 38,422                      | 2,998             | 742,548             | 232,589                            | 19,418                             | 191,150                            | 11,168                             | 14,525                             | 1,042                              | 652                                | 8,812                              |
| கிராமம் Rural   | 1,005,071  | 499,620          | 505,451          | 267,474                              | 737,597                                 | 932,235             | 8,682          | 19,845           | 34,749                               | 8,886                       | 674               | 966,868             | 10,700                             | 2,520                              | 13,926                             | 4,962                              | 4,903                              | 193                                | 104                                | 895                                |
| பெருந்தோட்டம் Estate                                    | 7,314  | 3,675            | 3,639            | 2,440                                | 4,874                                   | 1,734               | 4,555          | 3                | 568                                  | 449                         | 5                 | 1,717               | 1,575                              | 4,019                              | 2                                  | 1                                  | 0                                  | 0                                  | 0                                  | 0                                  |
| <b>கம்பஹா</b> Gampaha                                   | <b>2,066,096</b>                                 | <b>1,004,476</b> | <b>1,061,620</b> | <b>591,847</b>                       | <b>1,474,249</b>                        | <b>1,479,246</b>    | <b>42,575</b>  | <b>94,325</b>    | <b>420,791</b>                       | <b>27,913</b>               | <b>1,246</b>      | <b>1,881,854</b>    | <b>64,450</b>                      | <b>7,388</b>                       | <b>80,320</b>                      | <b>10,274</b>                      | <b>12,333</b>                      | <b>6,328</b>                       | <b>798</b>                         | <b>2,351</b>                       |
| 100.0   | 48.62  | 51.38            | 28.65            | 71.35                                | 71.60                                   | 2.06                | 4.57           | 20.37            | 1.35                                 | 0.06                        | 91.08             | 3.12                | 0.36                               | 3.89                               | 0.50                               | 0.60                               | 0.31                               | 0.04                               | 0.11                               |                                    |
| நகரம் Urban   | 301,699  | 144,706          | 156,993          | 81,908                               | 219,791                                 | 121,728             | 19,972         | 26,382           | 124,342                              | 9,012                       | 263               | 242,225             | 27,218                             | 2,662                              | 25,314                             | 1,674                              | 1,006                              | 424                                | 42                                 | 754                                |
| கிராமம் Rural   | 1,763,828  | 859,508          | 904,320          | 509,734                              | 1,254,094                               | 1,357,129           | 22,508         | 67,940           | 296,405                              | 18,863                      | 983               | 1,639,213           | 37,107                             | 4,710                              | 55,006                             | 8,596                              | 11,327                             | 5,904                              | 376                                | 1,589                              |
| பெருந்தோட்டம் Estate                                    | 569  | 262              | 307              | 205                                  | 364                                     | 389                 | 95             | 3                | 44                                   | 38                          | 0                 | 416                 | 125                                | 16                                 | 0                                  | 4                                  | 0                                  | 0                                  | 0                                  | 8                                  |
| <b>கலுதாரா</b> Kalutara                                 | <b>1,060,800</b>                                 | <b>520,726</b>   | <b>540,074</b>   | <b>322,764</b>                       | <b>738,036</b>                          | <b>890,453</b>      | <b>35,966</b>  | <b>94,865</b>    | <b>34,827</b>                        | <b>4,298</b>                | <b>391</b>        | <b>923,893</b>      | <b>13,527</b>                      | <b>28,769</b>                      | <b>92,775</b>                      | <b>739</b>                         | <b>706</b>                         | <b>70</b>                          | <b>13</b>                          | <b>308</b>                         |
| 100.0   | 49.09  | 50.91            | 30.43            | 69.57                                | 83.94                                   | 3.39                | 8.94           | 3.28             | 0.41                                 | 0.04                        | 87.09             | 1.28                | 2.71                               | 8.75                               | 0.07                               | 0.07                               | 0.01                               | 0.00                               | 0.03                               |                                    |
| நகரம் Urban   | 112,715  | 55,742           | 56,973           | 33,855                               | 78,860                                  | 69,832              | 1,248          | 35,397           | 5,622                                | 586                         | 30                | 75,343              | 1,494                              | 635                                | 34,960                             | 124                                | 85                                 | 20                                 | 8                                  | 46                                 |
| கிராமம் Rural   | 913,199  | 447,349          | 465,850          | 276,953                              | 636,246                                 | 813,692             | 9,322          | 59,266           | 27,824                               | 2,783                       | 312               | 841,526             | 6,919                              | 5,500                              | 57,725                             | 612                                | 610                                | 45                                 | 5                                  | 257                                |
| பெருந்தோட்டம் Estate                                    | 34,886   | 17,635           | 17,251           | 11,956                               | 22,930                                  | 6,929               | 25,396         | 202              | 1,381                                | 929                         | 49                | 7,024               | 5,114                              | 22,634                             | 90                                 | 3                                  | 11                                 | 5                                  | 0                                  | 5                                  |
| <b>கண்டி</b> Kandy                                      | <b>1,272,463</b>                                 | <b>616,630</b>   | <b>655,833</b>   | <b>429,672</b>                       | <b>842,791</b>                          | <b>930,644</b>      | <b>135,708</b> | <b>173,837</b>   | <b>22,345</b>                        | <b>9,336</b>                | <b>593</b>        | <b>942,038</b>      | <b>49,205</b>                      | <b>106,341</b>                     | <b>169,029</b>                     | <b>2,054</b>                       | <b>2,210</b>                       | <b>84</b>                          | <b>17</b>                          | <b>1,485</b>                       |
| 100.0   | 48.46  | 51.54            | 33.77            | 66.23                                | 73.14                                   | 10.66               | 13.66          | 1.76             | 0.73                                 | 0.05                        | 74.03             | 3.87                | 8.36                               | 13.28                              | 0.16                               | 0.17                               | 0.01                               | 0.00                               | 0.12                               |                                    |
| நகரம் Urban   | 156,923  | 77,432           | 79,491           | 48,997                               | 107,926                                 | 95,288              | 18,719         | 33,008           | 7,212                                | 2,402                       | 294               | 99,806              | 14,118                             | 9,050                              | 30,876                             | 988                                | 1,250                              | 21                                 | 12                                 | 802                                |
| கிராமம் Rural   | 1,022,895  | 493,668          | 529,227          | 345,429                              | 677,466                                 | 823,181             | 43,310         | 139,692          | 10,933                               | 5,524                       | 255               | 829,801             | 25,486                             | 27,813                             | 137,112                            | 1,021                              | 926                                | 63                                 | 5                                  | 668                                |
| பெருந்தோட்டம் Estate                                    | 92,645   | 45,530           | 47,115           | 35,246                               | 57,399                                  | 12,175              | 73,679         | 1,137            | 4,200                                | 1,410                       | 44                | 12,431              | 9,601                              | 69,478                             | 1,041                              | 45                                 | 34                                 | 0                                  | 0                                  | 15                                 |
| <b>மாதலை</b> Matale                                     | <b>442,427</b>                                   | <b>219,890</b>   | <b>222,537</b>   | <b>150,033</b>                       | <b>292,394</b>                          | <b>349,889</b>      | <b>42,893</b>  | <b>39,993</b>    | <b>8,102</b>                         | <b>1,466</b>                | <b>84</b>         | <b>354,985</b>      | <b>23,982</b>                      | <b>23,329</b>                      | <b>38,867</b>                      | <b>419</b>                         | <b>474</b>                         | <b>57</b>                          | <b>3</b>                           | <b>311</b>                         |
| 100.0   | 49.70  | 50.30            | 33.91            | 66.09                                | 79.08                                   | 9.69                | 9.04           | 1.83             | 0.33                                 | 0.02                        | 80.24             | 5.42                | 5.27                               | 8.78                               | 0.09                               | 0.11                               | 0.01                               | 0.00                               | 0.07                               |                                    |
| நகரம் Urban   | 36,352   | 17,537           | 18,815           | 12,054                               | 24,298                                  | 16,301              | 7,581          | 10,838           | 1,198                                | 423                         | 11                | 16,870              | 5,707                              | 2,688                              | 10,690                             | 202                                | 111                                | 16                                 | 1                                  | 67                                 |
| கிராமம் Rural   | 384,209  | 191,490          | 192,719          | 130,045                              | 254,164                                 | 331,496             | 17,042         | 28,736           | 6,018                                | 883                         | 34                | 336,014             | 12,620                             | 6,902                              | 27,867                             | 214                                | 357                                | 41                                 | 2                                  | 192                                |
| பெருந்தோட்டம் Estate                                    | 21,866   | 10,863           | 11,003           | 7,934                                | 13,932                                  | 2,092               | 18,270         | 419              | 886                                  | 160                         | 39                | 2,101               | 5,655                              | 13,739                             | 310                                | 3                                  | 6                                  | 0                                  | 0                                  | 52                                 |
| <b>நுவரெலியா</b> Nuwara Eliya                           | <b>700,083</b>                                   | <b>344,836</b>   | <b>355,247</b>   | <b>256,297</b>                       | <b>443,786</b>                          | <b>276,427</b>      | <b>359,336</b> | <b>20,000</b>    | <b>32,919</b>                        | <b>10,649</b>               | <b>752</b>        | <b>280,236</b>      | <b>41,445</b>                      | <b>359,386</b>                     | <b>17,557</b>                      | <b>538</b>                         | <b>600</b>                         | <b>36</b>                          | <b>12</b>                          | <b>273</b>                         |
| 100.0   | 49.26  | 50.74            | 36.61            | 63.39                                | 39.48                                   | 51.33               | 2.86           | 4.70             | 1.52                                 | 0.11                        | 40.03             | 5.92                | 51.33                              | 2.51                               | 0.08                               | 0.09                               | 0.01                               | 0.00                               | 0.04                               |                                    |
| நகரம் Urban   | 43,050   | 21,959           | 21,091           | 14,037                               | 29,013                                  | 17,624              | 15,533         | 5,222            | 3,649                                | 949                         | 73                | 19,157              | 9,557                              | 9,101                              | 4,629                              | 188                                | 298                                | 3                                  | 8                                  | 109                                |
| கிராமம் Rural   | 283,870  | 139,596          | 144,274          | 100,333                              | 183,537                                 | 237,478             | 29,074         | 10,915           | 4,268                                | 1,933                       | 202               | 239,375             | 12,831                             | 20,758                             | 10,325                             | 248                                | 215                                | 17                                 | 0                                  | 101                                |
| பெருந்தோட்டம் Estate                                    | 373,163  | 183,281          | 189,882          | 141,927                              | 231,236                                 | 21,325              | 314,729        | 3,863            | 25,002                               | 7,767                       | 477               | 21,704              | 19,057                             | 329,527                            | 2,603                              | 102                                | 87                                 | 16                                 | 4                                  | 63                                 |

பட்டி 1: கணினி  
அட்டவணை 1: தொடர்ச்சி.  
Table 1: Contd.

| தேசியம் மற்றும் மாவட்டம்<br>District and Sector | மொத்த மக்களின் எண்ணிக்கை<br>Total no. of persons | பாலினம்<br>Sex |                | வயது<br>Age                        |                                       | மதம்<br>Religion    |                 |                  |                                      |                                      |                   |                     | குலம்<br>Ethnicity |                    |               |                       |                |                            |                |      |
|---|--|----------------|----------------|------------------------------------|---------------------------------------|---------------------|-----------------|------------------|--------------------------------------|--------------------------------------|-------------------|---------------------|--------------------|--------------------|---------------|-----------------------|----------------|----------------------------|----------------|------|
|   |  | ஆண்<br>Male    | பெண்<br>Female | 18 வயதிற்கு கீழ்<br>Under 18 years | 18 வயதிற்கு மேல்<br>18 years and over | பௌத்தம்<br>Buddhist | ஹிந்து<br>Hindu | இசுலாம்<br>Islam | ரோமன் கத்தோலிக்கம்<br>Roman Catholic | பிற கிறித்தவர்கள்<br>Other Christian | பிற மதம்<br>Other | சிங்கள<br>Sinhalese | தமிழர்<br>Tamil    | இந்தியர்<br>Indian | மூலம்<br>Moor | புரத்தினர்<br>Burgher | மலாய்<br>Malay | செட்டி<br>Sri Lanka Chetty | பிறர்<br>Other |      |
| காலி Galle                                      | 990,539  | 479,485        | 511,054        | 334,005                            | 656,534                               | 931,656             | 15,356          | 35,870           | 4,304                                | 3,050                                | 303               | 934,381             | 11,596             | 8,553              | 35,346        | 276                   | 134            | 59                         | 17             | 177  |
|   | 100.0  | 48.41          | 51.59          | 33.72                              | 66.28                                 | 94.06               | 1.55            | 3.62             | 0.43                                 | 0.31                                 | 0.03              | 94.33               | 1.17               | 0.86               | 3.57          | 0.03                  | 0.01           | 0.01                       | 0.00           | 0.02 |
| நகரம் Urban                                     | 110,654  | 54,918         | 55,736         | 35,367                             | 75,287                                | 84,671              | 1,255           | 23,568           | 905                                  | 224                                  | 31                | 85,659              | 1,125              | 268                | 23,253        | 170                   | 65             | 35                         | 5              | 74   |
| புறநகரம் Rural                                  | 862,880  | 416,162        | 446,718        | 292,038                            | 570,842                               | 841,070             | 4,898           | 12,218           | 2,603                                | 1,966                                | 125               | 843,118             | 5,252              | 2,170              | 12,049        | 99                    | 58             | 24                         | 12             | 98   |
| பொதுமுகம் Estate                                | 17,005   | 8,405          | 8,600          | 6,600                              | 10,405                                | 5,915               | 9,203           | 84               | 796                                  | 860                                  | 147               | 5,604               | 5,219              | 6,115              | 44            | 7                     | 11             | 0                          | 0              | 5    |
| மாதர் மாதற்றை Matara                            | 761,236  | 367,428        | 393,808        | 262,473                            | 498,763                               | 715,883             | 17,902          | 22,730           | 2,747                                | 1,870                                | 104               | 716,780             | 4,791              | 16,983             | 22,378        | 146                   | 97             | 4                          | 2              | 55   |
|   | 100.0  | 48.27          | 51.73          | 34.48                              | 65.52                                 | 94.04               | 2.35            | 2.99             | 0.36                                 | 0.25                                 | 0.01              | 94.16               | 0.63               | 2.23               | 2.94          | 0.02                  | 0.01           | 0.00                       | 0.00           | 0.01 |
| நகரம் Urban                                     | 64,539   | 31,518         | 33,021         | 20,513                             | 44,026                                | 53,132              | 395             | 10,468           | 344                                  | 184                                  | 16                | 53,600              | 387                | 56                 | 10,410        | 29                    | 43             | 0                          | 0              | 14   |
| புறநகரம் Rural                                  | 676,533  | 325,743        | 350,790        | 233,442                            | 443,091                               | 658,270             | 4,197           | 12,096           | 1,088                                | 803                                  | 79                | 658,995             | 2,095              | 3,279              | 11,950        | 117                   | 52             | 4                          | 2              | 39   |
| பொதுமுகம் Estate                                | 20,164   | 10,167         | 9,997          | 8,518                              | 11,646                                | 4,481               | 13,310          | 166              | 1,315                                | 883                                  | 9                 | 4,185               | 2,309              | 13,648             | 18            | 0                     | 2              | 0                          | 0              | 2    |
| ஹம்பந்தோட்டை அம்பாந்தோட்டை<br>Hambantota        | 525,370  | 261,271        | 264,099        | 190,843                            | 334,527                               | 508,922             | 1,427           | 13,100           | 882                                  | 955                                  | 84                | 510,063             | 1,957              | 243                | 5,506         | 114                   | 7,385          | 8                          | 0              | 94   |
|   | 100.0  | 49.73          | 50.27          | 36.33                              | 63.67                                 | 96.87               | 0.27            | 2.49             | 0.17                                 | 0.18                                 | 0.02              | 97.09               | 0.37               | 0.05               | 1.05          | 0.02                  | 1.41           | 0.00                       | 0.00           | 0.02 |
| நகரம் Urban                                     | 21,671   | 11,234         | 10,437         | 7,021                              | 14,650                                | 15,075              | 469             | 5,832            | 142                                  | 129                                  | 24                | 15,185              | 590                | 41                 | 2,414         | 54                    | 3,320          | 0                          | 0              | 67   |
| புறநகரம் Rural                                  | 502,268  | 248,910        | 253,358        | 183,672                            | 318,596                               | 492,811             | 784             | 7,147            | 646                                  | 821                                  | 59                | 493,793             | 1,152              | 191                | 3,013         | 54                    | 4,035          | 8                          | 0              | 22   |
| பொதுமுகம் Estate                                | 1,431  | 1,127          | 304            | 150                                | 1,281                                 | 1,036               | 174             | 121              | 94                                   | 5                                    | 1                 | 1,085               | 215                | 11                 | 79            | 6                     | 30             | 0                          | 0              | 5    |
| யாழ்ப்பாணம் Jaffna                              | -  | -              | -              | -                                  | -                                     | -                   | -               | -                | -                                    | -                                    | -                 | -                   | -                  | -                  | -             | -                     | -              | -                          | -              | -    |
| மன்னார் Mannar                                  | *  | -              | -              | -                                  | -                                     | -                   | -               | -                | -                                    | -                                    | -                 | -                   | -                  | -                  | -             | -                     | -              | -                          | -              | -    |
| வவுனியா Vavuniya                                | *  | -              | -              | -                                  | -                                     | -                   | -               | -                | -                                    | -                                    | -                 | -                   | -                  | -                  | -             | -                     | -              | -                          | -              | -    |
| முல்லைத்தலை Mullaitivu                          | -  | -              | -              | -                                  | -                                     | -                   | -               | -                | -                                    | -                                    | -                 | -                   | -                  | -                  | -             | -                     | -              | -                          | -              | -    |
| கிலினொச்சி Kilinochchi                          | -  | -              | -              | -                                  | -                                     | -                   | -               | -                | -                                    | -                                    | -                 | -                   | -                  | -                  | -             | -                     | -              | -                          | -              | -    |
| பட்டிக்காலை Batticaloa                          | *  | -              | -              | -                                  | -                                     | -                   | -               | -                | -                                    | -                                    | -                 | -                   | -                  | -                  | -             | -                     | -              | -                          | -              | -    |
| அம்பாறை Ampara                                  | 589,344  | 295,319        | 294,025        | 234,517                            | 354,827                               | 231,101             | 101,609         | 245,285          | 7,968                                | 3,156                                | 225               | 231,771             | 110,180            | 410                | 245,089       | 1,008                 | 169            | 6                          | 1              | 710  |
|   | 100.0  | 50.11          | 49.89          | 39.79                              | 60.21                                 | 39.21               | 17.24           | 41.62            | 1.35                                 | 0.54                                 | 0.04              | 39.33               | 18.70              | 0.07               | 41.59         | 0.17                  | 0.03           | 0.00                       | 0.00           | 0.12 |
| நகரம் Urban                                     | 112,422  | 55,280         | 57,142         | 43,713                             | 68,709                                | 17,147              | 24,264          | 67,373           | 2,474                                | 1,155                                | 9                 | 17,617              | 26,744             | 74                 | 67,230        | 598                   | 144            | 1                          | 1              | 13   |
| புறநகரம் Rural                                  | 476,922  | 240,039        | 236,883        | 190,804                            | 286,118                               | 213,954             | 77,345          | 177,912          | 5,494                                | 2,001                                | 216               | 214,154             | 83,436             | 336                | 177,859       | 410                   | 25             | 5                          | 0              | 697  |
| திரினகாமலை<br>Trincomalee                       | *  | -              | -              | -                                  | -                                     | -                   | -               | -                | -                                    | -                                    | -                 | -                   | -                  | -                  | -             | -                     | -              | -                          | -              | -    |

பட்டியல் 1: கணிப்பீடுகள்  
அட்டவணை 1: தொடர்ச்சி.  
Table 1: Contd.

| தலைநகரம்/பகுதி<br>District and Sector | மொத்த மக்களின் எண்ணிக்கை<br>Total no. of persons | பாலினம்<br>Sex |                | வயது<br>Age                        |                                       | சமயம்<br>Religion   |                 |                  |                                      |                              |                    | இனம்<br>Ethnicity   |                 |                    |                                 |                   |                 |                                   |                |                |
|---------------------------------------|--|----------------|----------------|------------------------------------|---------------------------------------|---------------------|-----------------|------------------|--------------------------------------|------------------------------|--------------------|---------------------|-----------------|--------------------|---------------------------------|-------------------|-----------------|-----------------------------------|----------------|----------------|
|                                       |  | ஆண்<br>Male    | பெண்<br>Female | 18 வயதுக்கு கீழ்<br>Under 18 years | 18 வயதுக்கு மேல்<br>18 years and over | பௌத்தம்<br>Buddhist | ஹிந்து<br>Hindu | இசுலாம்<br>Islam | ரோமன் கத்தோலிக்கம்<br>Roman Catholic | பிற சமயம்<br>Other Christian | பிற சமயம்<br>Other | சிங்கள<br>Sinhalese | தமிழர்<br>Tamil | இந்தியர்<br>Indian | சிங்கள மக்கள்<br>Sri Lanka Moor | புறவர்<br>Burgher | மலாயர்<br>Malay | சிங்கள மக்கள்<br>Sri Lanka Chetty | பிறர்<br>Other | பிறர்<br>Other |
| <b>கரூநகல் Kurunegala</b>             | <b>1,452,369</b>                                 | <b>713,366</b> | <b>739,003</b> | <b>489,409</b>                     | <b>962,960</b>                        | <b>1,291,654</b>    | <b>14,022</b>   | <b>99,677</b>    | <b>39,973</b>                        | <b>6,719</b>                 | <b>324</b>         | <b>1,332,426</b>    | <b>16,991</b>   | <b>2,732</b>       | <b>97,778</b>                   | <b>654</b>        | <b>1,223</b>    | <b>125</b>                        | <b>68</b>      | <b>372</b>     |
| கிராமம் Urban                         | 34,719   | 17,829         | 16,890         | 9,316                              | 25,403                                | 24,315              | 2,493           | 5,589            | 1,922                                | 362                          | 38                 | 26,198              | 2,657           | 263                | 4,997                           | 184               | 381             | 9                                 | 4              | 26             |
| கிராமம் Rural                         | 1,410,904  | 692,118        | 718,786        | 477,829                            | 933,075                               | 1,264,533           | 8,234           | 94,074           | 37,617                               | 6,168                        | 278                | 1,303,559           | 11,470          | 1,268              | 92,772                          | 470               | 841             | 116                               | 64             | 344            |
| புறநகரம் Estate                       | 6,746  | 3,419          | 3,327          | 2,264                              | 4,482                                 | 2,806               | 3,295           | 14               | 434                                  | 189                          | 8                  | 2,669               | 2,864           | 1,201              | 9                               | 0                 | 1               | 0                                 | 0              | 2              |
| <b>புத்தளம் Puttalam</b>              | <b>705,342</b>                                   | <b>348,080</b> | <b>357,262</b> | <b>256,640</b>                     | <b>448,702</b>                        | <b>304,009</b>      | <b>30,395</b>   | <b>133,697</b>   | <b>230,336</b>                       | <b>6,677</b>                 | <b>228</b>         | <b>520,330</b>      | <b>48,689</b>   | <b>2,161</b>       | <b>131,864</b>                  | <b>668</b>        | <b>666</b>      | <b>540</b>                        | <b>45</b>      | <b>379</b>     |
| கிராமம் Urban                         | 65,072   | 31,983         | 33,089         | 24,483                             | 40,589                                | 8,247               | 6,212           | 29,456           | 20,523                               | 604                          | 30                 | 27,331              | 7,567           | 458                | 29,060                          | 183               | 362             | 16                                | 3              | 92             |
| கிராமம் Rural                         | 638,728  | 315,270        | 323,458        | 231,643                            | 407,085                               | 294,952             | 23,857          | 104,232          | 209,437                              | 6,052                        | 198                | 491,866             | 40,988          | 1,451              | 102,796                         | 474               | 301             | 524                               | 42             | 286            |
| புறநகரம் Estate                       | 1,542  | 827            | 715            | 514                                | 1,028                                 | 810                 | 326             | 9                | 376                                  | 21                           | 0                  | 1,133               | 134             | 252                | 8                               | 11                | 3               | 0                                 | 0              | 1              |
| <b>அனுராதபுரம் Anuradhapura</b>       | <b>746,466</b>                                   | <b>378,613</b> | <b>367,853</b> | <b>265,507</b>                     | <b>480,959</b>                        | <b>672,223</b>      | <b>4,363</b>    | <b>61,552</b>    | <b>6,255</b>                         | <b>1,943</b>                 | <b>130</b>         | <b>677,667</b>      | <b>5,064</b>    | <b>517</b>         | <b>61,503</b>                   | <b>167</b>        | <b>200</b>      | <b>44</b>                         | <b>3</b>       | <b>1,301</b>   |
| கிராமம் Urban                         | 56,632   | 31,389         | 25,243         | 15,863                             | 40,769                                | 50,520              | 701             | 3,950            | 1,245                                | 196                          | 20                 | 51,775              | 850             | 45                 | 3,825                           | 55                | 45              | 1                                 | 0              | 36             |
| கிராமம் Rural                         | 689,834  | 347,224        | 342,610        | 249,644                            | 440,190                               | 621,703             | 3,662           | 57,602           | 5,010                                | 1,747                        | 110                | 625,892             | 4,214           | 472                | 57,678                          | 112               | 155             | 43                                | 3              | 1,265          |
| பொலன்னறுவை Polonnaruwa                | 359,197  | 187,130        | 172,067        | 124,723                            | 234,474                               | 320,675             | 6,697           | 27,501           | 3,600                                | 561                          | 163                | 324,342             | 7,185           | 147                | 27,272                          | 62                | 34              | 5                                 | 7              | 143            |
| கிராமம் Rural                         | 359,197  | 187,130        | 172,067        | 124,723                            | 234,474                               | 320,675             | 6,697           | 27,501           | 3,600                                | 561                          | 163                | 324,342             | 7,185           | 147                | 27,272                          | 62                | 34              | 5                                 | 7              | 143            |
| <b>பட்டினம் Badulla</b>               | <b>774,555</b>                                   | <b>383,067</b> | <b>391,488</b> | <b>286,362</b>                     | <b>488,193</b>                        | <b>554,810</b>      | <b>160,147</b>  | <b>42,499</b>    | <b>12,353</b>                        | <b>4,530</b>                 | <b>216</b>         | <b>558,218</b>      | <b>32,230</b>   | <b>141,087</b>     | <b>40,455</b>                   | <b>606</b>        | <b>1,390</b>    | <b>112</b>                        | <b>21</b>      | <b>436</b>     |
| கிராமம் Urban                         | 53,018   | 26,281         | 26,737         | 17,757                             | 35,261                                | 34,234              | 7,914           | 8,680            | 1,517                                | 632                          | 41                 | 35,012              | 5,003           | 4,239              | 7,848                           | 123               | 580             | 3                                 | 3              | 207            |
| கிராமம் Rural                         | 563,894  | 279,633        | 284,261        | 208,387                            | 355,507                               | 507,114             | 19,321          | 31,636           | 4,277                                | 1,456                        | 90                 | 509,631             | 10,187          | 11,973             | 30,749                          | 355               | 735             | 67                                | 3              | 194            |
| புறநகரம் Estate                       | 157,643  | 77,153         | 80,490         | 60,218                             | 97,425                                | 13,462              | 132,912         | 2,183            | 6,559                                | 2,442                        | 85                 | 13,575              | 17,040          | 124,875            | 1,858                           | 128               | 75              | 42                                | 15             | 35             |
| <b>மொனரகல் Moneragala</b>             | <b>396,173</b>                                   | <b>200,558</b> | <b>195,615</b> | <b>155,431</b>                     | <b>240,742</b>                        | <b>373,989</b>      | <b>11,916</b>   | <b>8,145</b>     | <b>1,482</b>                         | <b>609</b>                   | <b>32</b>          | <b>374,553</b>      | <b>5,579</b>    | <b>7,660</b>       | <b>8,047</b>                    | <b>113</b>        | <b>83</b>       | <b>19</b>                         | <b>1</b>       | <b>118</b>     |
| கிராமம் Rural                         | 387,949  | 196,510        | 191,439        | 152,145                            | 235,804                               | 373,303             | 5,003           | 8,076            | 1,022                                | 533                          | 32                 | 373,855             | 3,613           | 2,173              | 7,988                           | 107               | 83              | 19                                | 1              | 110            |
| புறநகரம் Estate                       | 8,224  | 4,048          | 4,176          | 3,286                              | 4,938                                 | 686                 | 6,913           | 69               | 480                                  | 76                           | 0                  | 698                 | 1,966           | 5,487              | 59                              | 6                 | 0               | 0                                 | 0              | 8              |
| <b>ரத்தினபுரி Ratnapura</b>           | <b>1,008,164</b>                                 | <b>508,182</b> | <b>499,982</b> | <b>345,252</b>                     | <b>662,912</b>                        | <b>871,300</b>      | <b>99,587</b>   | <b>21,818</b>    | <b>10,643</b>                        | <b>4,507</b>                 | <b>309</b>         | <b>873,265</b>      | <b>34,335</b>   | <b>78,581</b>      | <b>20,871</b>                   | <b>405</b>        | <b>245</b>      | <b>49</b>                         | <b>2</b>       | <b>411</b>     |
| கிராமம் Urban                         | 58,371   | 29,232         | 29,139         | 17,943                             | 40,428                                | 44,663              | 4,166           | 7,416            | 1,561                                | 529                          | 36                 | 45,477              | 4,151           | 976                | 7,457                           | 157               | 52              | 8                                 | 1              | 92             |
| கிராமம் Rural                         | 847,896  | 427,542        | 420,354        | 289,479                            | 558,417                               | 811,775             | 17,699          | 12,838           | 3,916                                | 1,530                        | 138                | 813,290             | 9,516           | 12,226             | 12,189                          | 214               | 146             | 37                                | 1              | 277            |
| புறநகரம் Estate                       | 101,897  | 51,408         | 50,489         | 37,830                             | 64,067                                | 14,862              | 77,722          | 1,564            | 5,166                                | 2,448                        | 135                | 14,498              | 20,668          | 65,379             | 1,225                           | 34                | 47              | 4                                 | 0              | 42             |

பட்டியல் 1: கலிவந்தி  
அட்டவணை 1: தொகுதிகள்  
Table 1: Contd.

| தேசிய அளவின் படி மாவட்டம்<br>District and Sector | மொத்த மக்களின் எண்ணிக்கை<br>Total no. of persons | பாலினம்<br>Sex   |                  | வயது<br>Age                        |                                       | சமயம்<br>Religion   |                  |                  |                                      |                              |                    | மரபினம்<br>Ethnicity |                 |                                 |                               |                   |                |                                     |                   |                    |
|--|--|------------------|------------------|------------------------------------|---------------------------------------|---------------------|------------------|------------------|--------------------------------------|------------------------------|--------------------|----------------------|-----------------|---------------------------------|-------------------------------|-------------------|----------------|-------------------------------------|-------------------|--------------------|
|  |  | ஆண்<br>Male      | பெண்<br>Female   | 18 வயதிற்கு கீழ்<br>Under 18 years | 18 வயதுக்கு மேல்<br>18 years and over | பௌத்தம்<br>Buddhist | ஹிந்து<br>Hindu  | இசுலாம்<br>Islam | ரோமன் கத்தோலிக்கம்<br>Roman Catholic | பிற சமயம்<br>Other Christian | பிற சமயம்<br>Other | சிங்கள<br>Sinhalese  | தமிழர்<br>Tamil | இந்தியத் தமிழர்<br>Indian Tamil | சிங்கள மூர்<br>Sri Lanka Moor | புராதன<br>Burgher | மலாய்<br>Malay | சிங்களச் சேட்டி<br>Sri Lanka Chetty | பரதர்<br>Bharatha | பிற சமயம்<br>Other |
| கேரளே கேகலே<br>Kegalle                           | 779,774  | 379,998          | 399,776          | 250,032                            | 529,742                               | 660,494             | 52,883           | 52,872           | 8,889                                | 4,487                        | 149                | 667,536              | 14,163          | 45,647                          | 51,699                        | 209               | 188            | 56                                  | 9                 | 267                |
|  | 100.0  | 48.73            | 51.27            | 32.06                              | 67.94                                 | 84.70               | 6.78             | 6.78             | 1.14                                 | 0.58                         | 0.02               | 85.61                | 1.82            | 5.85                            | 6.63                          | 0.03              | 0.02           | 0.01                                | 0.00              | 0.03               |
| கிராம நகரம்<br>Urban                             | 17,430   | 8,930            | 8,500            | 4,716                              | 12,714                                | 14,926              | 411              | 785              | 981                                  | 313                          | 14                 | 15,882               | 629             | 153                             | 528                           | 58                | 58             | 20                                  | 1                 | 101                |
| கிராம ரூரல்<br>Rural                             | 706,726  | 343,084          | 363,642          | 224,996                            | 481,730                               | 638,311             | 8,375            | 51,793           | 4,738                                | 3,419                        | 90                 | 644,513              | 5,335           | 5,507                           | 50,923                        | 144               | 115            | 36                                  | 8                 | 145                |
| பொருந்தோட்டம்<br>Estate                          | 55,618   | 27,984           | 27,634           | 20,320                             | 35,298                                | 7,257               | 44,097           | 294              | 3,170                                | 755                          | 45                 | 7,141                | 8,199           | 39,987                          | 248                           | 7                 | 15             | 0                                   | 0                 | 21                 |
| <b>மொத்தம் Total</b>                             | <b>16,864,687</b>                                | <b>8,343,363</b> | <b>8,521,324</b> | <b>5,551,889</b>                   | <b>11,312,798</b>                     | <b>12,936,915</b>   | <b>1,330,584</b> | <b>1,425,698</b> | <b>1,021,997</b>                     | <b>140,483</b>               | <b>9,010</b>       | <b>13,815,471</b>    | <b>730,233</b>  | <b>855,891</b>                  | <b>1,351,434</b>              | <b>34,583</b>     | <b>47,565</b>  | <b>8,837</b>                        | <b>1,775</b>      | <b>18,898</b>      |
|  | 100.0  | 49.47            | 50.53            | 32.92                              | 67.08                                 | 76.71               | 7.89             | 8.45             | 6.06                                 | 0.83                         | 0.05               | 81.92                | 4.33            | 5.08                            | 8.01                          | 0.21              | 0.28           | 0.05                                | 0.01              | 0.11               |
| கிராம நகரம்<br>Urban                             | 2,467,171  | 1,246,983        | 1,220,188        | 723,711                            | 1,743,460                             | 1,307,274           | 295,898          | 492,048          | 311,901                              | 56,122                       | 3,928              | 1,569,685            | 340,386         | 50,127                          | 454,641                       | 15,955            | 22,325         | 1,619                               | 1,121             | 11,312             |
| கிராம ரூரல்<br>Rural                             | 13,496,803                                       | 6,650,596        | 6,846,207        | 4,488,770                          | 9,008,033                             | 11,533,682          | 310,010          | 923,519          | 659,625                              | 65,929                       | 4,038              | 12,149,805           | 290,106         | 109,396                         | 889,199                       | 18,271            | 24,918         | 7,151                               | 635               | 7,322              |
| பொருந்தோட்டம்<br>Estate                          | 900,713  | 445,784          | 454,929          | 339,408                            | 561,305                               | 95,959              | 724,676          | 10,131           | 50,471                               | 18,432                       | 1,044              | 95,981               | 99,741          | 696,368                         | 7,594                         | 357               | 322            | 67                                  | 19                | 264                |

- சாபதம், இலங்கை மற்றும் கிளிநொச்சி பகுதிகளில் மக்களின் எண்ணிக்கை கண்காணிக்கப்படவில்லை.  
- யாழ்ப்பாணம், முல்லைத்தீவு, கிளிநொச்சி மாவட்டங்களில் கண்காணிக்கப்படும் நடவடிக்கைகள் நடைபெறவில்லை.  
- In Jaffna, Mullaitivu and Kilinochchi districts, no enumeration was done.

\* மன்னார் தேசிய அளவின் படி மாவட்டம் 5 பிரதேச செயலாளர் பிரிவுகளில் ஒரு பிரிவில் மூன்று கண்காணிக்கப்படும், வவுனியா மாவட்டத்தில் 4 பிரதேச செயலாளர் பிரிவுகளில் 1 பிரிவில் மூன்று கண்காணிக்கப்படும், 2 பிரிவுகளில் மூன்று கண்காணிக்கப்படும் மட்டக்களப்பு மாவட்டத்தில் 12 பிரதேச செயலாளர் பிரிவுகளில் 5 பிரிவுகளில் மூன்று கண்காணிக்கப்படும், 6 பிரிவுகளில் மூன்று கண்காணிக்கப்படும், திருகோணமலை மாவட்டத்தில் 11 பிரதேச செயலாளர் பிரிவுகளில் 7 பிரிவுகளில் மூன்று கண்காணிக்கப்படும், 2 பிரிவுகளில் மூன்று கண்காணிக்கப்படும் நடைபெற்றுள்ளது. இம் மாவட்டங்களில் மூன்று கண்காணிக்கப்படும் நடவடிக்கைகள் தரப்படவில்லை.

\* மன்னார் மாவட்டத்தில் 5 பிரதேச செயலாளர் பிரிவுகளில் ஒரு பிரிவில் மூன்று கண்காணிக்கப்படும், வவுனியா மாவட்டத்தில் 4 பிரதேச செயலாளர் பிரிவுகளில் 1 பிரிவில் மூன்று கண்காணிக்கப்படும், 2 பிரிவுகளில் மூன்று கண்காணிக்கப்படும் மட்டக்களப்பு மாவட்டத்தில் 12 பிரதேச செயலாளர் பிரிவுகளில் 5 பிரிவுகளில் மூன்று கண்காணிக்கப்படும், 6 பிரிவுகளில் மூன்று கண்காணிக்கப்படும், திருகோணமலை மாவட்டத்தில் 11 பிரதேச செயலாளர் பிரிவுகளில் 7 பிரிவுகளில் மூன்று கண்காணிக்கப்படும், 2 பிரிவுகளில் மூன்று கண்காணிக்கப்படும் நடைபெற்றுள்ளது. இம் மாவட்டங்களில் மூன்று கண்காணிக்கப்படும் நடவடிக்கைகள் தரப்படவில்லை.

\* In Mannar District, out of 5 D.S. Divisions only one was enumerated partially. In Vavuniya District, out of 4 D.S. Divisions, one was enumerated completely and 2 were enumerated partially. In Batticaloa District, out of 12 D.S. Divisions, 5 were enumerated completely and 6 were enumerated partially. In Trincomalee District, out of 11 D.S. Divisions, 7 were enumerated completely and two were enumerated partially. The data are not included for these districts due to incomplete enumeration.

வடிவம் 2: பதினாறு வயதுக்கு கீழானவர்களின், பாலினம் (அகவை 18 க்கு கீழானவர்கள் 18 க்கு மேல்), சமயம், சனநிலை, இன அடையாளம் (18 வயதுக்குக் குறைந்த, 18 வயதும் அதற்கு மேற்பட்டதும்), சமய, இன அடையாளம் நகரம் பிரிவுக்கான சனத்தொகை  
 Table 2: Population by Sex, Age (Under 18 years & over), Religion, Ethnicity according to Urban Area

| தேசிய இன அடையாளம்<br>District and Urban Area                                    | மொத்த மக்களின் எண்ணிக்கை<br>Total no. of persons | பாலினம்<br>Sex |                | வயது<br>Age                           |  | சமயம்<br>Religion   |                 |                  |                                      |                              |                    |                     | சனநிலை<br>Ethnicity                |                                 |  |                    |                   |                                     |                     |              |
|---|--|----------------|----------------|---------------------------------------|--|---------------------|-----------------|------------------|--------------------------------------|------------------------------|--------------------|---------------------|------------------------------------|---------------------------------|--|--------------------|-------------------|-------------------------------------|---------------------|--------------|
|   |  | ஆண்<br>Male    | பெண்<br>Female | 18 க்கு கீழானவர்கள்<br>Under 18 years | 18 வயதும் அதற்கு மேற்பட்டவர்கள்<br>18 years and over | பௌத்தம்<br>Buddhist | ஹிந்து<br>Hindu | இசுலாம்<br>Islam | ரோமன் கத்தோலிக்கம்<br>Roman Catholic | பிற சமயம்<br>Other Christian | பிற சமயம்<br>Other | சிங்கள<br>Sinhalese | இலங்கைத் தமிழர்<br>Sri Lanka Tamil | இந்தியத் தமிழர்<br>Indian Tamil | இலங்கைச் சிறுமக்கள்<br>Sri Lanka Minor | புறநாடு<br>Burgher | மலையாளர்<br>Malay | இலங்கைச் செட்டி<br>Sri Lanka Chetty | பிற சனநிலை<br>Other |              |
| <b>கொழும்பு மாவட்ட நகர சனத்தொகை</b><br><b>Colombo District Urban Population</b> | <b>1,221,904</b>                                 | <b>631,013</b> | <b>590,891</b> | <b>336,168</b>                        | <b>885,736</b>                                       | <b>639,571</b>      | <b>184,565</b>  | <b>218,084</b>   | <b>138,264</b>                       | <b>38,422</b>                | <b>2,998</b>       | <b>742,548</b>      | <b>232,589</b>                     | <b>19,418</b>                   | <b>191,150</b>                         | <b>11,168</b>      | <b>14,525</b>     | <b>1,042</b>                        | <b>652</b>          | <b>8,812</b> |
| கொழும்பு மாநகர சபை<br>Colombo Municipal Council                                 | 642,163  | 341,928        | 300,235        | 180,509                               | 461,654  | 230,961             | 146,316         | 173,754          | 74,736                               | 14,553                       | 1,843              | 265,657             | 185,672                            | 13,968                          | 153,299                                | 5,273              | 11,149            | 740                                 | 471                 | 5,934        |
| தெஹ்லாவளை-சல்கிசை மாநகர சபை<br>Dehiwala-Mount Lavinia Municipal Council         | 209,787  | 104,307        | 105,480        | 53,444                                | 156,343  | 143,560             | 18,696          | 23,289           | 16,474                               | 7,134                        | 634                | 158,070             | 22,737                             | 2,060                           | 20,357                                 | 3,373              | 1,269             | 203                                 | 108                 | 1,610        |
| மொறட்டுவை மாநகர சபை<br>Moratuwa Municipal Council                               | 177,190  | 86,583         | 90,607         | 51,004                                | 126,186  | 124,505             | 3,367           | 3,311            | 33,883                               | 11,806                       | 318                | 168,324             | 4,433                              | 375                             | 2,452                                  | 734                | 520               | 29                                  | 8                   | 315          |
| ஸ்ரீ சயவர்தனபுர கோட்டை மாநகர சபை<br>Sri Jayawardanapura Kotte Municipal Council | 115,826  | 59,084         | 56,742         | 27,329                                | 88,497   | 93,364              | 4,550           | 5,465            | 8,659                                | 3,618                        | 170                | 101,331             | 6,583                              | 786                             | 4,031                                  | 1,367              | 919               | 65                                  | 57                  | 687          |
| கொலன்னாவை நகர சபை<br>Kolonnawa Urban Council                                    | 55,341   | 28,048         | 27,293         | 17,876                                | 37,465   | 30,375              | 9,069           | 11,756           | 3,227                                | 900                          | 14                 | 31,498              | 11,206                             | 820                             | 10,517                                 | 391                | 663               | 4                                   | 6                   | 236          |
| சிதாபவாக்கபுர நகர சபை<br>Seethawakapura Urban Council                           | 21,597   | 11,063         | 10,534         | 6,006                                 | 15,591   | 16,806              | 2,567           | 509              | 1,285                                | 411                          | 19                 | 17,668              | 1,958                              | 1,409                           | 494                                    | 30                 | 5                 | 1                                   | 2                   | 30           |
| <b>கம்பஹா மாவட்ட நகர சனத்தொகை</b><br><b>Gampaha District Urban Population</b>   | <b>301,699</b>                                   | <b>144,706</b> | <b>156,993</b> | <b>81,908</b>                         | <b>219,791</b>                                       | <b>121,728</b>      | <b>19,972</b>   | <b>26,382</b>    | <b>124,342</b>                       | <b>9,012</b>                 | <b>263</b>         | <b>242,225</b>      | <b>27,218</b>                      | <b>2,662</b>                    | <b>25,314</b>                          | <b>1,674</b>       | <b>1,006</b>      | <b>424</b>                          | <b>422</b>          | <b>754</b>   |
| நீர்கொழும்பு மாநகர சபை<br>Negombo Municipal Council                             | 121,933  | 60,657         | 61,276         | 39,138                                | 82,795   | 17,288              | 10,614          | 17,341           | 73,515                               | 3,031                        | 144                | 86,788              | 14,711                             | 1,428                           | 17,160                                 | 575                | 255               | 207                                 | 393                 | 416          |
| கம்பஹா நகர சபை<br>Gampaha Urban Council   | 9,438  | 4,614          | 4,824          | 2,124                                 | 7,314  | 8,623               | 196             | 48               | 510                                  | 61                           | 0                  | 9,050               | 290                                | 26                              | 41                                     | 21                 | 2                 | 0                                   | 1                   | 7            |
| சூ-எல நகர சபை<br>Ja-Ela Urban Council   | 30,910   | 15,011         | 15,899         | 9,001                                 | 21,909   | 6,095               | 778             | 148              | 23,026                               | 803                          | 60                 | 28,601              | 1,429                              | 236                             | 210                                    | 295                | 67                | 32                                  | 3                   | 37           |
| கட்டுநாயக்க-சீதுவை நகர சபை<br>Katunayaka-Seeduwu Urban Council                  | 73,025   | 30,102         | 42,923         | 12,726                                | 60,299   | 52,581              | 471             | 471              | 15,386                               | 4,074                        | 42                 | 71,597              | 635                                | 109                             | 284                                    | 174                | 99                | 20                                  | 14                  | 93           |
| மினுவாங்கொடை நகர சபை<br>Minuwangoda Urban Council                               | 7,661  | 3,933          | 3,728          | 2,093                                 | 5,568  | 6,109               | 140             | 576              | 801                                  | 35                           | 0                  | 6,937               | 160                                | 64                              | 478                                    | 7                  | 10                | 0                                   | 0                   | 5            |
| பேலியகொடை நகர சபை<br>Peliyagoda Urban Council                                   | 29,880   | 15,431         | 14,449         | 8,173                                 | 21,707   | 23,047              | 2,515           | 1,856            | 2,141                                | 320                          | 1                  | 23,948              | 3,412                              | 200                             | 1,669                                  | 300                | 195               | 96                                  | 5                   | 55           |
| வத்தளை-மாபோலா நகர சபை<br>Wattala-Mabola Urban Council                           | 28,852   | 14,958         | 13,894         | 8,653                                 | 20,199   | 7,985               | 5,258           | 5,942            | 8,963                                | 688                          | 16                 | 15,304              | 6,581                              | 599                             | 5,472                                  | 302                | 378               | 69                                  | 6                   | 141          |



பட்டியல் 2: பரந்தொலைவு  
அட்டவணை 2: தொட்டி.  
Table 2: Contd.

| தேசிய அளவிலும் உள்ள மாவட்டங்களும் நகரப் பிரிவுகளும்<br>District and Urban Area | மொத்த மக்களின் எண்ணிக்கை<br>Total no. of persons | பாலினப் பிரிவு<br>Sex |                | வயது வகுப்புகள்<br>Age             |   |                     | மதம்<br>Religion |                  |                                      |                             |                   |                     | இனம்<br>Ethnicity |                    |               |                   |                |                     |                     |                        |
|--|--|-----------------------|----------------|------------------------------------|---|---------------------|------------------|------------------|--------------------------------------|-----------------------------|-------------------|---------------------|-------------------|--------------------|---------------|-------------------|----------------|---------------------|---------------------|------------------------|
|  |  | ஆண்<br>Male           | பெண்<br>Female | 18 வயதிற்கு கீழ்<br>Under 18 years | 18 வயது முதல் 18 வயதுக்கு மேல்<br>18 years and over | பௌத்தம்<br>Buddhist | ஹிந்து<br>Hindu  | இசுலாம்<br>Islam | ரோமன் கத்தோலிக்கம்<br>Roman Catholic | பிற மதம்<br>Other Christian | பிற மதம்<br>Other | சிங்கள<br>Sinhalese | தமிழர்<br>Tamil   | இந்தியர்<br>Indian | மூலம்<br>Moor | புறவர்<br>Burgher | மலாய்<br>Malay | சீலோன்<br>Sri Lanka | சீலோன்<br>Sri Lanka | பரந்தொலைவு<br>Bharatha |
| <b>பரந்தொலைவு மாவட்டம்</b><br><b>Kalutara District Urban Population</b>        | <b>112,715</b>                                   | <b>55,742</b>         | <b>56,973</b>  | <b>33,855</b>                      | <b>78,860</b>                                       | <b>69,832</b>       | <b>1,248</b>     | <b>35,397</b>    | <b>5,622</b>                         | <b>586</b>                  | <b>30</b>         | <b>75,343</b>       | <b>1,494</b>      | <b>635</b>         | <b>34,960</b> | <b>124</b>        | <b>85</b>      | <b>20</b>           | <b>8</b>            | <b>46</b>              |
| கேரட்டி நகரம்<br>Beruwala Urban Council  | 33,053   | 16,609                | 16,444         | 12,367                             | 20,686  | 6,259               | 337              | 25,451           | 989                                  | 17                          | 0                 | 7,199               | 410               | 249                | 25,177        | 3                 | 2              | 0                   | 0                   | 13                     |
| ஹொராண நகரம்<br>Horana Urban Council  | 9,149  | 4,470                 | 4,679          | 2,198                              | 6,951   | 8,822               | 185              | 28               | 73                                   | 41                          | 0                 | 8,815               | 258               | 59                 | 9             | 2                 | 3              | 0                   | 0                   | 3                      |
| கலுதரா நகரம்<br>Kalutara Urban Council   | 37,081   | 18,530                | 18,551         | 11,087                             | 25,994  | 23,294              | 471              | 9,627            | 3,504                                | 179                         | 6                 | 26,552              | 582               | 252                | 9,583         | 66                | 15             | 9                   | 2                   | 20                     |
| பானடூரா நகரம்<br>Panadura Urban Council  | 33,432   | 16,133                | 17,299         | 8,203                              | 25,229  | 31,457              | 255              | 291              | 1,056                                | 349                         | 24                | 32,777              | 244               | 75                 | 191           | 53                | 65             | 11                  | 6                   | 10                     |
| <b>கண்டி மாவட்டம்</b><br><b>Kandy District Urban Population</b>                | <b>156,923</b>                                   | <b>77,432</b>         | <b>79,491</b>  | <b>48,997</b>                      | <b>107,926</b>                                      | <b>95,288</b>       | <b>18,719</b>    | <b>33,008</b>    | <b>7,212</b>                         | <b>2,402</b>                | <b>294</b>        | <b>99,806</b>       | <b>14,118</b>     | <b>9,050</b>       | <b>30,876</b> | <b>988</b>        | <b>1,250</b>   | <b>21</b>           | <b>12</b>           | <b>802</b>             |
| கண்டி மாநகரம்<br>Kandy Municipal Council                                       | 110,049  | 54,833                | 55,216         | 33,213                             | 76,836  | 73,622              | 11,554           | 16,873           | 5,781                                | 1,933                       | 286               | 77,560              | 9,427             | 5,245              | 15,328        | 810               | 931            | 13                  | 12                  | 723                    |
| கம்பளை நகரம்<br>Gampola Urban Council  | 24,283   | 11,667                | 12,616         | 8,420                              | 15,863  | 10,081              | 2,801            | 10,654           | 552                                  | 194                         | 1                 | 10,359              | 1,962             | 1,268              | 10,441        | 53                | 177            | 6                   | 0                   | 17                     |
| கடூகன்னா நகரம்<br>Kadugannawa Urban Council                                    | 1,215  | 640                   | 575            | 364                                | 851   | 872                 | 46               | 251              | 43                                   | 3                           | 0                 | 916                 | 40                | 2                  | 251           | 4                 | 0              | 2                   | 0                   | 0                      |
| நாவலப்பிட்டி நகரம்<br>Nawawalapitiya Urban Council                             | 13,533   | 6,543                 | 6,990          | 4,539                              | 8,994   | 4,435               | 3,524            | 4,683            | 686                                  | 198                         | 7                 | 4,627               | 1,889             | 2,198              | 4,512         | 111               | 137            | 0                   | 0                   | 59                     |
| வத்தேகம் நகரம்<br>Wattegama Urban Council                                      | 7,843  | 3,749                 | 4,094          | 2,461                              | 5,382   | 6,278               | 794              | 547              | 150                                  | 74                          | 0                 | 6,344               | 800               | 337                | 344           | 10                | 5              | 0                   | 0                   | 3                      |
| <b>மாதலே மாவட்டம்</b><br><b>Matale District Urban Population</b>               | <b>36,352</b>                                    | <b>17,537</b>         | <b>18,815</b>  | <b>12,054</b>                      | <b>24,298</b>                                       | <b>16,301</b>       | <b>7,581</b>     | <b>10,838</b>    | <b>1,198</b>                         | <b>423</b>                  | <b>11</b>         | <b>16,870</b>       | <b>5,707</b>      | <b>2,688</b>       | <b>10,690</b> | <b>202</b>        | <b>111</b>     | <b>16</b>           | <b>1</b>            | <b>67</b>              |
| மாதலே மாநகரம்<br>Matale Municipal Council                                      | 36,352   | 17,537                | 18,815         | 12,054                             | 24,298  | 16,301              | 7,581            | 10,838           | 1,198                                | 423                         | 11                | 16,870              | 5,707             | 2,688              | 10,690        | 202               | 111            | 16                  | 1                   | 67                     |
| <b>நுவரெலியா மாவட்டம்</b><br><b>Nuwara Eliya District Urban Population</b>     | <b>43,050</b>                                    | <b>21,959</b>         | <b>21,091</b>  | <b>14,037</b>                      | <b>29,013</b>                                       | <b>17,624</b>       | <b>15,533</b>    | <b>5,222</b>     | <b>3,649</b>                         | <b>949</b>                  | <b>73</b>         | <b>19,157</b>       | <b>9,557</b>      | <b>9,101</b>       | <b>4,629</b>  | <b>188</b>        | <b>298</b>     | <b>3</b>            | <b>8</b>            | <b>109</b>             |
| நுவரெலியா மாநகரம்<br>Nuwara Eliya Municipal Council                            | 25,049   | 12,672                | 12,377         | 8,290                              | 16,759  | 12,066              | 7,470            | 2,255            | 2,557                                | 641                         | 60                | 13,568              | 5,242             | 3,791              | 2,075         | 137               | 145            | 3                   | 2                   | 86                     |
| ஹட்டன்-டிகோயா நகரம்<br>Hatton-Dickoya Urban Council                            | 14,255   | 7,225                 | 7,030          | 4,689                              | 9,566   | 3,790               | 6,606            | 2,676            | 927                                  | 243                         | 13                | 3,752               | 3,278             | 4,713              | 2,309         | 33                | 141            | 0                   | 6                   | 23                     |
| தலவாகல்-லிந்துலா நகரம்<br>Talawakelle-Lindula Urban Council                    | 3,746  | 2,062                 | 1,684          | 1,058                              | 2,688   | 1,768               | 1,457            | 291              | 165                                  | 65                          | 0                 | 1,837               | 1,037             | 597                | 245           | 18                | 12             | 0                   | 0                   | 0                      |

பிழை 2: ஊரின் பிழை  
அட்டவணை 2: தொடர்ச்சி.  
Table 2: Contd.

| பிழைப்பகுதி மற்றும் நகரப் பிரிவு<br>District and Urban Area                               | மொத்த மக்கள்தொகை<br>Total no. of persons | பாலினம்<br>Sex |                | வயது<br>Age                        |                                       | மதம்<br>Religion    |                 |                  |                                      |                             |                   |                                    |                                 | இனம்<br>Ethnicity                 |                   |                 |                                     |                   |                |           |
|---|--|----------------|----------------|------------------------------------|---------------------------------------|---------------------|-----------------|------------------|--------------------------------------|-----------------------------|-------------------|------------------------------------|---------------------------------|-----------------------------------|-------------------|-----------------|-------------------------------------|-------------------|----------------|-----------|
|   |  | ஆண்<br>Male    | பெண்<br>Female | 18 வயதிற்கு கீழ்<br>Under 18 years | 18 வயதிற்கு மேல்<br>18 years and over | பௌத்தம்<br>Buddhist | ஹிந்து<br>Hindu | இசுலாம்<br>Islam | ரோமன் கத்தோலிக்கம்<br>Roman Catholic | பிற மதம்<br>Other Christian | பிற மதம்<br>Other | இலங்கைத் தமிழர்<br>Sri Lanka Tamil | இந்தியத் தமிழர்<br>Indian Tamil | இலங்கைச் சீமான்<br>Sri Lanka Moor | புறவர்<br>Burgher | மலாயர்<br>Malay | இலங்கைச் சீமான்<br>Sri Lanka Chetty | பிறர்<br>Bharatha | பிறர்<br>Other |           |
| <b>காலி மாவட்ட நகர நகரச் சனத்தொகை</b><br><b>Galle District Urban Population</b>           | <b>110,654</b>                           | <b>54,918</b>  | <b>55,736</b>  | <b>35,367</b>                      | <b>75,287</b>                         | <b>84,671</b>       | <b>1,255</b>    | <b>23,568</b>    | <b>905</b>                           | <b>224</b>                  | <b>31</b>         | <b>85,659</b>                      | <b>1,125</b>                    | <b>268</b>                        | <b>23,253</b>     | <b>170</b>      | <b>65</b>                           | <b>35</b>         | <b>5</b>       | <b>74</b> |
| காலி மாநகர சபை<br>Galle Municipal Council   | 90,934                                   | 45,384         | 45,550         | 29,391                             | 61,543                                | 65,136              | 1,123           | 23,547           | 890                                  | 208                         | 30                | 66,114                             | 989                             | 255                               | 23,234            | 170             | 58                                  | 35                | 5              | 74        |
| அம்பலங்கொடை நகர சபை<br>Ambalangoda Urban Council  | 19,720                                   | 9,534          | 10,186         | 5,976                              | 13,744                                | 19,535              | 132             | 21               | 15                                   | 16                          | 1                 | 19,545                             | 136                             | 13                                | 19                | 0               | 7                                   | 0                 | 0              | 0         |
| <b>மாதர ஊரின் மக்கள்தொகை</b><br><b>Matara District Urban Population</b>                   | <b>64,539</b>                            | <b>31,518</b>  | <b>33,021</b>  | <b>20,513</b>                      | <b>44,026</b>                         | <b>53,132</b>       | <b>395</b>      | <b>10,468</b>    | <b>344</b>                           | <b>184</b>                  | <b>16</b>         | <b>53,600</b>                      | <b>387</b>                      | <b>56</b>                         | <b>10,410</b>     | <b>29</b>       | <b>43</b>                           | <b>0</b>          | <b>0</b>       | <b>14</b> |
| மாதர நகர சபை<br>Matara Urban Council  | 42,756                                   | 20,854         | 21,902         | 12,899                             | 29,857                                | 37,707              | 241             | 4,343            | 291                                  | 158                         | 16                | 38,106                             | 238                             | 49                                | 4,285             | 24              | 43                                  | 0                 | 0              | 11        |
| வெலிகம நகர சபை<br>Weligama Urban Council  | 21,783                                   | 10,664         | 11,119         | 7,614                              | 14,169                                | 15,425              | 154             | 6,125            | 53                                   | 26                          | 0                 | 15,494                             | 149                             | 7                                 | 6,125             | 5               | 0                                   | 0                 | 0              | 3         |
| <b>ஹம்பாந்தொட்டை மாவட்ட நகரச் சனத்தொகை</b><br><b>Hambantota District Urban Population</b> | <b>21,671</b>                            | <b>11,234</b>  | <b>10,437</b>  | <b>7,021</b>                       | <b>14,650</b>                         | <b>15,075</b>       | <b>469</b>      | <b>5,832</b>     | <b>142</b>                           | <b>129</b>                  | <b>24</b>         | <b>15,185</b>                      | <b>590</b>                      | <b>41</b>                         | <b>2,414</b>      | <b>54</b>       | <b>3,320</b>                        | <b>0</b>          | <b>0</b>       | <b>67</b> |
| ஹம்பாந்தொட்டை நகர சபை<br>Hambantota Urban Council   | 11,213                                   | 5,726          | 5,487          | 3,854                              | 7,359                                 | 5,646               | 395             | 5,015            | 86                                   | 55                          | 16                | 5,642                              | 505                             | 29                                | 1,653             | 22              | 3,308                               | 0                 | 0              | 54        |
| தங்காலை நகர சபை<br>Tangalle Urban Council   | 10,458                                   | 5,508          | 4,950          | 3,167                              | 7,291                                 | 9,429               | 74              | 817              | 56                                   | 74                          | 8                 | 9,543                              | 85                              | 12                                | 761               | 32              | 12                                  | 0                 | 0              | 13        |
| <b>அம்பாரை மாவட்ட நகரச் சனத்தொகை</b><br><b>Ampara District Urban Population</b>           | <b>112,422</b>                           | <b>55,280</b>  | <b>57,142</b>  | <b>43,713</b>                      | <b>68,709</b>                         | <b>17,147</b>       | <b>24,264</b>   | <b>67,373</b>    | <b>2,474</b>                         | <b>1,155</b>                | <b>9</b>          | <b>17,617</b>                      | <b>26,744</b>                   | <b>74</b>                         | <b>67,230</b>     | <b>598</b>      | <b>144</b>                          | <b>1</b>          | <b>1</b>       | <b>13</b> |
| அம்பாரை நகர சபை<br>Ampara Urban Council   | 17,965                                   | 9,113          | 8,852          | 6,956                              | 11,009                                | 16,825              | 118             | 460              | 473                                  | 88                          | 1                 | 17,273                             | 145                             | 2                                 | 324               | 85              | 136                                 | 0                 | 0              | 0         |
| கலமுனை நகர சபை<br>Kalmunai Urban Council  | 94,457                                   | 46,167         | 48,290         | 36,757                             | 57,700                                | 322                 | 24,146          | 66,913           | 2,001                                | 1,067                       | 8                 | 344                                | 26,599                          | 72                                | 66,906            | 513             | 8                                   | 1                 | 1              | 13        |
| <b>கூருநாகல் மாவட்ட நகரச் சனத்தொகை</b><br><b>Kurunegala District Urban Population</b>     | <b>34,719</b>                            | <b>17,829</b>  | <b>16,890</b>  | <b>9,316</b>                       | <b>25,403</b>                         | <b>24,315</b>       | <b>2,493</b>    | <b>5,589</b>     | <b>1,922</b>                         | <b>362</b>                  | <b>38</b>         | <b>26,198</b>                      | <b>2,657</b>                    | <b>263</b>                        | <b>4,997</b>      | <b>184</b>      | <b>381</b>                          | <b>9</b>          | <b>4</b>       | <b>26</b> |
| கூருநாகல் மாநகர சபை<br>Kurunegala Municipal Council                                       | 28,337                                   | 14,409         | 13,928         | 7,716                              | 20,621                                | 19,570              | 2,071           | 4,974            | 1,381                                | 318                         | 23                | 20,874                             | 2,221                           | 249                               | 4,452             | 165             | 349                                 | 5                 | 1              | 21        |
| கூலியாப்பிட்டி நகர சபை<br>Kuliyaipitiya Urban Council                                     | 6,382                                    | 3,420          | 2,962          | 1,600                              | 4,782                                 | 4,745               | 422             | 615              | 541                                  | 44                          | 15                | 5,324                              | 436                             | 14                                | 545               | 19              | 32                                  | 4                 | 3              | 5         |

பிடி 2: ஊழிவெளி  
அட்டவணை 2: தொட்டர்ச்சி.  
Table 2: Contd.

| புள்ளிப்பெயர்<br>District and Urban Area  | மொத்த<br>Total no. of persons | புள்ளிப்பெயர்<br>Sex |                  | வயது<br>Age                   |                                  | சமயம்<br>Religion   |                 |                  |                                      |                              |                    |                     | புள்ளிப்பெயர்<br>Ethnicity         |                                 |                                  |                    |                 |                                    |                     |                    |
|---|-------------------------------|----------------------|------------------|-------------------------------|----------------------------------|---------------------|-----------------|------------------|--------------------------------------|------------------------------|--------------------|---------------------|------------------------------------|---------------------------------|----------------------------------|--------------------|-----------------|------------------------------------|---------------------|--------------------|
|   |                               | ஆண்<br>Male          | பெண்<br>Female   | 18 வயதிற்கு<br>Under 18 years | 18 வயதிற்கு<br>18 years and over | பௌத்தம்<br>Buddhist | ஹிந்து<br>Hindu | இசுலாம்<br>Islam | ரோமன் கத்தோலிக்கம்<br>Roman Catholic | பிற சமயம்<br>Other Christian | பிற சமயம்<br>Other | சிங்கள<br>Sinhalese | இலங்கைத் தமிழர்<br>Sri Lanka Tamil | இந்தியத் தமிழர்<br>Indian Tamil | இலங்கைச் சீமனை<br>Sri Lanka Moor | புறநாடு<br>Burgher | மலாயர்<br>Malay | இலங்கைச் சீமனை<br>Sri Lanka Chetty | புறநாடு<br>Bharatha | பிற சமயம்<br>Other |
| <b>புத்தளம் மாவட்ட நகர சமூகத்தொகை</b><br><b>Puttalam District Urban Population</b>          | <b>65,072</b>                 | <b>31,983</b>        | <b>33,089</b>    | <b>24,483</b>                 | <b>40,589</b>                    | <b>8,247</b>        | <b>6,212</b>    | <b>29,456</b>    | <b>20,523</b>                        | <b>604</b>                   | <b>30</b>          | <b>27,331</b>       | <b>7,567</b>                       | <b>458</b>                      | <b>29,060</b>                    | <b>183</b>         | <b>362</b>      | <b>16</b>                          | <b>3</b>            | <b>92</b>          |
| சிலாபம் நகர சபை<br>Chilaw Urban Council   | 24,105                        | 11,763               | 12,342           | 7,748                         | 16,357                           | 3,825               | 2,049           | 1,750            | 16,184                               | 282                          | 15                 | 19,665              | 2,525                              | 196                             | 1,463                            | 28                 | 139             | 2                                  | 3                   | 84                 |
| புத்தளம் நகர சபை<br>Puttalam Urban Council  | 40,967                        | 20,220               | 20,747           | 16,735                        | 24,232                           | 4,422               | 4,163           | 27,706           | 4,339                                | 322                          | 15                 | 7,666               | 5,042                              | 262                             | 27,597                           | 155                | 223             | 14                                 | 0                   | 8                  |
| <b>அனுராத்தபுரம் மாவட்ட நகர சமூகத்தொகை</b><br><b>Anuradhapura District Urban Population</b> | <b>56,632</b>                 | <b>31,389</b>        | <b>25,243</b>    | <b>15,863</b>                 | <b>40,769</b>                    | <b>50,520</b>       | <b>701</b>      | <b>3,950</b>     | <b>1,245</b>                         | <b>196</b>                   | <b>20</b>          | <b>51,775</b>       | <b>850</b>                         | <b>45</b>                       | <b>3,825</b>                     | <b>55</b>          | <b>45</b>       | <b>1</b>                           | <b>0</b>            | <b>36</b>          |
| அனுராத்தபுரம் நகர சபை<br>Anuradhapura Urban Council   | 56,632                        | 31,389               | 25,243           | 15,863                        | 40,769                           | 50,520              | 701             | 3,950            | 1,245                                | 196                          | 20                 | 51,775              | 850                                | 45                              | 3,825                            | 55                 | 45              | 1                                  | 0                   | 36                 |
| <b>பட்டல் மலை நகர சமூகத்தொகை</b><br><b>Badulla District Urban Population</b>                | <b>53,018</b>                 | <b>26,281</b>        | <b>26,737</b>    | <b>17,757</b>                 | <b>35,261</b>                    | <b>34,234</b>       | <b>7,914</b>    | <b>8,680</b>     | <b>1,517</b>                         | <b>632</b>                   | <b>41</b>          | <b>35,012</b>       | <b>5,003</b>                       | <b>4,239</b>                    | <b>7,848</b>                     | <b>123</b>         | <b>580</b>      | <b>3</b>                           | <b>3</b>            | <b>207</b>         |
| பட்டல் மலை நகர சபை<br>Badulla Municipal Council   | 40,920                        | 19,921               | 20,999           | 13,430                        | 27,490                           | 29,385              | 4,051           | 6,186            | 878                                  | 395                          | 25                 | 29,960              | 2,717                              | 1,989                           | 5,519                            | 89                 | 506             | 3                                  | 3                   | 134                |
| பண்டாரவளை நகர சபை<br>Bandarawela Urban Council  | 7,318                         | 3,939                | 3,379            | 2,539                         | 4,779                            | 3,540               | 1,922           | 1,305            | 401                                  | 144                          | 6                  | 3,737               | 1,280                              | 968                             | 1,154                            | 32                 | 74              | 0                                  | 0                   | 73                 |
| ஹப்பத்தளை நகர சபை<br>Haputale Urban Council   | 4,780                         | 2,421                | 2,359            | 1,788                         | 2,992                            | 1,309               | 1,941           | 1,189            | 238                                  | 93                           | 10                 | 1,315               | 1,006                              | 1,282                           | 1,175                            | 2                  | 0               | 0                                  | 0                   | 0                  |
| <b>ரத்தினபுரி மாவட்ட நகர சமூகத்தொகை</b><br><b>Ratnapura District Urban Population</b>       | <b>58,371</b>                 | <b>29,232</b>        | <b>29,139</b>    | <b>17,943</b>                 | <b>40,428</b>                    | <b>44,663</b>       | <b>4,166</b>    | <b>7,416</b>     | <b>1,561</b>                         | <b>529</b>                   | <b>36</b>          | <b>45,477</b>       | <b>4,151</b>                       | <b>976</b>                      | <b>7,457</b>                     | <b>157</b>         | <b>52</b>       | <b>8</b>                           | <b>1</b>            | <b>92</b>          |
| ரத்தினபுரி நகர சபை<br>Ratnapura Municipal Council   | 46,309                        | 23,118               | 23,191           | 14,092                        | 32,217                           | 36,772              | 2,934           | 5,339            | 843                                  | 385                          | 36                 | 37,189              | 2,893                              | 599                             | 5,414                            | 129                | 47              | 8                                  | 1                   | 29                 |
| பலாங்கொடை நகர சபை<br>Balangoda Urban Council  | 12,062                        | 6,114                | 5,948            | 3,851                         | 8,211                            | 7,891               | 1,232           | 2,077            | 718                                  | 144                          | 0                  | 8,288               | 1,258                              | 377                             | 2,043                            | 28                 | 5               | 0                                  | 0                   | 63                 |
| <b>கேகலே மாவட்ட நகர சமூகத்தொகை</b><br><b>Kegalle District Urban Population</b>              | <b>17,430</b>                 | <b>8,930</b>         | <b>8,500</b>     | <b>4,716</b>                  | <b>12,714</b>                    | <b>14,926</b>       | <b>411</b>      | <b>785</b>       | <b>981</b>                           | <b>313</b>                   | <b>14</b>          | <b>15,882</b>       | <b>629</b>                         | <b>153</b>                      | <b>528</b>                       | <b>58</b>          | <b>58</b>       | <b>20</b>                          | <b>1</b>            | <b>101</b>         |
| கேகலே நகர சபை<br>Kegalle Urban Council  | 17,430                        | 8,930                | 8,500            | 4,716                         | 12,714                           | 14,926              | 411             | 785              | 981                                  | 313                          | 14                 | 15,882              | 629                                | 153                             | 528                              | 58                 | 58              | 20                                 | 1                   | 101                |
| <b>மொத்த நகர சமூகத்தொகை</b><br><b>Total Urban Population</b>                                | <b>2,467,171</b>              | <b>1,246,983</b>     | <b>1,220,188</b> | <b>723,711</b>                | <b>1,743,460</b>                 | <b>1,307,274</b>    | <b>295,898</b>  | <b>492,048</b>   | <b>311,901</b>                       | <b>56,122</b>                | <b>3,928</b>       | <b>1,569,685</b>    | <b>340,386</b>                     | <b>50,127</b>                   | <b>454,641</b>                   | <b>15,955</b>      | <b>22,325</b>   | <b>1,619</b>                       | <b>1,121</b>        | <b>11,312</b>      |



වගුව 3.01: ස්ත්‍රී පුරුෂ භාවය, වයස (අවුරුදු 18 ට අඩු සහ අවුරුදු 18 හා ඒට වැඩි), ආගම, ජනවර්ගය අනුව ප්‍රා.ලේ, කොට්ඨාශ සහ අංශවල ජනගහනය: කොළඹ දිස්ත්‍රික්කය  
 අட்டවසන 3.01: ஆண், பெண் பிரிவு, வயது (18 வயதுக்குக் குறைந்த, 18 வயதும் அந்தக்கு மேற்பட்டதும்), சமய, இன ரீதியாக பிரிவு மற்றும் நகர/கிராம/பெருந்தோட்டம் பிரிவுக்கான சனத்தொகை: கொழும்பு மாவட்டம்  
 Table 3.01: Population by Sex, Age (Under 18 years and 18 years & over), Religion, Ethnicity according to D.S. Division and Sector: Colombo District

| ප්‍රා.ලේ, කොට්ඨාශ සහ අංශය<br>பிரதேச செயலாளர் பிரிவும்<br>நகர / கிராம / பெருந்தோட்டம் பிரிவும்<br>D.S. Division and Sector | මුළු පුද්ගලයින් ගණන<br>ஆட்களின் மொத்த எண்ணிக்கை<br>Total no. of persons | ස්ත්‍රී පුරුෂ භාවය<br>ஆண், பெண் பிரிவு<br>Sex |                           | වයස<br>வயது<br>Age   |  | ආගම<br>சமயம்<br>Religion     |                          |                             |   |   |                       | ජන වර්ගය<br>இனம்<br>Ethnicity   |   |   |  |                              |                                |  |                                  |                          |
|---|---|---|---------------------------|--|--|------------------------------|--------------------------|-----------------------------|---|---|-----------------------|---------------------------------|---|---|--|------------------------------|--------------------------------|--|----------------------------------|--------------------------|
|   |   | පුරුෂ<br>ஆண்<br>Male                          | ස්ත්‍රී<br>பெண்<br>Female | අවුරුදු 18 ට අඩු<br>18 வயதுக்குக் குறைந்தவர்<br>Under 18 years | අවුරුදු 18 හා ඒට වැඩි<br>18 வயதுமேற்போகும் -அதற்கு<br>மேற்பட்டோரும்<br>18 years and over | බෞද්ධ<br>பௌத்தம்<br>Buddhist | හින්දු<br>இந்து<br>Hindu | ඉස්ලාම්<br>இசுலாம்<br>Islam | රෝමානු කතෝලික<br>ரோமன் கத்தோலிக்கம்<br>Roman Catholic | වෙනත් ප්‍රධාන<br>ஏனைய கிறித்தவம்<br>Other Christian | වෙනත්<br>பிற<br>Other | සිංහල<br>சிங்களவர்<br>Sinhalese | ශ්‍රී ලංකා දෙමළ<br>இலங்கைத் தமிழர்<br>Sri Lanka Tamil | ඉන්දියානු දෙමළ<br>இந்தியத் தமிழர்<br>Indian Tamil | ශ්‍රී ලංකා ජාතික<br>இலங்கைக் கரண்கள்<br>Sri Lanka Moor | බර්මා<br>பரம்புவர்<br>Burmeh | ඉන්දියානු<br>இந்தியர்<br>Malay | ශ්‍රී ලංකා ජාතික<br>இலங்கைக் கரண்கள்<br>Sri Lanka Chetty | භාරත පුරුෂ<br>இந்திய<br>Bharatha | වෙනත්<br>ஏனையவை<br>Other |
| කොළඹ කොළඹ Colombo   | 377,396   | 203,606                                       | 173,790                   | 113,606  | 263,790  | 94,046                       | 89,597                   | 134,271                     | 52,229  | 6,627   | 626                   | 117,090                         | 117,510   | 7,946   | 120,109  | 3,380                        | 8,680                          | 479  | 138                              | 2,064                    |
| නාගරික නகரம் Urban  | 377,396   | 203,606                                       | 173,790                   | 113,606  | 263,790  | 94,046                       | 89,597                   | 134,271                     | 52,229  | 6,627   | 626                   | 117,090                         | 117,510   | 7,946   | 120,109  | 3,380                        | 8,680                          | 479  | 138                              | 2,064                    |
| දෙහිවල-මල්කිස්සා தென்கிழக்கு-சல்கிசை<br>Dehiwala-Mount Lavinia  | 209,787   | 104,307                                       | 105,480                   | 53,444   | 156,343  | 143,560                      | 18,696                   | 23,289                      | 16,474  | 7,134   | 634                   | 158,070                         | 22,737  | 2,060   | 20,357   | 3,373                        | 1,269                          | 203  | 108                              | 1,610                    |
| නාගරික නகரம் Urban  | 209,787   | 104,307                                       | 105,480                   | 53,444   | 156,343  | 143,560                      | 18,696                   | 23,289                      | 16,474  | 7,134   | 634                   | 158,070                         | 22,737  | 2,060   | 20,357   | 3,373                        | 1,269                          | 203  | 108                              | 1,610                    |
| හැන්වෙල් ஹன்வல் Hanwell   | 93,569  | 46,761  | 46,808                    | 26,838   | 66,731   | 76,890                       | 6,978                    | 930                         | 7,615   | 1,084   | 72                    | 83,419                          | 4,315   | 4,809   | 887  | 79                           | 27                             | 1  | 2                                | 30                       |
| නාගරික නகரம் Urban  | 21,597  | 11,063  | 10,534                    | 6,006  | 15,591   | 16,806                       | 2,567                    | 509                         | 1,285   | 411   | 19                    | 17,668                          | 1,958   | 1,409   | 494  | 30                           | 5                              | 1  | 2                                | 30                       |
| ග්‍රාමීය கிராமம் Rural  | 66,063  | 32,708  | 33,355                    | 18,850   | 47,213   | 58,883                       | 648                      | 418                         | 5,795   | 271   | 48                    | 64,567                          | 836   | 199   | 391  | 48                           | 22                             | 0  | 0                                | 0                        |
| වතු பெருந்தோட்டம் Estate  | 5,909   | 2,990   | 2,919                     | 1,982  | 3,927  | 1,201                        | 3,763                    | 3                           | 535   | 402   | 5                     | 1,184                           | 1,521   | 3,201   | 2  | 1                            | 0                              | 0  | 0                                | 0                        |
| හොමාගම ஹோமாகம் Homagama   | 183,782   | 91,591  | 92,191                    | 48,253   | 135,529  | 177,313                      | 893                      | 1,464                       | 2,873   | 1,180   | 59                    | 180,094                         | 1,320   | 267   | 613  | 587                          | 792                            | 29   | 11                               | 69                       |
| ග්‍රාමීය கிராமம் Rural  | 183,782   | 91,591  | 92,191                    | 48,253   | 135,529  | 177,313                      | 893                      | 1,464                       | 2,873   | 1,180   | 59                    | 180,094                         | 1,320   | 267   | 613  | 587                          | 792                            | 29   | 11                               | 69                       |
| කඩුවෙල கடுவெல் Kaduwela   | 209,741   | 106,723                                       | 103,018                   | 56,845   | 152,896  | 192,125                      | 2,400                    | 2,812                       | 10,024  | 2,213   | 167                   | 202,210                         | 3,146   | 802   | 1,341  | 972                          | 957                            | 40   | 25                               | 248                      |
| ග්‍රාමීය கிராமம் Rural  | 209,741   | 106,723                                       | 103,018                   | 56,845   | 152,896  | 192,125                      | 2,400                    | 2,812                       | 10,024  | 2,213   | 167                   | 202,210                         | 3,146   | 802   | 1,341  | 972                          | 957                            | 40   | 25                               | 248                      |
| කැස්බෑව கெஸ்பாவ Keskewa   | 207,307   | 101,395                                       | 105,912                   | 55,366   | 151,941  | 195,882                      | 1,365                    | 1,628                       | 6,091   | 2,116   | 225                   | 202,390                         | 1,614   | 320   | 774  | 1,334                        | 655                            | 29   | 20                               | 171                      |
| ග්‍රාමීය கிராமம் Rural  | 207,307   | 101,395                                       | 105,912                   | 55,366   | 151,941  | 195,882                      | 1,365                    | 1,628                       | 6,091   | 2,116   | 225                   | 202,390                         | 1,614   | 320   | 774  | 1,334                        | 655                            | 29   | 20                               | 171                      |
| කොලොන්නාව கொலன்னாவ Kolonnawa  | 160,417   | 80,575  | 79,842                    | 46,749   | 113,668  | 119,885                      | 10,323                   | 21,670                      | 6,912   | 1,577   | 50                    | 124,290                         | 12,657  | 1,097   | 19,103   | 868                          | 1,941                          | 23   | 29                               | 409                      |
| නාගරික නகரம் Urban  | 55,341  | 28,048  | 27,293                    | 17,876   | 37,465   | 30,375                       | 9,069                    | 11,756                      | 3,227   | 900   | 14                    | 31,498                          | 11,206  | 820   | 10,517   | 391                          | 663                            | 4  | 6                                | 236                      |
| ග්‍රාමීය கிராமம் Rural  | 105,076   | 52,527  | 52,549                    | 28,873   | 76,203   | 89,510                       | 1,254                    | 9,914                       | 3,685   | 677   | 36                    | 92,792                          | 1,451   | 277   | 8,586  | 477                          | 1,278                          | 19   | 23                               | 173                      |
| මහරගම மஹரசமை Maharagama   | 180,112   | 88,358  | 91,754                    | 44,999   | 135,113  | 167,300                      | 1,840                    | 2,698                       | 5,949   | 2,205   | 120                   | 173,253                         | 2,043   | 455   | 1,371  | 1,509                        | 1,152                          | 76   | 25                               | 228                      |
| ග්‍රාමීය கிராமம் Rural  | 180,112   | 88,358  | 91,754                    | 44,999   | 135,113  | 167,300                      | 1,840                    | 2,698                       | 5,949   | 2,205   | 120                   | 173,253                         | 2,043   | 455   | 1,371  | 1,509                        | 1,152                          | 76   | 25                               | 228                      |
| මොරාටුව மொறட்டுவை Moratuwa  | 177,190   | 86,583  | 90,607                    | 51,004   | 126,186  | 124,505                      | 3,367                    | 3,311                       | 33,883  | 11,806  | 318                   | 168,324                         | 4,433   | 375   | 2,452  | 734                          | 520                            | 29   | 8                                | 315                      |
| නාගරික நகரம் Urban  | 177,190   | 86,583  | 90,607                    | 51,004   | 126,186  | 124,505                      | 3,367                    | 3,311                       | 33,883  | 11,806  | 318                   | 168,324                         | 4,433   | 375   | 2,452  | 734                          | 520                            | 29   | 8                                | 315                      |
| ශ්‍රී ජයවර්ධනපුර කෝට්ටේ<br>ஸ்ரீ ஜயவர்தனபுர கோட்டை<br>Sri Jayawardanapura Kotte  | 115,826   | 59,084  | 56,742                    | 27,329   | 88,497   | 93,364                       | 4,550                    | 5,465                       | 8,659   | 3,618   | 170                   | 101,331                         | 6,583   | 786   | 4,031  | 1,367                        | 919                            | 65   | 57                               | 687                      |
| නාගරික நகரம் Urban  | 115,826   | 59,084  | 56,742                    | 27,329   | 88,497   | 93,364                       | 4,550                    | 5,465                       | 8,659   | 3,618   | 170                   | 101,331                         | 6,583   | 786   | 4,031  | 1,367                        | 919                            | 65   | 57                               | 687                      |
| පාදුකක பாதுக்கை Padukka   | 54,395  | 27,003  | 27,392                    | 14,746   | 39,649   | 51,755                       | 1,074                    | 911                         | 365   | 271   | 19                    | 52,095                          | 344   | 1,018   | 850  | 35                           | 47                             | 0  | 0                                | 6                        |
| ග්‍රාමීය கிராமம் Rural  | 52,990  | 26,318  | 26,672                    | 14,288   | 38,702   | 51,222                       | 282                      | 911                         | 332   | 224   | 19                    | 51,562                          | 290   | 200   | 850  | 35                           | 47                             | 0  | 0                                | 6                        |
| වතු பெருந்தோட்டம் Estate  | 1,405   | 685   | 720                       | 458  | 947  | 533                          | 792                      | 0                           | 33  | 47  | 0                     | 533                             | 54  | 818   | 0  | 0                            | 0                              | 0  | 0                                | 0                        |

பட்டி 3.01: ஊராட்சி  
அட்டவணை 3.01: தொடர்ச்சி.  
Table 3.01: Contd.

| பூ.சு. ஊராட்சி மன்றம்<br>பிரதேச செயலாளர் பிரிவு<br>நகர/கிராம/பெருந்தோட்டப் பிரிவு<br>D.S. Division and Sector | மொத்த மக்களின் எண்ணிக்கை<br>Total no. of persons | புருஷ ஆண்<br>Sex     |                | வயது<br>Age                        |                                       | மதம்<br>Religion    |                 |                  |                                      |                             |              | மரபினம்<br>Ethnicity |                 |                                 |              |                      |                |                            |                   |              |
|---|--|----------------------|----------------|------------------------------------|---------------------------------------|---------------------|-----------------|------------------|--------------------------------------|-----------------------------|--------------|----------------------|-----------------|---------------------------------|--------------|----------------------|----------------|----------------------------|-------------------|--------------|
|   |  | புருஷ<br>ஆண்<br>Male | பெண்<br>Female | 18 வயதுக்கு கீழ்<br>Under 18 years | 18 வயதுக்கு மேல்<br>18 years and over | பௌத்தம்<br>Buddhist | ஹிந்து<br>Hindu | இசுலாம்<br>Islam | ரோமான கத்தோலிக்கம்<br>Roman Catholic | பிற மதம்<br>Other Christian | பிற<br>Other | சிங்கள<br>Sinhalese  | தமிழர்<br>Tamil | இந்தியத் தமிழர்<br>Indian Tamil | மோர்<br>Moor | புரீசியர்<br>Burgher | மலாய்<br>Malay | செட்டி<br>Sri Lanka Chetty | பரதர்<br>Bharatha | பிற<br>Other |
| திம்பிரிசுயயா திம்பிரிசுயயா Thimbirigasyaya   | 264,767  | 138,322              | 126,445        | 66,903                             | 197,864                               | 136,915             | 56,719          | 39,483           | 22,507                               | 7,926                       | 1,217        | 148,567              | 68,162          | 6,022                           | 33,190       | 1,893                | 2,469          | 261                        | 333               | 3,870        |
| நகரம் Urban   | 264,767  | 138,322              | 126,445        | 66,903                             | 197,864                               | 136,915             | 56,719          | 39,483           | 22,507                               | 7,926                       | 1,217        | 148,567              | 68,162          | 6,022                           | 33,190       | 1,893                | 2,469          | 261                        | 333               | 3,870        |
| மாவட்டத்திற்கான மொத்தம்<br>District Total   | 2,234,289  | 1,134,308            | 1,099,981      | 606,082                            | 1,628,207                             | 1,573,540           | 197,802         | 237,932          | 173,581                              | 47,757                      | 3,677        | 1,711,133            | 244,864         | 25,957                          | 205,078      | 16,131               | 19,428         | 1,235                      | 756               | 9,707        |
| நகரம் Urban   | 1,221,904  | 631,013              | 590,891        | 336,168                            | 885,736                               | 639,571             | 184,565         | 218,084          | 138,264                              | 38,422                      | 2,998        | 742,548              | 232,589         | 19,418                          | 191,150      | 11,168               | 14,525         | 1,042                      | 652               | 8,812        |
| கிராமம் Rural   | 1,005,071  | 499,620              | 505,451        | 267,474                            | 737,597                               | 932,235             | 8,682           | 19,845           | 34,749                               | 8,886                       | 674          | 966,868              | 10,700          | 2,520                           | 13,926       | 4,962                | 4,903          | 193                        | 104               | 895          |
| பெருந்தோட்டம் Estate  | 7,314  | 3,675                | 3,639          | 2,440                              | 4,874                                 | 1,734               | 4,555           | 3                | 568                                  | 449                         | 5            | 1,717                | 1,575           | 4,019                           | 2            | 1                    | 0              | 0                          | 0                 | 0            |

புறவு 3.02: பதிவு செய்யப்பட்டவர்களின், வயது (அக்டோபர் 18 வது நாள் அன்று 18 வது வயதுக்குள், 18 வயதுக்கு மேற்பட்டவர்கள்), சமயம், இனம், இனத்தியாசு பி.சி.பி. பிரிவு மற்றும் நகர/கிராம/பெருந்தோட்டம் பிரிவுக்கான சனத்தொகை கம்பஹா மாவட்டம்  
 Table 3.02: Population by Sex, Age (Under 18 years and 18 years & over), Religion, Ethnicity according to D.S. Division and Sector: Gampaha District

| புறவு, தோட்டியாசு பி.சி.பி. பிரிவு<br>D.S. Division and Sector | மொத்த மக்களின் எண்ணிக்கை<br>Total no. of persons | பதிவு செய்யப்பட்டவர்களின்<br>Sex |                | வயது<br>Age                        |                                       | சமயம்<br>Religion   |                 |                  |                                      |                              |                    |                        |                                    | இனம்<br>Ethnicity               |                                      |                      |                 |                                     |                  |                |  |
|--|--|----------------------------------|----------------|------------------------------------|---------------------------------------|---------------------|-----------------|------------------|--------------------------------------|------------------------------|--------------------|------------------------|------------------------------------|---------------------------------|--------------------------------------|----------------------|-----------------|-------------------------------------|------------------|----------------|--|
|  |  | ஆண்<br>Male                      | பெண்<br>Female | 18 வயதுக்கு கீழ்<br>Under 18 years | 18 வயதுக்கு மேல்<br>18 years and over | பௌத்தம்<br>Buddhist | ஹிந்து<br>Hindu | இசுலாம்<br>Islam | ரோமன் கத்தோலிக்கம்<br>Roman Catholic | பிற சமயம்<br>Other Christian | பிற சமயம்<br>Other | சிங்களவர்<br>Sinhalese | இலங்கைத் தமிழர்<br>Sri Lanka Tamil | இந்தியத் தமிழர்<br>Indian Tamil | இலங்கைத் தேரவர்கள்<br>Sri Lanka Moor | புறத்தவர்<br>Burgher | மலாயர்<br>Malay | இலங்கைத் செட்டி<br>Sri Lanka Chetty | பாரத<br>Bharatha | பிறர்<br>Other |  |
| <b>அத்தனைகலை Attanagalla</b>                                   | <b>154,358</b>                                   | <b>75,310</b>                    | <b>79,048</b>  | <b>44,974</b>                      | <b>109,384</b>                        | <b>132,413</b>      | <b>723</b>      | <b>17,628</b>    | <b>3,106</b>                         | <b>394</b>                   | <b>94</b>          | <b>135,486</b>         | <b>977</b>                         | <b>467</b>                      | <b>16,545</b>                        | <b>180</b>           | <b>541</b>      | <b>12</b>                           | <b>2</b>         | <b>148</b>     |  |
| கிராமம் Rural  | 154,211  | 75,244                           | 78,967         | 44,921                             | 109,290                               | 132,308             | 709             | 17,628           | 3,102                                | 370                          | 94                 | 135,387                | 953                                | 451                             | 16,545                               | 180                  | 541             | 12                                  | 2                | 140            |  |
| பெருந்தோட்டம் Estate   | 147  | 66                               | 81             | 53                                 | 94                                    | 105                 | 14              | 0                | 4                                    | 24                           | 0                  | 99                     | 24                                 | 16                              | 0                                    | 0                    | 0               | 0                                   | 0                | 8              |  |
| <b>பியகம் Biyagama</b>   | <b>161,236</b>                                   | <b>77,290</b>                    | <b>83,946</b>  | <b>44,252</b>                      | <b>116,984</b>                        | <b>141,656</b>      | <b>778</b>      | <b>10,592</b>    | <b>6,880</b>                         | <b>1,216</b>                 | <b>114</b>         | <b>149,032</b>         | <b>996</b>                         | <b>245</b>                      | <b>9,680</b>                         | <b>407</b>           | <b>689</b>      | <b>20</b>                           | <b>4</b>         | <b>163</b>     |  |
| கிராமம் Rural  | 161,236  | 77,290                           | 83,946         | 44,252                             | 116,984                               | 141,656             | 778             | 10,592           | 6,880                                | 1,216                        | 114                | 149,032                | 996                                | 245                             | 9,680                                | 407                  | 689             | 20                                  | 4                | 163            |  |
| <b>டிவலபிட்டி Divulapitiya</b>                                 | <b>127,898</b>                                   | <b>62,890</b>                    | <b>65,008</b>  | <b>37,714</b>                      | <b>90,184</b>                         | <b>109,196</b>      | <b>493</b>      | <b>182</b>       | <b>17,200</b>                        | <b>768</b>                   | <b>59</b>          | <b>126,642</b>         | <b>805</b>                         | <b>125</b>                      | <b>85</b>                            | <b>105</b>           | <b>62</b>       | <b>25</b>                           | <b>11</b>        | <b>38</b>      |  |
| கிராமம் Rural  | 127,653  | 62,781                           | 64,872         | 37,629                             | 90,024                                | 109,059             | 413             | 179              | 17,187                               | 756                          | 59                 | 126,491                | 711                                | 125                             | 85                                   | 105                  | 62              | 25                                  | 11               | 38             |  |
| பெருந்தோட்டம் Estate   | 245  | 109                              | 136            | 85                                 | 160                                   | 137                 | 80              | 3                | 13                                   | 12                           | 0                  | 151                    | 94                                 | 0                               | 0                                    | 0                    | 0               | 0                                   | 0                | 0              |  |
| <b>டொம்பே Dompe</b>  | <b>130,195</b>                                   | <b>64,198</b>                    | <b>65,997</b>  | <b>38,854</b>                      | <b>91,341</b>                         | <b>123,065</b>      | <b>337</b>      | <b>2,034</b>     | <b>4,221</b>                         | <b>531</b>                   | <b>7</b>           | <b>127,584</b>         | <b>380</b>                         | <b>73</b>                       | <b>1,879</b>                         | <b>94</b>            | <b>65</b>       | <b>0</b>                            | <b>91</b>        | <b>29</b>      |  |
| கிராமம் Rural  | 130,195  | 64,198                           | 65,997         | 38,854                             | 91,341                                | 123,065             | 337             | 2,034            | 4,221                                | 531                          | 7                  | 127,584                | 380                                | 73                              | 1,879                                | 94                   | 65              | 0                                   | 91               | 29             |  |
| <b>கம்பஹா Gampaha</b>  | <b>170,289</b>                                   | <b>83,555</b>                    | <b>86,734</b>  | <b>47,442</b>                      | <b>122,847</b>                        | <b>149,481</b>      | <b>687</b>      | <b>436</b>       | <b>18,582</b>                        | <b>1,047</b>                 | <b>56</b>          | <b>168,321</b>         | <b>929</b>                         | <b>174</b>                      | <b>238</b>                           | <b>375</b>           | <b>185</b>      | <b>20</b>                           | <b>5</b>         | <b>42</b>      |  |
| நகரம் Urban  | 9,438  | 4,614                            | 4,824          | 2,124                              | 7,314                                 | 8,623               | 196             | 48               | 510                                  | 61                           | 0                  | 9,050                  | 290                                | 26                              | 41                                   | 21                   | 2               | 0                                   | 1                | 7              |  |
| கிராமம் Rural  | 160,851  | 78,941                           | 81,910         | 45,318                             | 115,533                               | 140,858             | 491             | 388              | 18,072                               | 986                          | 56                 | 159,271                | 639                                | 148                             | 197                                  | 354                  | 183             | 20                                  | 4                | 35             |  |
| <b>ஜா-எல Ja-Ela</b>  | <b>185,562</b>                                   | <b>89,923</b>                    | <b>95,639</b>  | <b>52,682</b>                      | <b>132,880</b>                        | <b>82,792</b>       | <b>3,003</b>    | <b>2,081</b>     | <b>92,781</b>                        | <b>4,677</b>                 | <b>228</b>         | <b>173,423</b>         | <b>5,635</b>                       | <b>873</b>                      | <b>906</b>                           | <b>2,953</b>         | <b>1,263</b>    | <b>167</b>                          | <b>156</b>       | <b>186</b>     |  |
| நகரம் Urban  | 30,910   | 15,011                           | 15,899         | 9,001                              | 21,909                                | 6,095               | 778             | 148              | 23,026                               | 803                          | 60                 | 28,601                 | 1,429                              | 236                             | 210                                  | 295                  | 67              | 32                                  | 3                | 37             |  |
| கிராமம் Rural  | 154,652  | 74,912                           | 79,740         | 43,681                             | 110,971                               | 76,697              | 2,225           | 1,933            | 69,755                               | 3,874                        | 168                | 144,822                | 4,206                              | 637                             | 696                                  | 2,658                | 1,196           | 135                                 | 153              | 149            |  |
| <b>கத்தானை Katana</b>  | <b>223,050</b>                                   | <b>99,789</b>                    | <b>123,261</b> | <b>57,508</b>                      | <b>165,542</b>                        | <b>143,295</b>      | <b>2,499</b>    | <b>4,141</b>     | <b>65,852</b>                        | <b>7,142</b>                 | <b>121</b>         | <b>206,081</b>         | <b>5,983</b>                       | <b>728</b>                      | <b>2,716</b>                         | <b>754</b>           | <b>1,121</b>    | <b>5,321</b>                        | <b>46</b>        | <b>300</b>     |  |
| நகரம் Urban  | 73,316   | 30,236                           | 43,080         | 12,812                             | 60,504                                | 52,614              | 522             | 481              | 15,576                               | 4,081                        | 42                 | 71,818                 | 698                                | 109                             | 291                                  | 174                  | 99              | 20                                  | 14               | 93             |  |
| கிராமம் Rural  | 149,734  | 69,553                           | 80,181         | 44,696                             | 105,038                               | 90,681              | 1,977           | 3,660            | 50,276                               | 3,061                        | 79                 | 134,263                | 5,285                              | 619                             | 2,425                                | 580                  | 1,022           | 5,301                               | 32               | 207            |  |
| <b>கலானி Kelaniya</b>  | <b>134,588</b>                                   | <b>67,639</b>                    | <b>66,949</b>  | <b>36,475</b>                      | <b>98,113</b>                         | <b>103,531</b>      | <b>4,931</b>    | <b>10,954</b>    | <b>13,924</b>                        | <b>1,215</b>                 | <b>33</b>          | <b>114,965</b>         | <b>6,487</b>                       | <b>679</b>                      | <b>7,594</b>                         | <b>1,105</b>         | <b>3,302</b>    | <b>189</b>                          | <b>20</b>        | <b>247</b>     |  |
| நகரம் Urban  | 29,880   | 15,431                           | 14,449         | 8,173                              | 21,707                                | 23,047              | 2,515           | 1,856            | 2,141                                | 320                          | 1                  | 23,948                 | 3,412                              | 200                             | 1,669                                | 300                  | 195             | 96                                  | 5                | 55             |  |
| கிராமம் Rural  | 104,708  | 52,208                           | 52,500         | 28,302                             | 76,406                                | 80,484              | 2,416           | 9,098            | 11,783                               | 895                          | 32                 | 91,017                 | 3,075                              | 479                             | 5,925                                | 805                  | 3,107           | 93                                  | 15               | 192            |  |
| <b>மாஹா Mahara</b>   | <b>176,817</b>                                   | <b>88,210</b>                    | <b>88,607</b>  | <b>51,051</b>                      | <b>125,766</b>                        | <b>151,054</b>      | <b>1,021</b>    | <b>7,767</b>     | <b>15,545</b>                        | <b>1,366</b>                 | <b>64</b>          | <b>166,262</b>         | <b>1,865</b>                       | <b>220</b>                      | <b>4,174</b>                         | <b>637</b>           | <b>3,323</b>    | <b>51</b>                           | <b>6</b>         | <b>279</b>     |  |
| கிராமம் Rural  | 176,817  | 88,210                           | 88,607         | 51,051                             | 125,766                               | 151,054             | 1,021           | 7,767            | 15,545                               | 1,366                        | 64                 | 166,262                | 1,865                              | 220                             | 4,174                                | 637                  | 3,323           | 51                                  | 6                | 279            |  |
| <b>மினுவாங்கொடை Minuwangoda</b>                                | <b>152,164</b>                                   | <b>74,029</b>                    | <b>78,135</b>  | <b>43,990</b>                      | <b>108,174</b>                        | <b>135,963</b>      | <b>538</b>      | <b>5,222</b>     | <b>9,064</b>                         | <b>1,321</b>                 | <b>56</b>          | <b>146,001</b>         | <b>652</b>                         | <b>179</b>                      | <b>4,879</b>                         | <b>227</b>           | <b>174</b>      | <b>11</b>                           | <b>1</b>         | <b>40</b>      |  |
| நகரம் Urban  | 7,661  | 3,933                            | 3,728          | 2,093                              | 5,568                                 | 6,109               | 140             | 576              | 801                                  | 35                           | 0                  | 6,937                  | 160                                | 64                              | 478                                  | 7                    | 10              | 0                                   | 0                | 5              |  |
| கிராமம் Rural  | 144,493  | 70,096                           | 74,407         | 41,897                             | 102,606                               | 129,854             | 398             | 4,646            | 8,263                                | 1,286                        | 56                 | 139,064                | 492                                | 115                             | 4,401                                | 220                  | 164             | 11                                  | 1                | 35             |  |
| பெருந்தோட்டம் Estate   | 10   | 7                                | 3              | 1                                  | 9                                     | 10                  | 0               | 0                | 0                                    | 0                            | 0                  | 10                     | 0                                  | 0                               | 0                                    | 0                    | 0               | 0                                   | 0                | 0              |  |

பகுதி 3.02: கணினி  
அட்டவணை 3.02: தொடர்ச்சி.  
Table 3.02: Contd.

| சூ.அ.ல். தோட்டாரசு டிவீஷன்<br>பிரதேச செயலாளர் பிரிவு<br>நகர / கிராம / பெருந்தோட்டம் பிரிவு<br>D.S. Division and Sector | மொத்த<br>ஆள்கள்<br>Total no. of persons | ஆண், பெண்<br>பிரிவு<br>Sex |                  | வயது<br>Age                            |   | சமயம்<br>Religion |                |                  |                                      |                              |                    | சமூக<br>இனம்<br>Ethnicity |                                    |                                 |                                       |                        |                 |                                      |                              |                    |
|--|---|----------------------------|------------------|--|---|-------------------|----------------|------------------|--------------------------------------|------------------------------|--------------------|---------------------------|------------------------------------|---------------------------------|---------------------------------------|------------------------|-----------------|--------------------------------------|------------------------------|--------------------|
|  |   | ஆண்<br>Male                | பெண்<br>Female   | 18 வயதிற்கு<br>இடையே<br>Under 18 years | 18 வயதிற்கு<br>மேற்புறம்<br>18 years and over | பௌத்த<br>Buddhist | இந்து<br>Hindu | இசுலாம்<br>Islam | ரோமன் கத்தோலிக்கம்<br>Roman Catholic | பிற சமயம்<br>Other Christian | பிற சமயம்<br>Other | சிங்கள<br>Sinhalese       | இலங்கைத் தமிழர்<br>Sri Lanka Tamil | இந்தியத் தமிழர்<br>Indian Tamil | இலங்கைச் சீக்கர்கள்<br>Sri Lanka Moor | புறத்தமிழர்<br>Burmese | மலாயர்<br>Malay | இலங்கைச் சீக்கர்<br>Sri Lanka Chetty | இலங்கைச் சீக்கர்<br>Bharatha | பிற சமயம்<br>Other |
| மீரிகம<br>Mirigama   | 143,744                                 | 69,944                     | 73,800           | 42,540                                 | 101,204                                       | 135,362           | 420            | 5,501            | 2,141                                | 310                          | 10                 | 136,590                   | 656                                | 152                             | 6,146                                 | 70                     | 73              | 3                                    | 15                           | 39                 |
| குடியிருப்பு பிரிவு<br>Rural   | 143,577                                 | 69,864                     | 73,713           | 42,474                                 | 101,103                                       | 135,225           | 419            | 5,501            | 2,114                                | 308                          | 10                 | 136,434                   | 649                                | 152                             | 6,146                                 | 66                     | 73              | 3                                    | 15                           | 39                 |
| பெருந்தோட்டம்<br>Estate  | 167                                     | 80                         | 87               | 66                                     | 101   | 137               | 1              | 0                | 27                                   | 2                            | 0                  | 156                       | 7                                  | 0                               | 0                                     | 4                      | 0               | 0                                    | 0                            | 0                  |
| நெகம்பு<br>Negombo   | 144,551                                 | 71,648                     | 72,903           | 46,401                                 | 98,150  | 18,087            | 10,658         | 17,389           | 94,719                               | 3,535                        | 163                | 109,165                   | 14,834                             | 1,459                           | 17,191                                | 597                    | 266             | 213                                  | 393                          | 433                |
| நகரம்<br>Urban   | 121,642                                 | 60,523                     | 61,119           | 39,052                                 | 82,590  | 17,255            | 10,563         | 17,331           | 73,325                               | 3,024                        | 144                | 86,567                    | 14,648                             | 1,428                           | 17,153                                | 575                    | 255             | 207                                  | 393                          | 416                |
| குடியிருப்பு பிரிவு<br>Rural   | 22,909                                  | 11,125                     | 11,784           | 7,349                                  | 15,560  | 832               | 95             | 58               | 21,394                               | 511                          | 19                 | 22,598                    | 186                                | 31                              | 38                                    | 22                     | 11              | 6                                    | 0                            | 17                 |
| வட்டி வத்தளை<br>Wattala  | 161,644                                 | 80,051                     | 81,593           | 47,964                                 | 113,680                                       | 53,351            | 16,487         | 10,398           | 76,776                               | 4,391                        | 241                | 122,302                   | 24,251                             | 2,014                           | 8,287                                 | 2,770                  | 1,269           | 296                                  | 48                           | 407                |
| நகரம்<br>Urban   | 28,852                                  | 14,958                     | 13,894           | 8,653                                  | 20,199  | 7,985             | 5,258          | 5,942            | 8,963                                | 688                          | 16                 | 15,304                    | 6,581                              | 599                             | 5,472                                 | 302                    | 378             | 69                                   | 6                            | 141                |
| குடியிருப்பு பிரிவு<br>Rural   | 132,792                                 | 65,093                     | 67,699           | 39,311                                 | 93,481  | 45,366            | 11,229         | 4,456            | 67,813                               | 3,703                        | 225                | 106,998                   | 17,670                             | 1,415                           | 2,815                                 | 2,468                  | 891             | 227                                  | 42                           | 266                |
| <b>மாவட்டத்திற்கான மொத்தம்<br/>District Total</b>  | <b>2,066,096</b>                        | <b>1,004,476</b>           | <b>1,061,620</b> | <b>591,847</b>                         | <b>1,474,249</b>                              | <b>1,479,246</b>  | <b>42,575</b>  | <b>94,325</b>    | <b>420,791</b>                       | <b>27,913</b>                | <b>1,246</b>       | <b>1,881,854</b>          | <b>64,450</b>                      | <b>7,388</b>                    | <b>80,320</b>                         | <b>10,274</b>          | <b>12,333</b>   | <b>6,328</b>                         | <b>798</b>                   | <b>2,351</b>       |
| நகரம்<br>Urban   | 301,699                                 | 144,706                    | 156,993          | 81,908                                 | 219,791                                       | 121,728           | 19,972         | 26,382           | 124,342                              | 9,012                        | 263                | 242,225                   | 27,218                             | 2,662                           | 25,314                                | 1,674                  | 1,006           | 424                                  | 422                          | 754                |
| குடியிருப்பு பிரிவு<br>Rural   | 1,763,828                               | 859,508                    | 904,320          | 509,734                                | 1,254,094                                     | 1,357,129         | 22,508         | 67,940           | 296,405                              | 18,863                       | 983                | 1,639,213                 | 37,107                             | 4,710                           | 55,006                                | 8,596                  | 11,327          | 5,904                                | 376                          | 1,589              |
| பெருந்தோட்டம்<br>Estate  | 569                                     | 262                        | 307              | 205                                    | 364   | 389               | 95             | 3                | 44                                   | 38                           | 0                  | 416                       | 125                                | 16                              | 0                                     | 4                      | 0               | 0                                    | 0                            | 8                  |



வலை 3.03: ஁தீவன்கெ  
அட்டவணை 3.03: தொடர்ச்சி  
Table 3.03: Contd.

| புரட்சி, ஁னாடீயல் ஁ன சூயல்<br>பிரதேச சூயலாளர் பிரியல்<br>நகர / கிராம / பெருந்தோட்டல் பிரியல்<br>D.S. Division and Sector | ஁தீ பூரூகெ ஁ன<br>ஆடகள்ள மொத்த சூயல்களூ<br>Total no. of persons | ஁தீ பூரூகெ ஁ன<br>ஆண், பெண் பிரியல்<br>Sex |                       | ஁யல்<br>யயது<br>Age                            |  | ஁யல்<br>சூயல்<br>Religion  |                     |                     |                              |                               |                     |                         | ஁யல்<br>஁னம்<br>Ethnicity     |                            |                              |                       |                    |                                |                        |                     |
|--|--|---|-----------------------|--|--|----------------------------|---------------------|---------------------|------------------------------|-------------------------------|---------------------|-------------------------|-------------------------------|----------------------------|------------------------------|-----------------------|--------------------|--------------------------------|------------------------|---------------------|
|  |  | பூரூகெ<br>ஆண்<br>Male                     | ஁தீ<br>பெண்<br>Female | ஁தீ 18 ஁ன<br>஁ வயதூகெ ஁னத்தூ<br>Under 18 years | ஁தீ 18 ஁ன ஁ன<br>஁ வயதுடயலுடயல் ஁னத்தூ<br>18 years and over | ஁னூ<br>பெண்தல்<br>Buddhist | ஁னூ<br>஁னூ<br>Hindu | ஁னூ<br>஁னூ<br>Islam | ஁னூ<br>஁னூ<br>Roman Catholic | ஁னூ<br>஁னூ<br>Other Christian | ஁னூ<br>஁னூ<br>Other | ஁னூ<br>஁னூ<br>Sinhalese | ஁னூ<br>஁னூ<br>Sri Lanka Tamil | ஁னூ<br>஁னூ<br>Indian Tamil | ஁னூ<br>஁னூ<br>Sri Lanka Moor | ஁னூ<br>஁னூ<br>Burgher | ஁னூ<br>஁னூ<br>Mahy | ஁னூ<br>஁னூ<br>Sri Lanka Chetty | ஁னூ<br>஁னூ<br>Bharatha | ஁னூ<br>஁னூ<br>Other |
| <b>஁னூகெ மத்தூகூ Mathugama</b>   | <b>72,872</b>  | <b>35,781</b>                             | <b>37,091</b>         | <b>23,260</b>                                  | <b>49,612</b>  | <b>63,249</b>              | <b>6,192</b>        | <b>2,552</b>        | <b>633</b>                   | <b>237</b>                    | <b>9</b>            | <b>63,469</b>           | <b>1,290</b>                  | <b>5,525</b>               | <b>2,524</b>                 | <b>28</b>             | <b>15</b>          | <b>5</b>                       | <b>1</b>               | <b>15</b>           |
| ஁னூகெ கிராமல் Rural  | 66,432   | 32,541                                    | 33,891                | 20,918   | 45,514   | 62,677                     | 770                 | 2,503               | 393                          | 83                            | 6                   | 62,879                  | 674                           | 334                        | 2,490                        | 26                    | 13                 | 0                              | 1                      | 15                  |
| ஁னூ பெருந்தோட்டல் Estate   | 6,440  | 3,240                                     | 3,200                 | 2,342  | 4,098  | 572                        | 5,422               | 49                  | 240                          | 154                           | 3                   | 590                     | 616                           | 5,191                      | 34                           | 2                     | 2                  | 5                              | 0                      | 0                   |
| <b>஁னூகெ மில்லனியா Millaniya</b>   | <b>44,459</b>  | <b>21,742</b>                             | <b>22,717</b>         | <b>12,663</b>                                  | <b>31,796</b>  | <b>42,888</b>              | <b>1,088</b>        | <b>86</b>           | <b>305</b>                   | <b>92</b>                     | <b>0</b>            | <b>43,016</b>           | <b>96</b>                     | <b>1,275</b>               | <b>11</b>                    | <b>21</b>             | <b>32</b>          | <b>0</b>                       | <b>0</b>               | <b>8</b>            |
| ஁னூகெ கிராமல் Rural  | 43,100   | 21,062                                    | 22,038                | 12,253   | 30,847   | 42,752                     | 92                  | 86                  | 93                           | 77                            | 0                   | 42,896                  | 83                            | 49                         | 11                           | 21                    | 32                 | 0                              | 0                      | 8                   |
| ஁னூ பெருந்தோட்டல் Estate   | 1,359  | 680                                       | 679                   | 410  | 949  | 136                        | 996                 | 0                   | 212                          | 15                            | 0                   | 120                     | 13                            | 1,226                      | 0                            | 0                     | 0                  | 0                              | 0                      | 0                   |
| <b>஁னூகெ பாலினூவூ Palindanuwara</b>  | <b>44,566</b>  | <b>22,598</b>                             | <b>21,968</b>         | <b>14,425</b>                                  | <b>30,141</b>  | <b>40,017</b>              | <b>3,583</b>        | <b>466</b>          | <b>275</b>                   | <b>161</b>                    | <b>64</b>           | <b>40,085</b>           | <b>1,448</b>                  | <b>2,515</b>               | <b>460</b>                   | <b>14</b>             | <b>0</b>           | <b>0</b>                       | <b>0</b>               | <b>44</b>           |
| ஁னூகெ கிராமல் Rural  | 41,252   | 20,902                                    | 20,350                | 13,323   | 27,929   | 39,386                     | 1,114               | 464                 | 172                          | 67                            | 49                  | 39,462                  | 434                           | 839                        | 460                          | 13                    | 0                  | 0                              | 0                      | 44                  |
| ஁னூ பெருந்தோட்டல் Estate   | 3,314  | 1,696                                     | 1,618                 | 1,102  | 2,212  | 631                        | 2,469               | 2                   | 103                          | 94                            | 15                  | 623                     | 1,014                         | 1,676                      | 0                            | 1                     | 0                  | 0                              | 0                      | 0                   |
| <b>஁னூகெ பானூறூ Panadura</b>   | <b>162,979</b>   | <b>78,864</b>                             | <b>84,115</b>         | <b>47,278</b>                                  | <b>115,701</b>   | <b>131,116</b>             | <b>801</b>          | <b>21,889</b>       | <b>7,801</b>                 | <b>1,275</b>                  | <b>97</b>           | <b>140,187</b>          | <b>1,044</b>                  | <b>514</b>                 | <b>20,488</b>                | <b>231</b>            | <b>418</b>         | <b>35</b>                      | <b>6</b>               | <b>56</b>           |
| ஁னூகெ நகரல் Urban  | 33,432   | 16,133                                    | 17,299                | 8,203  | 25,229   | 31,457                     | 255                 | 291                 | 1,056                        | 349                           | 24                  | 32,777                  | 244                           | 75                         | 191                          | 53                    | 65                 | 11                             | 6                      | 10                  |
| ஁னூகெ கிராமல் Rural  | 129,547  | 62,731                                    | 66,816                | 39,075   | 90,472   | 99,659                     | 546                 | 21,598              | 6,745                        | 926                           | 73                  | 107,410                 | 800                           | 439                        | 20,297                       | 178                   | 353                | 24                             | 0                      | 46                  |
| <b>஁னூகெ வல்லாவூ Walallavita</b>   | <b>50,936</b>  | <b>24,954</b>                             | <b>25,982</b>         | <b>16,643</b>                                  | <b>34,293</b>  | <b>49,561</b>              | <b>1,184</b>        | <b>20</b>           | <b>102</b>                   | <b>61</b>                     | <b>8</b>            | <b>49,765</b>           | <b>989</b>                    | <b>156</b>                 | <b>24</b>                    | <b>1</b>              | <b>1</b>           | <b>0</b>                       | <b>0</b>               | <b>0</b>            |
| ஁னூகெ கிராமல் Rural  | 47,988   | 23,500                                    | 24,488                | 15,507   | 32,481   | 47,673                     | 130                 | 20                  | 101                          | 56                            | 8                   | 47,738                  | 172                           | 52                         | 24                           | 1                     | 1                  | 0                              | 0                      | 0                   |
| ஁னூ பெருந்தோட்டல் Estate   | 2,948  | 1,454                                     | 1,494                 | 1,136  | 1,812  | 1,888                      | 1,054               | 0                   | 1                            | 5                             | 0                   | 2,027                   | 817                           | 104                        | 0                            | 0                     | 0                  | 0                              | 0                      | 0                   |
| <b>஁னூகெ ஁னூ ஁னூ<br/>மாவட்டத்தூகூ மொத்தல்<br/>District Total</b>   | <b>1,060,800</b>   | <b>520,726</b>                            | <b>540,074</b>        | <b>322,764</b>                                 | <b>738,036</b>   | <b>890,453</b>             | <b>35,966</b>       | <b>94,865</b>       | <b>34,827</b>                | <b>4,298</b>                  | <b>391</b>          | <b>923,893</b>          | <b>13,527</b>                 | <b>28,769</b>              | <b>92,775</b>                | <b>739</b>            | <b>706</b>         | <b>70</b>                      | <b>13</b>              | <b>308</b>          |
| ஁னூகெ நகரல் Urban  | 112,715  | 55,742                                    | 56,973                | 33,855   | 78,860   | 69,832                     | 1,248               | 35,397              | 5,622                        | 586                           | 30                  | 75,343                  | 1,494                         | 635                        | 34,960                       | 124                   | 85                 | 20                             | 8                      | 46                  |
| ஁னூகெ கிராமல் Rural  | 913,199  | 447,349                                   | 465,850               | 276,953  | 636,246  | 813,692                    | 9,322               | 59,266              | 27,824                       | 2,783                         | 312                 | 841,526                 | 6,919                         | 5,500                      | 57,725                       | 612                   | 610                | 45                             | 5                      | 257                 |
| ஁னூ பெருந்தோட்டல் Estate   | 34,886   | 17,635                                    | 17,251                | 11,956   | 22,930   | 6,929                      | 25,396              | 202                 | 1,381                        | 929                           | 49                  | 7,024                   | 5,114                         | 22,634                     | 90                           | 3                     | 11                 | 5                              | 0                      | 5                   |





வரைபடம் 3.04: பகுப்பாக்கம்  
 அட்டவணை 3.04: தொடர்ச்சி.  
 Table 3.04: Contd.

| பிரா.அ. பகுப்பாக்கம்<br>பிரதேச செயலாளர் பிரிவு<br>நகர/கிராம/பெருந்தோட்டம் பிரிவு<br>D.S. Division and Sector | மொத்த மக்கள்<br>மொத்த எண்ணிக்கை<br>Total no. of persons | புள்ளி பகுப்பாக்கம்<br>ஆண், பெண் பிரிவு<br>Sex |                | வயது<br>Age                        |                                       | சமயம்<br>Religion   |                 |                  |                                      |                              |                    |                       |                 |                    |                                 | கலாச்சாரம்<br>Ethnicity |                |                                     |                    |                    |  |
|--|---|--|----------------|------------------------------------|---------------------------------------|---------------------|-----------------|------------------|--------------------------------------|------------------------------|--------------------|-----------------------|-----------------|--------------------|---------------------------------|-------------------------|----------------|-------------------------------------|--------------------|--------------------|--|
|  |   | ஆண்<br>Male                                    | பெண்<br>Female | 18 வயதுக்கு கீழ்<br>Under 18 years | 18 வயதுக்கு மேல்<br>18 years and over | பௌத்தம்<br>Buddhist | ஹிந்து<br>Hindu | இசுலாம்<br>Islam | ரோமன் கத்தோலிக்கம்<br>Roman Catholic | பிற சமயம்<br>Other Christian | பிற சமயம்<br>Other | சிங்களம்<br>Sinhalese | தமிழர்<br>Tamil | இந்தியர்<br>Indian | சரிலங்கை மூர்<br>Sri Lanka Moor | புரங்கியர்<br>Burgher   | மலாய்<br>Malay | சரிலங்கை கெட்டி<br>Sri Lanka Chetty | பாரதர்<br>Bharatha | பிற சமயம்<br>Other |  |
|  |   |  |                |                                    |                                       |                     |                 |                  |                                      |                              |                    |                       |                 |                    |                                 |                         |                |                                     |                    |                    |  |
| <b>மேட்டம்பலம் மெத்தும்பர Medadumbara</b>  | <b>58,216</b>   | <b>28,453</b>                                  | <b>29,763</b>  | <b>20,096</b>                      | <b>38,120</b>                         | <b>43,010</b>       | <b>10,577</b>   | <b>3,276</b>     | <b>992</b>                           | <b>358</b>                   | <b>3</b>           | <b>43,051</b>         | <b>4,268</b>    | <b>7,656</b>       | <b>3,171</b>                    | <b>30</b>               | <b>14</b>      | <b>0</b>                            | <b>0</b>           | <b>26</b>          |  |
| இயல் கிராமம் Rural   | 47,154  | 23,013   | 24,141         | 16,175                             | 30,979                                | 41,344              | 2,080           | 3,210            | 340                                  | 178                          | 2                  | 41,333                | 1,513           | 1,131              | 3,116                           | 23                      | 14             | 0                                   | 0                  | 24                 |  |
| புது பெருந்தோட்டம் Estate  | 11,062  | 5,440  | 5,622          | 3,921                              | 7,141                                 | 1,666               | 8,497           | 66               | 652                                  | 180                          | 1                  | 1,718                 | 2,755           | 6,525              | 55                              | 7                       | 0              | 0                                   | 0                  | 2                  |  |
| <b>மினிபை மினிப்பே Minipe</b>  | <b>47,760</b>   | <b>24,263</b>                                  | <b>23,497</b>  | <b>17,519</b>                      | <b>30,241</b>                         | <b>47,277</b>       | <b>27</b>       | <b>326</b>       | <b>75</b>                            | <b>55</b>                    | <b>0</b>           | <b>47,373</b>         | <b>40</b>       | <b>21</b>          | <b>317</b>                      | <b>0</b>                | <b>6</b>       | <b>0</b>                            | <b>0</b>           | <b>3</b>           |  |
| இயல் கிராமம் Rural   | 47,760  | 24,263   | 23,497         | 17,519                             | 30,241                                | 47,277              | 27              | 326              | 75                                   | 55                           | 0                  | 47,373                | 40              | 21                 | 317                             | 0                       | 6              | 0                                   | 0                  | 3                  |  |
| <b>பன்வில் பன்வில் Panvila</b>   | <b>26,687</b>   | <b>12,864</b>                                  | <b>13,823</b>  | <b>9,675</b>                       | <b>17,012</b>                         | <b>9,873</b>        | <b>14,301</b>   | <b>1,231</b>     | <b>938</b>                           | <b>336</b>                   | <b>8</b>           | <b>9,981</b>          | <b>93</b>       | <b>15,353</b>      | <b>1,195</b>                    | <b>52</b>               | <b>4</b>       | <b>0</b>                            | <b>0</b>           | <b>9</b>           |  |
| இயல் கிராமம் Rural   | 11,877  | 5,681  | 6,196          | 4,235                              | 7,642                                 | 8,770               | 1,973           | 886              | 165                                  | 80                           | 3                  | 8,792                 | 57              | 2,098              | 881                             | 36                      | 4              | 0                                   | 0                  | 9                  |  |
| புது பெருந்தோட்டம் Estate  | 14,810  | 7,183  | 7,627          | 5,440                              | 9,370                                 | 1,103               | 12,328          | 345              | 773                                  | 256                          | 5                  | 1,189                 | 36              | 13,255             | 314                             | 16                      | 0              | 0                                   | 0                  | 0                  |  |
| <b>பஸ்பாசே கோறலை Pasbage Korale</b>  | <b>56,934</b>   | <b>27,256</b>                                  | <b>29,678</b>  | <b>21,383</b>                      | <b>35,551</b>                         | <b>25,550</b>       | <b>19,626</b>   | <b>8,158</b>     | <b>2,767</b>                         | <b>790</b>                   | <b>43</b>          | <b>26,030</b>         | <b>2,358</b>    | <b>20,210</b>      | <b>7,807</b>                    | <b>169</b>              | <b>284</b>     | <b>0</b>                            | <b>2</b>           | <b>74</b>          |  |
| நகரம் Urban  | 13,533  | 6,543  | 6,990          | 4,539                              | 8,994                                 | 4,435               | 3,524           | 4,683            | 686                                  | 198                          | 7                  | 4,627                 | 1,889           | 2,198              | 4,512                           | 111                     | 137            | 0                                   | 0                  | 59                 |  |
| இயல் கிராமம் Rural   | 26,907  | 12,626   | 14,281         | 9,797                              | 17,110                                | 19,740              | 2,704           | 3,380            | 825                                  | 234                          | 24                 | 20,000                | 300             | 3,177              | 3,230                           | 54                      | 129            | 0                                   | 2                  | 15                 |  |
| புது பெருந்தோட்டம் Estate  | 16,494  | 8,087  | 8,407          | 7,047                              | 9,447                                 | 1,375               | 13,398          | 95               | 1,256                                | 358                          | 12                 | 1,403                 | 169             | 14,835             | 65                              | 4                       | 18             | 0                                   | 0                  | 0                  |  |
| <b>பாதம்பலம் பாதம்பலம் Pathadumbara</b>  | <b>80,224</b>   | <b>38,295</b>                                  | <b>41,929</b>  | <b>27,063</b>                      | <b>53,161</b>                         | <b>59,948</b>       | <b>2,083</b>    | <b>17,048</b>    | <b>922</b>                           | <b>216</b>                   | <b>7</b>           | <b>60,517</b>         | <b>2,105</b>    | <b>661</b>         | <b>16,733</b>                   | <b>88</b>               | <b>80</b>      | <b>0</b>                            | <b>0</b>           | <b>40</b>          |  |
| நகரம் Urban  | 11,344  | 5,440  | 5,904          | 3,542                              | 7,802                                 | 8,468               | 934             | 1,544            | 317                                  | 81                           | 0                  | 8,648                 | 979             | 364                | 1,305                           | 21                      | 24             | 0                                   | 0                  | 3                  |  |
| இயல் கிராமம் Rural   | 68,795  | 32,819   | 35,976         | 23,488                             | 45,307                                | 51,477              | 1,076           | 15,495           | 605                                  | 135                          | 7                  | 51,866                | 1,048           | 297                | 15,424                          | 67                      | 56             | 0                                   | 0                  | 37                 |  |
| புது பெருந்தோட்டம் Estate  | 85  | 36   | 49             | 33                                 | 52                                    | 3                   | 73              | 9                | 0                                    | 0                            | 0                  | 3                     | 78              | 0                  | 4                               | 0                       | 0              | 0                                   | 0                  | 0                  |  |
| <b>பாதாஹேதா பாதாஹேதா Pathahewaheta</b>   | <b>53,107</b>   | <b>25,674</b>                                  | <b>27,433</b>  | <b>18,045</b>                      | <b>35,062</b>                         | <b>47,286</b>       | <b>3,572</b>    | <b>1,394</b>     | <b>448</b>                           | <b>396</b>                   | <b>11</b>          | <b>47,532</b>         | <b>2,132</b>    | <b>2,124</b>       | <b>1,262</b>                    | <b>24</b>               | <b>7</b>       | <b>0</b>                            | <b>0</b>           | <b>26</b>          |  |
| இயல் கிராமம் Rural   | 50,965  | 24,613   | 26,352         | 17,217                             | 33,748                                | 46,763              | 2,246           | 1,360            | 236                                  | 349                          | 11                 | 47,001                | 1,613           | 1,068              | 1,229                           | 21                      | 7              | 0                                   | 0                  | 26                 |  |
| புது பெருந்தோட்டம் Estate  | 2,142   | 1,061  | 1,081          | 828                                | 1,314                                 | 523                 | 1,326           | 34               | 212                                  | 47                           | 0                  | 531                   | 519             | 1,056              | 33                              | 3                       | 0              | 0                                   | 0                  | 0                  |  |
| <b>பூஜாபிட்டி Poojapitiya</b>  | <b>53,644</b>   | <b>26,004</b>                                  | <b>27,640</b>  | <b>18,882</b>                      | <b>34,762</b>                         | <b>43,781</b>       | <b>1,152</b>    | <b>8,387</b>     | <b>112</b>                           | <b>200</b>                   | <b>12</b>          | <b>43,900</b>         | <b>423</b>      | <b>1,026</b>       | <b>8,259</b>                    | <b>11</b>               | <b>9</b>       | <b>5</b>                            | <b>0</b>           | <b>11</b>          |  |
| இயல் கிராமம் Rural   | 52,720  | 25,527   | 27,193         | 18,537                             | 34,183                                | 43,731              | 331             | 8,360            | 110                                  | 186                          | 2                  | 43,852                | 302             | 298                | 8,236                           | 11                      | 9              | 5                                   | 0                  | 7                  |  |
| புது பெருந்தோட்டம் Estate  | 924   | 477  | 447            | 345                                | 579                                   | 50                  | 821             | 27               | 2                                    | 14                           | 10                 | 48                    | 121             | 728                | 23                              | 0                       | 0              | 0                                   | 0                  | 4                  |  |
| <b>தும்பை தும்பை Thumpane</b>  | <b>35,306</b>   | <b>16,712</b>                                  | <b>18,594</b>  | <b>11,024</b>                      | <b>24,282</b>                         | <b>32,457</b>       | <b>173</b>      | <b>2,490</b>     | <b>81</b>                            | <b>103</b>                   | <b>2</b>           | <b>32,515</b>         | <b>236</b>      | <b>90</b>          | <b>2,429</b>                    | <b>8</b>                | <b>21</b>      | <b>0</b>                            | <b>1</b>           | <b>6</b>           |  |
| இயல் கிராமம் Rural   | 35,306  | 16,712   | 18,594         | 11,024                             | 24,282                                | 32,457              | 173             | 2,490            | 81                                   | 103                          | 2                  | 32,515                | 236             | 90                 | 2,429                           | 8                       | 21             | 0                                   | 1                  | 6                  |  |
| <b>உடம்பலம் உடம்பலம் Udumbara</b>  | <b>22,651</b>   | <b>11,279</b>                                  | <b>11,372</b>  | <b>8,049</b>                       | <b>14,602</b>                         | <b>20,525</b>       | <b>1,832</b>    | <b>229</b>       | <b>45</b>                            | <b>15</b>                    | <b>5</b>           | <b>20,480</b>         | <b>896</b>      | <b>987</b>         | <b>281</b>                      | <b>6</b>                | <b>1</b>       | <b>0</b>                            | <b>0</b>           | <b>0</b>           |  |
| இயல் கிராமம் Rural   | 20,804  | 10,339   | 10,465         | 7,333                              | 13,471                                | 20,153              | 414             | 211              | 18                                   | 8                            | 0                  | 20,096                | 349             | 138                | 214                             | 6                       | 1              | 0                                   | 0                  | 0                  |  |
| புது பெருந்தோட்டம் Estate  | 1,847   | 940  | 907            | 716                                | 1,131                                 | 372                 | 1,418           | 18               | 27                                   | 7                            | 5                  | 384                   | 547             | 849                | 67                              | 0                       | 0              | 0                                   | 0                  | 0                  |  |



பிடி 3.04: ஸ்தலவகி  
அட்டவகை 3.04: தொடர்ச்சி.  
Table 3.04: Contd.

| பூ.அ.ல. அலபலாபல டல ஈலல<br>பிரதேச டலலலலர் பரலல<br>நகர / கிராம / பெருந்தோட்டம் பரலல<br>D.S. Division and Sector | புல பூலலலலல<br>ஆடகலலர் ஡லர்த் ஈலலலலல<br>Total no. of persons | புல பூலலலலல<br>ஆல, பெல பரலல<br>Sex |                      | பலல<br>பலலல<br>Age                    |  | ஈலல<br>சலலல<br>Religion |                     |                     |                              |                               |                     |                         |                               |                            |                              | கல பரலல<br>ஈலல<br>Ethnicity |                     |                                |                        |                     |  |
|---|--|------------------------------------|----------------------|---------------------------------------|--|-------------------------|---------------------|---------------------|------------------------------|-------------------------------|---------------------|-------------------------|-------------------------------|----------------------------|------------------------------|-----------------------------|---------------------|--------------------------------|------------------------|---------------------|--|
|   |  | பூல<br>ஆல<br>Male                  | புல<br>பெல<br>Female | பூல, 18 ல<br>பலலலலல<br>Under 18 years | பூல, 18 ல<br>பலலலலல<br>18 years and over | பூல<br>பெல<br>Buddhist  | பூல<br>பெல<br>Hindu | பூல<br>பெல<br>Islam | பூல<br>பெல<br>Roman Catholic | பூல<br>பெல<br>Other Christian | பூல<br>பெல<br>Other | பூல<br>பெல<br>Sinhalese | பூல<br>பெல<br>Sri Lanka Tamil | பூல<br>பெல<br>Indian Tamil | பூல<br>பெல<br>Sri Lanka Moor | பூல<br>பெல<br>Burgher       | பூல<br>பெல<br>Malay | பூல<br>பெல<br>Sri Lanka Chetty | பூல<br>பெல<br>Bharatha | பூல<br>பெல<br>Other |  |
| <b>பலலலலல உடலலலலல Udalalatha</b>  | <b>86,136</b>  | <b>41,572</b>                      | <b>44,564</b>        | <b>30,464</b>                         | <b>55,672</b>                            | <b>47,640</b>           | <b>18,131</b>       | <b>17,896</b>       | <b>1,690</b>                 | <b>769</b>                    | <b>10</b>           | <b>48,401</b>           | <b>6,415</b>                  | <b>13,523</b>              | <b>17,359</b>                | <b>87</b>                   | <b>297</b>          | <b>6</b>                       | <b>0</b>               | <b>48</b>           |  |
| பலலலலல நகரம் Urban  | 24,283   | 11,667                             | 12,616               | 8,420                                 | 15,863                                   | 10,081                  | 2,801               | 10,654              | 552                          | 194                           | 1                   | 10,359                  | 1,962                         | 1,268                      | 10,441                       | 53                          | 177                 | 6                              | 0                      | 17                  |  |
| பூலலல கிராமம் Rural   | 48,087   | 23,217                             | 24,870               | 16,745                                | 31,342                                   | 35,800                  | 4,045               | 7,189               | 613                          | 433                           | 7                   | 36,219                  | 2,394                         | 2,408                      | 6,885                        | 32                          | 118                 | 0                              | 0                      | 31                  |  |
| பலல பெருந்தோட்டம் Estate  | 13,766   | 6,688                              | 7,078                | 5,299                                 | 8,467                                    | 1,759                   | 11,285              | 53                  | 525                          | 142                           | 2                   | 1,823                   | 2,059                         | 9,847                      | 33                           | 2                           | 2                   | 0                              | 0                      | 0                   |  |
| <b>பலலலலல உடுலலலல Uduwara</b>   | <b>98,879</b>  | <b>47,946</b>                      | <b>50,933</b>        | <b>33,614</b>                         | <b>65,265</b>                            | <b>71,736</b>           | <b>2,373</b>        | <b>23,630</b>       | <b>713</b>                   | <b>402</b>                    | <b>25</b>           | <b>72,297</b>           | <b>1,382</b>                  | <b>1,737</b>               | <b>23,093</b>                | <b>134</b>                  | <b>42</b>           | <b>12</b>                      | <b>0</b>               | <b>182</b>          |  |
| பூலலல கிராமம் Rural   | 97,858   | 47,423                             | 50,435               | 33,211                                | 64,647                                   | 71,467                  | 1,670               | 23,625              | 701                          | 370                           | 25                  | 72,040                  | 1,357                         | 1,003                      | 23,088                       | 134                         | 42                  | 12                             | 0                      | 182                 |  |
| பலல பெருந்தோட்டம் Estate  | 1,021  | 523                                | 498                  | 403                                   | 618                                      | 269                     | 703                 | 5                   | 12                           | 32                            | 0                   | 257                     | 25                            | 734                        | 5                            | 0                           | 0                   | 0                              | 0                      | 0                   |  |
| <b>பலலலலல பட்டிலலலல Yatinuwara</b>  | <b>96,946</b>  | <b>46,568</b>                      | <b>50,378</b>        | <b>30,907</b>                         | <b>66,039</b>                            | <b>85,269</b>           | <b>2,523</b>        | <b>7,309</b>        | <b>1,146</b>                 | <b>689</b>                    | <b>10</b>           | <b>86,289</b>           | <b>1,201</b>                  | <b>2,084</b>               | <b>7,222</b>                 | <b>70</b>                   | <b>52</b>           | <b>6</b>                       | <b>1</b>               | <b>21</b>           |  |
| பலலலலல நகரம் Urban  | 1,215  | 640                                | 575                  | 364                                   | 851                                      | 872                     | 46                  | 251                 | 43                           | 3                             | 0                   | 916                     | 40                            | 2                          | 251                          | 4                           | 0                   | 2                              | 0                      | 0                   |  |
| பூலலல கிராமம் Rural   | 93,848   | 45,016                             | 48,832               | 29,887                                | 63,961                                   | 83,581                  | 1,572               | 7,016               | 1,004                        | 665                           | 10                  | 84,566                  | 1,161                         | 1,048                      | 6,933                        | 66                          | 48                  | 4                              | 1                      | 21                  |  |
| பலல பெருந்தோட்டம் Estate  | 1,883  | 912                                | 971                  | 656                                   | 1,227                                    | 816                     | 905                 | 42                  | 99                           | 21                            | 0                   | 807                     | 0                             | 1,034                      | 38                           | 0                           | 4                   | 0                              | 0                      | 0                   |  |
| <b>பலலலலலல டலலல டலலலல<br/>District Total</b>  | <b>1,272,463</b>   | <b>616,630</b>                     | <b>655,833</b>       | <b>429,672</b>                        | <b>842,791</b>                           | <b>930,644</b>          | <b>135,708</b>      | <b>173,837</b>      | <b>22,345</b>                | <b>9,336</b>                  | <b>593</b>          | <b>942,038</b>          | <b>49,205</b>                 | <b>106,341</b>             | <b>169,029</b>               | <b>2,054</b>                | <b>2,210</b>        | <b>84</b>                      | <b>17</b>              | <b>1,485</b>        |  |
| பலலலலல நகரம் Urban  | 156,923  | 77,432                             | 79,491               | 48,997                                | 107,926                                  | 95,288                  | 18,719              | 33,008              | 7,212                        | 2,402                         | 294                 | 99,806                  | 14,118                        | 9,050                      | 30,876                       | 988                         | 1,250               | 21                             | 12                     | 802                 |  |
| பூலலல கிராமம் Rural   | 1,022,895  | 493,668                            | 529,227              | 345,429                               | 677,466                                  | 823,181                 | 43,310              | 139,692             | 10,933                       | 5,524                         | 255                 | 829,801                 | 25,486                        | 27,813                     | 137,112                      | 1,021                       | 926                 | 63                             | 5                      | 668                 |  |
| பலல பெருந்தோட்டம் Estate  | 92,645   | 45,530                             | 47,115               | 35,246                                | 57,399                                   | 12,175                  | 73,679              | 1,137               | 4,200                        | 1,410                         | 44                  | 12,431                  | 9,601                         | 69,478                     | 1,041                        | 45                          | 34                  | 0                              | 0                      | 15                  |  |

වගුව 3.05: ස්ත්‍රී පුරුෂ භාවය, වයස (අඩුරුදු 18 ට අඩු සහ අඩුරුදු 18 හා ඊට වැඩි), ආගම, ජනවර්ගය අනුව ප්‍රා.ලේ. කොට්ඨාශ සහ අංශවල ජනගහනය: මාතලේ දිස්ත්‍රික්කය  
 අட்ட-වයස 3.05: ஆன், பெண் பிரிவு, வயது (18 வயதுக்குக் குறைந்த, 18 வயதும் அதற்கு மேற்பட்டதும்), சமய, இன ரீதியாக பி.பெ. பிரிவு மற்றும் நகர/ கிராம/ பெருந்தோட்டப் பிரிவுக்கான சனத்தொகை: மாத் தளை மாவட்டம்  
 Table 3.05: Population by Sex, Age (Under 18 years and 18 years & over), Religion, Ethnicity according to D.S. Division and Sector: Matale District

| ප්‍රා.ලේ. කොට්ඨාශ සහ අංශය<br>பிரதேச செயலாளர் பிரிவும்<br>நகர/ கிராம/ பெருந்தோட்டப் பிரிவும்<br>D.S. Division and Sector | මුළු පුද්ගලයින් ගණන<br>ஆட்களின் தொகை<br>Total no. of persons | ස්ත්‍රී පුරුෂ භාවය<br>ஆண், பெண் பிரிவு<br>Sex |                           | වයස<br>வயது<br>Age   |  | ආගම<br>சமயம்<br>Religion     |                          |                             |   |                                    |                          |                                 |   | ජන වර්ගය<br>இனம்<br>Ethnicity                     |   |                              |                        |   |                            |                          |
|---|--|---|---------------------------|--|--|------------------------------|--------------------------|-----------------------------|---|------------------------------------|--------------------------|---------------------------------|---|---|---|------------------------------|------------------------|---|----------------------------|--------------------------|
|   |  | පුරුෂ<br>ஆண்<br>Male                          | ස්ත්‍රී<br>பெண்<br>Female | අඩුරුදු 18 ට අඩු<br>18 வயதுக்குக் குறைந்தவர்<br>Under 18 years | අඩුරුදු 18 හා ඊට වැඩි<br>18 வயதும் அதற்கு மேற்பட்டோரும்<br>18 years and over | බෞද්ධ<br>பௌத்தம்<br>Buddhist | හින්දු<br>இந்து<br>Hindu | ඉස්ලාම්<br>இசுலாம்<br>Islam | රෝමානු කතෝලික<br>ரோமன் கத்தோலிக்கம்<br>Roman Catholic | වෙනත්<br>இவ்வகை<br>Other Christian | වෙනත්<br>ಇவ்வகை<br>Other | සිංහල<br>சிங்களவர்<br>Sinhalese | ශ්‍රී ලංකා දෙමළ<br>இலங்கைத் தமிழர்<br>Sri Lanka Tamil | ඉන්දියානු දෙමළ<br>இந்தியத் தமிழர்<br>Indian Tamil | ශ්‍රී ලංකා සේනා<br>இலங்கைச் சேனைவர்<br>Sri Lanka Moor | බර්මා<br>பர்මியர்<br>Burgher | මලේ<br>மலையர்<br>Malay | ශ්‍රී ලංකා සෛද්ධි<br>இலங்கைச் சைடியர்<br>Sri Lanka Chetty | බාරත<br>பரதர்<br>Bharathia | වෙනත්<br>ಇவ்வகை<br>Other |
| අඹන්ගන කෝරළේ<br>Ambanganga Korale   | 15,542   | 7,673   | 7,869                     | 5,041  | 10,501   | 11,262                       | 4,002                    | 65                          | 142   | 71                                 | 0                        | 11,221                          | 2,592   | 1,666   | 61  | 1                            | 1                      | 0   | 0                          | 0                        |
| ග්‍රාමීය කිරාමය<br>Rural  | 12,732   | 6,293   | 6,439                     | 4,062  | 8,670  | 10,989                       | 1,526                    | 62                          | 91  | 64                                 | 0                        | 10,935                          | 1,415   | 320   | 60  | 1                            | 1                      | 0   | 0                          | 0                        |
| වතු පෙරුණ්තොටය<br>Estate  | 2,810  | 1,380   | 1,430                     | 979  | 1,831  | 273                          | 2,476                    | 3                           | 51  | 7                                  | 0                        | 286                             | 1,177   | 1,346   | 1   | 0                            | 0                      | 0   | 0                          | 0                        |
| දැමුළු තம்பුණ්ණ<br>Dambulla   | 61,230   | 32,015  | 29,215                    | 20,758   | 40,472   | 57,897                       | 521                      | 1,871                       | 868   | 60                                 | 13                       | 58,546                          | 754   | 99  | 1,760   | 49                           | 4                      | 0   | 0                          | 18                       |
| ග්‍රාමීය කිරාමය<br>Rural  | 61,230   | 32,015  | 29,215                    | 20,758   | 40,472   | 57,897                       | 521                      | 1,871                       | 868   | 60                                 | 13                       | 58,546                          | 754   | 99  | 1,760   | 49                           | 4                      | 0   | 0                          | 18                       |
| ගල්වෙල කලාවෙස<br>Galewela   | 61,999   | 31,052  | 30,947                    | 21,550   | 40,449   | 50,007                       | 943                      | 7,605                       | 3,340   | 103                                | 1                        | 53,118                          | 966   | 344   | 7,430   | 12                           | 7                      | 3   | 0                          | 119                      |
| ග්‍රාමීය කිරාමය<br>Rural  | 61,754   | 30,928  | 30,826                    | 21,467   | 40,287   | 49,956                       | 754                      | 7,605                       | 3,335   | 103                                | 1                        | 53,069                          | 770   | 344   | 7,430   | 12                           | 7                      | 3   | 0                          | 119                      |
| වතු පෙරුණ්තොටය<br>Estate  | 245  | 124   | 121                       | 83   | 162  | 51                           | 189                      | 0                           | 5   | 0                                  | 0                        | 49                              | 196   | 0   | 0   | 0                            | 0                      | 0   | 0                          | 0                        |
| ලග්ගල-පල්ලේගම<br>Laggala-Pallegama  | 12,450   | 6,508   | 5,942                     | 4,184  | 8,266  | 11,960                       | 473                      | 5                           | 10  | 2                                  | 0                        | 11,965                          | 30  | 446   | 4   | 2                            | 0                      | 0   | 0                          | 3                        |
| ග්‍රාමීය කිරාමය<br>Rural  | 11,994   | 6,272   | 5,722                     | 4,007  | 7,987  | 11,951                       | 26                       | 5                           | 10  | 2                                  | 0                        | 11,956                          | 26  | 3   | 4   | 2                            | 0                      | 0   | 0                          | 3                        |
| වතු පෙරුණ්තොටය<br>Estate  | 456  | 236   | 220                       | 177  | 279  | 9                            | 447                      | 0                           | 0   | 0                                  | 0                        | 9                               | 4   | 443   | 0   | 0                            | 0                      | 0   | 0                          | 0                        |
| මාතලේ මාත්තளை<br>Matale   | 68,826   | 33,356  | 35,470                    | 22,746   | 46,080   | 42,088                       | 11,542                   | 12,965                      | 1,587   | 619                                | 25                       | 42,862                          | 8,749   | 3,975   | 12,690  | 245                          | 210                    | 16  | 2                          | 77                       |
| නාගරීය නகரம்<br>Urban   | 35,375   | 17,058  | 18,317                    | 11,750   | 23,625   | 15,887                       | 7,186                    | 10,693                      | 1,176   | 422                                | 11                       | 16,441                          | 5,579   | 2,409   | 10,549  | 202                          | 111                    | 16  | 1                          | 67                       |
| ග්‍රාමීය කිරාමය<br>Rural  | 32,743   | 15,938  | 16,805                    | 10,723   | 22,020   | 26,125                       | 3,776                    | 2,248                       | 393   | 187                                | 14                       | 26,345                          | 3,140   | 970   | 2,135   | 43                           | 99                     | 0   | 1                          | 10                       |
| වතු පෙරුණ්තොටය<br>Estate  | 708  | 360   | 348                       | 273  | 435  | 76                           | 580                      | 24                          | 18  | 10                                 | 0                        | 76                              | 30  | 596   | 6   | 0                            | 0                      | 0   | 0                          | 0                        |
| නාල නාඳුල<br>Naula  | 28,208   | 14,065  | 14,143                    | 9,373  | 18,835   | 26,394                       | 1,236                    | 415                         | 130   | 32                                 | 1                        | 26,438                          | 706   | 644   | 409   | 3                            | 6                      | 0   | 0                          | 2                        |
| ග්‍රාමීය කිරාමය<br>Rural  | 28,208   | 14,065  | 14,143                    | 9,373  | 18,835   | 26,394                       | 1,236                    | 415                         | 130   | 32                                 | 1                        | 26,438                          | 706   | 644   | 409   | 3                            | 6                      | 0   | 0                          | 2                        |
| පල්ලේපොල පල්ලේපොල<br>Pallepola  | 27,553   | 13,492  | 14,061                    | 9,300  | 18,253   | 25,298                       | 1,177                    | 964                         | 73  | 40                                 | 1                        | 25,296                          | 473   | 832   | 944   | 0                            | 0                      | 1   | 0                          | 7                        |
| ග්‍රාමීය කිරාමය<br>Rural  | 26,801   | 13,119  | 13,682                    | 9,018  | 17,783   | 25,151                       | 582                      | 964                         | 65  | 38                                 | 1                        | 25,143                          | 458   | 248   | 944   | 0                            | 0                      | 1   | 0                          | 7                        |
| වතු පෙරුණ්තොටය<br>Estate  | 752  | 373   | 379                       | 282  | 470  | 147                          | 595                      | 0                           | 8   | 2                                  | 0                        | 153                             | 15  | 584   | 0   | 0                            | 0                      | 0   | 0                          | 0                        |
| රත්තොට<br>Rattota   | 49,395   | 24,145  | 25,250                    | 16,314   | 33,081   | 34,800                       | 11,600                   | 2,056                       | 685   | 229                                | 25                       | 35,023                          | 5,776   | 6,581   | 1,809   | 21                           | 155                    | 0   | 1                          | 29                       |
| ග්‍රාමීය කිරාමය<br>Rural  | 39,678   | 19,291  | 20,387                    | 12,789   | 26,889   | 34,020                       | 3,418                    | 1,742                       | 340   | 155                                | 3                        | 34,230                          | 2,408   | 1,312   | 1,544   | 18                           | 155                    | 0   | 1                          | 10                       |
| වතු පෙරුණ්තොටය<br>Estate  | 9,717  | 4,854   | 4,863                     | 3,525  | 6,192  | 780                          | 8,182                    | 314                         | 345   | 74                                 | 22                       | 793                             | 3,368   | 5,269   | 265   | 3                            | 0                      | 0   | 0                          | 19                       |
| උකුවෙල<br>Ukuwela   | 61,663   | 29,938  | 31,725                    | 20,465   | 41,198   | 39,990                       | 8,555                    | 12,003                      | 899   | 199                                | 17                       | 40,291                          | 2,889   | 6,522   | 11,733  | 68                           | 76                     | 37  | 0                          | 47                       |
| නාගරීය නகரம்<br>Urban   | 977  | 479   | 498                       | 304  | 673  | 414                          | 395                      | 145                         | 22  | 1                                  | 0                        | 429                             | 128   | 279   | 141   | 0                            | 0                      | 0   | 0                          | 0                        |
| ග්‍රාමීය කිරාමය<br>Rural  | 55,121   | 26,712  | 28,409                    | 18,186   | 36,935   | 39,065                       | 3,532                    | 11,785                      | 572   | 167                                | 0                        | 39,368                          | 1,990   | 2,015   | 11,559  | 68                           | 70                     | 37  | 0                          | 14                       |
| වතු පෙරුණ්තොටය<br>Estate  | 5,565  | 2,747   | 2,818                     | 1,975  | 3,590  | 511                          | 4,628                    | 73                          | 305   | 31                                 | 17                       | 494                             | 771   | 4,228   | 33  | 0                            | 6                      | 0   | 0                          | 33                       |

வரை 3.05: கலிவக்டி  
அட்டவகை 3.05: தகாடர்ச்சி.  
Table 3.05: Contd.

| பூ.கல். கலிவக்டி கலி<br>பிரதேச செயலகர் பிரிவு<br>நகர / கிராம / பெருந்தகாட்டம் பிரிவு<br>D.S. Division and Sector | கலி கலிவக்டி கலி<br>கலிவக்டி கலி<br>Total no. of persons | கலி கலிவக்டி கலி<br>கலிவக்டி கலி<br>Sex |               | கலி கலிவக்டி கலி<br>கலிவக்டி கலி<br>Age |                                 | கலி கலிவக்டி கலி<br>கலிவக்டி கலி<br>Religion |              |              |                       |                        |              | கலி கலிவக்டி கலி<br>கலிவக்டி கலி<br>Ethnicity |                        |                     |                       |                |              |                         |                 |              |
|--|--|---|---------------|---|---------------------------------|--|--------------|--------------|-----------------------|------------------------|--------------|---|------------------------|---------------------|-----------------------|----------------|--------------|-------------------------|-----------------|--------------|
|  |  | கலி<br>Male                             | கலி<br>Female | கலி 18 கலி<br>Under 18 years            | கலி 18 கலி<br>18 years and over | கலி<br>Buddhist                              | கலி<br>Hindu | கலி<br>Islam | கலி<br>Roman Catholic | கலி<br>Other Christian | கலி<br>Other | கலி<br>Sinhalese                              | கலி<br>Sri Lanka Tamil | கலி<br>Indian Tamil | கலி<br>Sri Lanka Moor | கலி<br>Burgher | கலி<br>Malay | கலி<br>Sri Lanka Chetty | கலி<br>Bharatha | கலி<br>Other |
| கலிவக்டி கலி<br>Rural  | 26,885   | 13,595                                  | 13,290        | 10,751                                  | 16,134                          | 26,850                                       | 2            | 15           | 5                     | 13                     | 0            | 26,866  | 4                      | 0                   | 13                    | 1              | 0            | 0                       | 0               | 1            |
| கலிவக்டி கலி<br>Rural  | 26,885   | 13,595                                  | 13,290        | 10,751                                  | 16,134                          | 26,850                                       | 2            | 15           | 5                     | 13                     | 0            | 26,866  | 4                      | 0                   | 13                    | 1              | 0            | 0                       | 0               | 1            |
| கலிவக்டி கலி<br>Rural  | 28,676   | 14,051                                  | 14,625        | 9,551                                   | 19,125                          | 23,343                                       | 2,842        | 2,029        | 363                   | 98                     | 1            | 23,359  | 1,043                  | 2,220               | 2,014                 | 17             | 15           | 0                       | 0               | 8            |
| கலிவக்டி கலி<br>Rural  | 27,063   | 13,262                                  | 13,801        | 8,911                                   | 18,152                          | 23,098                                       | 1,669        | 2,024        | 209                   | 62                     | 1            | 23,118  | 949                    | 947                 | 2,009                 | 17             | 15           | 0                       | 0               | 8            |
| கலிவக்டி கலி<br>Estate   | 1,613  | 789                                     | 824           | 640                                     | 973                             | 245  | 1,173        | 5            | 154                   | 36                     | 0            | 241   | 94                     | 1,273               | 5                     | 0              | 0            | 0                       | 0               | 0            |
| கலிவக்டி கலி<br>District Total   | 442,427  | 219,890                                 | 222,537       | 150,033                                 | 292,394                         | 349,889                                      | 42,893       | 39,993       | 8,102                 | 1,466                  | 84           | 354,985                                       | 23,982                 | 23,329              | 38,867                | 419            | 474          | 57                      | 3               | 311          |
| கலிவக்டி கலி<br>Urban  | 36,352   | 17,537                                  | 18,815        | 12,054                                  | 24,298                          | 16,301                                       | 7,581        | 10,838       | 1,198                 | 423                    | 11           | 16,870  | 5,707                  | 2,688               | 10,690                | 202            | 111          | 16                      | 1               | 67           |
| கலிவக்டி கலி<br>Rural  | 384,209  | 191,490                                 | 192,719       | 130,045                                 | 254,164                         | 331,496                                      | 17,042       | 28,736       | 6,018                 | 883                    | 34           | 336,014                                       | 12,620                 | 6,902               | 27,867                | 214            | 357          | 41                      | 2               | 192          |
| கலிவக்டி கலி<br>Estate   | 21,866   | 10,863                                  | 11,003        | 7,934                                   | 13,932                          | 2,092  | 18,270       | 419          | 886                   | 160                    | 39           | 2,101   | 5,655                  | 13,739              | 310                   | 3              | 6            | 0                       | 0               | 52           |

பொது 3.07: பதிவுகள்  
அட்டவாசை 3.07: தொடர்ச்சி.  
Table 3.07: Contd.

| பிரதேச, கோட்டியை உடனடி பிரதேச செயலகங்கள் பிரிவுகள் நகர/கிராம/பெருந்தோட்டம் பிரிவுகள்<br>D.S. Division and Sector | மொத்த மக்களின் எண்ணிக்கை<br>Total no. of persons | பதிவு செய்துள்ள பாலினம்<br>Sex |                | வயது வகுப்பு<br>Age                |                                       | சமயம்<br>Religion   |                |                  |                                      |                              |                    |                     | குலப் பிரிவுகள்<br>Ethnicity |                                 |                                    |                       |                |                                      |                   |                    |
|--|--|--------------------------------|----------------|------------------------------------|---------------------------------------|---------------------|----------------|------------------|--------------------------------------|------------------------------|--------------------|---------------------|------------------------------|---------------------------------|------------------------------------|-----------------------|----------------|--------------------------------------|-------------------|--------------------|
|  |  | ஆண்<br>Male                    | பெண்<br>Female | 18 வயதிற்கு கீழ்<br>Under 18 years | 18 வயதுக்கு மேல்<br>18 years and over | பௌத்தம்<br>Buddhist | இந்து<br>Hindu | இசுலாம்<br>Islam | ரோமான கத்தோலிக்கம்<br>Roman Catholic | பிற சமயம்<br>Other Christian | பிற சமயம்<br>Other | சிங்கள<br>Sinhalese | தமிழர்<br>Tamil              | இந்தியத் தமிழர்<br>Indian Tamil | சீலான் மொரீசியன்<br>Sri Lanka Moor | புரத்தினர்<br>Burgher | மலாய்<br>Malay | சீலான் மொரீசியன்<br>Sri Lanka Chetty | பரதர்<br>Bharatha | பிற சமயம்<br>Other |
| ஓமதுவை Imaduwa   | 39,903   | 18,887                         | 21,016         | 13,056                             | 26,847                                | 39,746              | 47             | 7                | 61                                   | 42                           | 0                  | 39,817              | 61                           | 7                               | 9                                  | 4                     | 0              | 4                                    | 0                 | 1                  |
| ஓமதுவை கிராமம் Rural   | 39,806   | 18,838                         | 20,968         | 13,017                             | 26,789                                | 39,650              | 47             | 7                | 61                                   | 41                           | 0                  | 39,720              | 61                           | 7                               | 9                                  | 4                     | 0              | 4                                    | 0                 | 1                  |
| ஓமதுவை பெருந்தோட்டம் Estate  | 97   | 49                             | 48             | 39                                 | 58                                    | 96                  | 0              | 0                | 0                                    | 1                            | 0                  | 97                  | 0                            | 0                               | 0                                  | 0                     | 0              | 0                                    | 0                 | 0                  |
| கரண்டினியா கரந்தெனியா Karadeniya   | 55,840   | 26,935                         | 28,905         | 19,647                             | 36,193                                | 55,023              | 82             | 393              | 155                                  | 186                          | 1                  | 55,146              | 281                          | 18                              | 393                                | 0                     | 0              | 0                                    | 1                 | 1                  |
| கரண்டினியா கிராமம் Rural   | 55,840   | 26,935                         | 28,905         | 19,647                             | 36,193                                | 55,023              | 82             | 393              | 155                                  | 186                          | 1                  | 55,146              | 281                          | 18                              | 393                                | 0                     | 0              | 0                                    | 1                 | 1                  |
| நாகோடி நாகோடா Nagoda   | 52,580   | 25,457                         | 27,123         | 18,066                             | 34,514                                | 48,152              | 3,489          | 49               | 280                                  | 443                          | 167                | 48,065              | 2,419                        | 2,066                           | 18                                 | 6                     | 2              | 0                                    | 0                 | 4                  |
| நாகோடி கிராமம் Rural   | 46,866   | 22,647                         | 24,219         | 15,917                             | 30,949                                | 45,939              | 569            | 21               | 100                                  | 207                          | 30                 | 46,005              | 604                          | 243                             | 8                                  | 2                     | 2              | 0                                    | 0                 | 2                  |
| நாகோடி பெருந்தோட்டம் Estate  | 5,714  | 2,810                          | 2,904          | 2,149                              | 3,565                                 | 2,213               | 2,920          | 28               | 180                                  | 236                          | 137                | 2,060               | 1,815                        | 1,823                           | 10                                 | 4                     | 0              | 0                                    | 0                 | 2                  |
| நெலுவா நெலுவா Neluwa   | 27,553   | 13,952                         | 13,601         | 10,365                             | 17,188                                | 26,236              | 1,078          | 9                | 100                                  | 124                          | 6                  | 25,906              | 1,342                        | 295                             | 7                                  | 1                     | 1              | 0                                    | 0                 | 1                  |
| நெலுவா கிராமம் Rural   | 27,360   | 13,862                         | 13,498         | 10,290                             | 17,070                                | 26,152              | 987            | 9                | 82                                   | 124                          | 6                  | 25,841              | 1,262                        | 247                             | 7                                  | 1                     | 1              | 0                                    | 0                 | 1                  |
| நெலுவா பெருந்தோட்டம் Estate  | 193  | 90                             | 103            | 75                                 | 118                                   | 84                  | 91             | 0                | 18                                   | 0                            | 0                  | 65                  | 80                           | 48                              | 0                                  | 0                     | 0              | 0                                    | 0                 | 0                  |
| நியாகாம நியாகாம Niyagama   | 34,310   | 16,764                         | 17,546         | 11,462                             | 22,848                                | 34,002              | 244            | 13               | 31                                   | 18                           | 2                  | 34,014              | 232                          | 53                              | 5                                  | 4                     | 0              | 2                                    | 0                 | 0                  |
| நியாகாம கிராமம் Rural  | 34,047   | 16,642                         | 17,405         | 11,362                             | 22,685                                | 33,895              | 104            | 5                | 31                                   | 10                           | 2                  | 33,907              | 76                           | 53                              | 5                                  | 4                     | 0              | 2                                    | 0                 | 0                  |
| நியாகாம பெருந்தோட்டம் Estate   | 263  | 122                            | 141            | 100                                | 163                                   | 107                 | 140            | 8                | 0                                    | 8                            | 0                  | 107                 | 156                          | 0                               | 0                                  | 0                     | 0              | 0                                    | 0                 | 0                  |
| தவாலாம தவாலாம Thawalama  | 31,887   | 15,900                         | 15,987         | 11,987                             | 19,900                                | 29,710              | 1,517          | 45               | 498                                  | 117                          | 0                  | 29,751              | 792                          | 1,294                           | 38                                 | 5                     | 7              | 0                                    | 0                 | 0                  |
| தவாலாம கிராமம் Rural   | 30,664   | 15,280                         | 15,384         | 11,455                             | 19,209                                | 29,117              | 1,089          | 12               | 377                                  | 69                           | 0                  | 29,179              | 708                          | 760                             | 6                                  | 5                     | 6              | 0                                    | 0                 | 0                  |
| தவாலாம பெருந்தோட்டம் Estate  | 1,223  | 620                            | 603            | 532                                | 691                                   | 593                 | 428            | 33               | 121                                  | 48                           | 0                  | 572                 | 84                           | 534                             | 32                                 | 0                     | 1              | 0                                    | 0                 | 0                  |
| வெலிவிடா-டிவிதூர் வெலிவிடா-டிவிதூர் Welivitiya-Divithura   | 26,632   | 12,919                         | 13,713         | 9,133                              | 17,499                                | 25,320              | 998            | 2                | 148                                  | 164                          | 0                  | 25,370              | 953                          | 307                             | 1                                  | 1                     | 0              | 0                                    | 0                 | 0                  |
| வெலிவிடா-டிவிதூர் கிராமம் Rural  | 25,069   | 12,134                         | 12,935         | 8,564                              | 16,505                                | 24,962              | 20             | 2                | 42                                   | 43                           | 0                  | 25,026              | 40                           | 1                               | 1                                  | 1                     | 0              | 0                                    | 0                 | 0                  |
| வெலிவிடா-டிவிதூர் பெருந்தோட்டம் Estate   | 1,563  | 785                            | 778            | 569                                | 994                                   | 358                 | 978            | 0                | 106                                  | 121                          | 0                  | 344                 | 913                          | 306                             | 0                                  | 0                     | 0              | 0                                    | 0                 | 0                  |
| யக்கலமுல்லா யக்கலமுல்லா Yakkalamulla   | 43,566   | 21,166                         | 22,400         | 14,996                             | 28,570                                | 40,708              | 2,438          | 25               | 156                                  | 239                          | 0                  | 40,583              | 1,181                        | 1,770                           | 15                                 | 4                     | 10             | 0                                    | 0                 | 3                  |
| யக்கலமுல்லா கிராமம் Rural  | 40,826   | 19,811                         | 21,015         | 13,926                             | 26,900                                | 40,096              | 586            | 16               | 51                                   | 77                           | 0                  | 40,010              | 596                          | 205                             | 14                                 | 1                     | 0              | 0                                    | 0                 | 0                  |
| யக்கலமுல்லா பெருந்தோட்டம் Estate   | 2,740  | 1,355                          | 1,385          | 1,070                              | 1,670                                 | 612                 | 1,852          | 9                | 105                                  | 162                          | 0                  | 573                 | 585                          | 1,565                           | 1                                  | 3                     | 10             | 0                                    | 0                 | 3                  |
| மாவட்டத்திற்கான மொத்தம் District Total   | 990,539  | 479,485                        | 511,054        | 334,005                            | 656,534                               | 931,656             | 15,356         | 35,870           | 4,304                                | 3,050                        | 303                | 934,381             | 11,596                       | 8,553                           | 35,346                             | 276                   | 134            | 59                                   | 17                | 177                |
| கூடுதல் நகரம் Urban  | 110,654  | 54,918                         | 55,736         | 35,367                             | 75,287                                | 84,671              | 1,255          | 23,568           | 905                                  | 224                          | 31                 | 85,659              | 1,125                        | 268                             | 23,253                             | 170                   | 65             | 35                                   | 5                 | 74                 |
| கிராமம் Rural  | 862,880  | 416,162                        | 446,718        | 292,038                            | 570,842                               | 841,070             | 4,898          | 12,218           | 2,603                                | 1,966                        | 125                | 843,118             | 5,252                        | 2,170                           | 12,049                             | 99                    | 58             | 24                                   | 12                | 98                 |
| பெருந்தோட்டம் Estate   | 17,005   | 8,405                          | 8,600          | 6,600                              | 10,405                                | 5,915               | 9,203          | 84               | 796                                  | 860                          | 147                | 5,604               | 5,219                        | 6,115                           | 44                                 | 7                     | 11             | 0                                    | 0                 | 5                  |

படிவ 3.08: பதி பூரூக தாவிய, வியச (அபூரூ 18 வ அபூ வச அபூரூ 18 தா ரூ வூ), தாத, சதவரூதச அபூ வூ, தாவியாத வச தாவூல சததததத: தாதர தூபூததததத  
 அட்டவததத 3.08: ஆதூ, தவசூ பரூவூ, வயதூ (18 வயதூக்குக் குதததத, 18 வயதூத் அதததூ தூதூபட்டதூத்), சதய, இன தூதயாக தூதூ, தூதூ தூதூத் தூதூ/தூதூத்/தூதூத் தூதூபட்ட தூதூதூதூதூதூதூ தூதூதூதூதூதூ: தூதூதூதூ தூதூதூதூ  
 Table 3.08: Population by Sex, Age (Under 18 years and 18 years & over), Religion, Ethnicity according to D.S. Division and Sector: Matara District

| தூதூ, தாவியாத வச தாவூல<br>பரூதூச சதயதூதூ பரூவூத்<br>தூதூ/ தூதூத்/ தூதூத் தூதூபட்ட தூதூதூதூ<br>D.S. Division and Sector | தூதூ பூரூதூதூத் தூதூ<br>ஆட்டதூதூத் தூதூதூத் தூதூதூதூ<br>Total no. of persons | பதி பூரூக தாவிய<br>ஆதூ, தவசூ பரூவூ<br>Sex |                       | வியச<br>தாவூ<br>Age              |   | தாவூ<br>சதயத்<br>Religion  |                       |                       |                                |                                 |                       |                           | சத<br>வரூதத<br>Ethnicity        |                              |                                |                         |                       |                                 |                          |                       |
|--|--|---|-----------------------|----------------------------------|---|----------------------------|-----------------------|-----------------------|--------------------------------|---------------------------------|-----------------------|---------------------------|---------------------------------|------------------------------|--------------------------------|-------------------------|-----------------------|---------------------------------|--------------------------|-----------------------|
|  |  | தூதூ<br>ஆதூ<br>Male                       | பதி<br>தவசூ<br>Female | அபூரூ 18 வ அபூ<br>Under 18 years | அபூரூ 18 தா ரூ வூ<br>18 வயதூதூதூதூதூத்<br>தூதூபட்டதூத்<br>18 years and over | தூதூ<br>தூதூதூ<br>Buddhist | தூதூ<br>தூதூ<br>Hindu | தூதூ<br>தூதூ<br>Islam | தூதூ<br>தூதூ<br>Roman Catholic | தூதூ<br>தூதூ<br>Other Christian | தூதூ<br>தூதூ<br>Other | தூதூ<br>தூதூ<br>Sinhalese | தூதூ<br>தூதூ<br>Sri Lanka Tamil | தூதூ<br>தூதூ<br>Indian Tamil | தூதூ<br>தூதூ<br>Sri Lanka Moor | தூதூ<br>தூதூ<br>Burgher | தூதூ<br>தூதூ<br>Malay | தூதூ<br>தூதூ<br>Sri Lanka Cetty | தூதூ<br>தூதூ<br>Bharatha | தூதூ<br>தூதூ<br>Other |
| <b>அபூரூதூ அகூரூதூதூ Akuressa</b>  | <b>49,752</b>  | <b>24,363</b>                             | <b>25,389</b>         | <b>16,882</b>                    | <b>32,870</b>   | <b>48,282</b>              | <b>1,176</b>          | <b>50</b>             | <b>149</b>                     | <b>92</b>                       | <b>3</b>              | <b>48,258</b>             | <b>404</b>                      | <b>1,049</b>                 | <b>31</b>                      | <b>5</b>                | <b>1</b>              | <b>0</b>                        | <b>0</b>                 | <b>4</b>              |
| தூதூ சரூதூத் Rural   | 43,446   | 23,696                                    | 24,750                | 16,384                           | 32,062  | 47,944                     | 339                   | 49                    | 37                             | 74                              | 3                     | 47,980                    | 315                             | 111                          | 30                             | 5                       | 1                     | 0                               | 0                        | 4                     |
| வதூ தூதூத் தூதூபட்ட தூதூதூ Estate  | 1,306  | 667                                       | 639                   | 498                              | 808   | 338                        | 837                   | 1                     | 112                            | 18                              | 0                     | 278                       | 89                              | 938                          | 1                              | 0                       | 0                     | 0                               | 0                        | 0                     |
| <b>அபூரூதூ அதூதூரூவூ Athuraliya</b>  | <b>30,176</b>  | <b>14,683</b>                             | <b>15,493</b>         | <b>10,364</b>                    | <b>19,812</b>   | <b>28,056</b>              | <b>505</b>            | <b>1,527</b>          | <b>61</b>                      | <b>20</b>                       | <b>7</b>              | <b>28,095</b>             | <b>216</b>                      | <b>332</b>                   | <b>1,522</b>                   | <b>9</b>                | <b>1</b>              | <b>0</b>                        | <b>0</b>                 | <b>1</b>              |
| தூதூ சரூதூத் Rural   | 29,375   | 14,259                                    | 15,116                | 10,048                           | 19,327  | 27,640                     | 137                   | 1,527                 | 44                             | 20                              | 7                     | 27,677                    | 131                             | 34                           | 1,522                          | 9                       | 1                     | 0                               | 0                        | 1                     |
| வதூ தூதூத் தூதூபட்ட தூதூதூ Estate  | 801  | 424                                       | 377                   | 316                              | 485   | 416                        | 368                   | 0                     | 17                             | 0                               | 0                     | 418                       | 85                              | 298                          | 0                              | 0                       | 0                     | 0                               | 0                        | 0                     |
| <b>தூதூதூத் தூதூதூ Devinuwara</b>  | <b>44,132</b>  | <b>20,749</b>                             | <b>23,383</b>         | <b>15,116</b>                    | <b>29,016</b>   | <b>43,250</b>              | <b>32</b>             | <b>629</b>            | <b>129</b>                     | <b>64</b>                       | <b>28</b>             | <b>43,408</b>             | <b>67</b>                       | <b>7</b>                     | <b>633</b>                     | <b>12</b>               | <b>0</b>              | <b>0</b>                        | <b>1</b>                 | <b>4</b>              |
| தூதூ சரூதூத் Rural   | 44,132   | 20,749                                    | 23,383                | 15,116                           | 29,016  | 43,250                     | 32                    | 629                   | 129                            | 64                              | 28                    | 43,408                    | 67                              | 7                            | 633                            | 12                      | 0                     | 0                               | 1                        | 4                     |
| <b>தூதூதூத் தூதூதூ Dickwella</b>   | <b>50,952</b>  | <b>23,912</b>                             | <b>27,040</b>         | <b>17,842</b>                    | <b>33,110</b>   | <b>48,148</b>              | <b>68</b>             | <b>2,655</b>          | <b>52</b>                      | <b>24</b>                       | <b>5</b>              | <b>48,194</b>             | <b>91</b>                       | <b>9</b>                     | <b>2,650</b>                   | <b>2</b>                | <b>5</b>              | <b>0</b>                        | <b>0</b>                 | <b>1</b>              |
| தூதூ சரூதூத் Rural   | 50,952   | 23,912                                    | 27,040                | 17,842                           | 33,110  | 48,148                     | 68                    | 2,655                 | 52                             | 24                              | 5                     | 48,194                    | 91                              | 9                            | 2,650                          | 2                       | 5                     | 0                               | 0                        | 1                     |
| <b>தூதூதூத் தூதூ Hakmana</b>   | <b>30,272</b>  | <b>14,359</b>                             | <b>15,913</b>         | <b>11,137</b>                    | <b>19,135</b>   | <b>29,234</b>              | <b>3</b>              | <b>1,023</b>          | <b>6</b>                       | <b>6</b>                        | <b>0</b>              | <b>29,245</b>             | <b>5</b>                        | <b>0</b>                     | <b>1,021</b>                   | <b>0</b>                | <b>0</b>              | <b>1</b>                        | <b>0</b>                 | <b>0</b>              |
| தூதூ சரூதூத் Rural   | 30,272   | 14,359                                    | 15,913                | 11,137                           | 19,135  | 29,234                     | 3                     | 1,023                 | 6                              | 6                               | 0                     | 29,245                    | 5                               | 0                            | 1,021                          | 0                       | 0                     | 1                               | 0                        | 0                     |
| <b>தூதூதூத் தூதூ Kamburupitiya</b>   | <b>37,420</b>  | <b>17,784</b>                             | <b>19,636</b>         | <b>12,656</b>                    | <b>24,764</b>   | <b>37,307</b>              | <b>20</b>             | <b>8</b>              | <b>36</b>                      | <b>45</b>                       | <b>4</b>              | <b>37,302</b>             | <b>53</b>                       | <b>7</b>                     | <b>13</b>                      | <b>44</b>               | <b>0</b>              | <b>0</b>                        | <b>0</b>                 | <b>1</b>              |
| தூதூ சரூதூத் Rural   | 37,420   | 17,784                                    | 19,636                | 12,656                           | 24,764  | 37,307                     | 20                    | 8                     | 36                             | 45                              | 4                     | 37,302                    | 53                              | 7                            | 13                             | 44                      | 0                     | 0                               | 0                        | 1                     |
| <b>தூதூதூத் தூதூ Kirinda Puhulwella</b>  | <b>19,458</b>  | <b>9,275</b>                              | <b>10,183</b>         | <b>6,548</b>                     | <b>12,910</b>   | <b>18,821</b>              | <b>4</b>              | <b>615</b>            | <b>9</b>                       | <b>9</b>                        | <b>0</b>              | <b>18,832</b>             | <b>11</b>                       | <b>0</b>                     | <b>614</b>                     | <b>0</b>                | <b>0</b>              | <b>0</b>                        | <b>0</b>                 | <b>1</b>              |
| தூதூ சரூதூத் Rural   | 19,458   | 9,275                                     | 10,183                | 6,548                            | 12,910  | 18,821                     | 4                     | 615                   | 9                              | 9                               | 0                     | 18,832                    | 11                              | 0                            | 614                            | 0                       | 0                     | 0                               | 0                        | 1                     |
| <b>தூதூதூத் தூதூ Kotapola</b>  | <b>63,951</b>  | <b>31,653</b>                             | <b>32,298</b>         | <b>24,189</b>                    | <b>39,762</b>   | <b>50,992</b>              | <b>10,726</b>         | <b>247</b>            | <b>1,150</b>                   | <b>814</b>                      | <b>22</b>             | <b>50,779</b>             | <b>645</b>                      | <b>12,469</b>                | <b>44</b>                      | <b>4</b>                | <b>5</b>              | <b>0</b>                        | <b>0</b>                 | <b>5</b>              |
| தூதூ சரூதூத் Rural   | 52,034   | 25,708                                    | 26,326                | 19,081                           | 32,953  | 49,270                     | 2,263                 | 99                    | 218                            | 171                             | 13                    | 49,161                    | 168                             | 2,656                        | 37                             | 4                       | 3                     | 0                               | 0                        | 5                     |
| வதூ தூதூத் தூதூபட்ட தூதூதூ Estate  | 11,917   | 5,945                                     | 5,972                 | 5,108                            | 6,809   | 1,722                      | 8,463                 | 148                   | 932                            | 643                             | 9                     | 1,618                     | 477                             | 9,813                        | 7                              | 0                       | 2                     | 0                               | 0                        | 0                     |
| <b>தூதூதூத் தூதூ Malimbada</b>   | <b>31,484</b>  | <b>14,735</b>                             | <b>16,749</b>         | <b>10,396</b>                    | <b>21,088</b>   | <b>30,894</b>              | <b>25</b>             | <b>462</b>            | <b>76</b>                      | <b>27</b>                       | <b>0</b>              | <b>30,998</b>             | <b>29</b>                       | <b>0</b>                     | <b>457</b>                     | <b>0</b>                | <b>0</b>              | <b>0</b>                        | <b>0</b>                 | <b>0</b>              |
| தூதூ சரூதூத் Rural   | 31,342   | 14,659                                    | 16,683                | 10,338                           | 21,004  | 30,756                     | 24                    | 459                   | 76                             | 27                              | 0                     | 30,860                    | 28                              | 0                            | 454                            | 0                       | 0                     | 0                               | 0                        | 0                     |
| வதூ தூதூத் தூதூபட்ட தூதூதூ Estate  | 142  | 76  | 66                    | 58                               | 84  | 138                        | 1                     | 3                     | 0                              | 0                               | 0                     | 138                       | 1                               | 0                            | 3                              | 0                       | 0                     | 0                               | 0                        | 0                     |
| <b>தூதூதூத் தூதூ Mataru Four Gravets</b>   | <b>108,461</b>   | <b>51,761</b>                             | <b>56,700</b>         | <b>34,518</b>                    | <b>73,943</b>   | <b>102,859</b>             | <b>358</b>            | <b>4,386</b>          | <b>526</b>                     | <b>312</b>                      | <b>20</b>             | <b>103,583</b>            | <b>371</b>                      | <b>55</b>                    | <b>4,335</b>                   | <b>45</b>               | <b>47</b>             | <b>1</b>                        | <b>1</b>                 | <b>23</b>             |
| தூதூதூ தூதூ Urban  | 42,756   | 20,854                                    | 21,902                | 12,899                           | 29,857  | 37,707                     | 241                   | 4,343                 | 291                            | 158                             | 16                    | 38,106                    | 238                             | 49                           | 4,285                          | 24                      | 43                    | 0                               | 0                        | 11                    |
| தூதூ சரூதூத் Rural   | 65,705   | 30,907                                    | 34,798                | 21,619                           | 44,086  | 65,152                     | 117                   | 43                    | 235                            | 154                             | 4                     | 65,477                    | 133                             | 6                            | 50                             | 21                      | 4                     | 1                               | 1                        | 12                    |



பிடி 3.08: தலிவன்கிடி  
அட்டவணை 3.08: தொடர்ச்சி.  
Table 3.08: Contd.

| பூ.லே. ஊலிடலகை துணை<br>பிரதேச ஊலலாளர் பிரிவு<br>நகர / கிராம / பெருந்தோட்டம் பிரிவு<br>D.S. Division and Sector | தொடர்ச்சி<br>Total no. of persons | பிடி துருவ ஊலி<br>ஆண், பெண் பிரிவு<br>Sex |                | கெடு<br>வயது<br>Age               |  | லாலை<br>சயயம்<br>Religion |                     |                      |                              |                               |                     |                         | தன ஊலி<br>இணம்<br>Ethnicity   |                            |                              |                       |                     |                                |                        |                     |
|--|-----------------------------------|---|----------------|-----------------------------------|--|---------------------------|---------------------|----------------------|------------------------------|-------------------------------|---------------------|-------------------------|-------------------------------|----------------------------|------------------------------|-----------------------|---------------------|--------------------------------|------------------------|---------------------|
|  |                                   | ஆண்<br>Male                               | பெண்<br>Female | ஆண்டு<br>18 ஊலி<br>Under 18 years | ஆண்டு<br>18 ஊலி<br>18 வயதுடையுடும்<br>மேற்பட்டும்<br>18 years and over | புலு<br>Buddhist          | ஊலி<br>இலி<br>Hindu | ஊலி<br>இலம்<br>Islam | ஊலி<br>ஊலி<br>Roman Catholic | ஊலி<br>ஊலி<br>Other Christian | ஊலி<br>ஊலி<br>Other | ஊலி<br>ஊலி<br>Sinhalese | ஊலி<br>ஊலி<br>Sri Lanka Tamil | ஊலி<br>ஊலி<br>Indian Tamil | ஊலி<br>ஊலி<br>Sri Lanka Moor | ஊலி<br>ஊலி<br>Burgber | ஊலி<br>ஊலி<br>Malay | ஊலி<br>ஊலி<br>Sri Lanka Chetty | ஊலி<br>ஊலி<br>Bharatha | ஊலி<br>ஊலி<br>Other |
| <b>ஊலிவன முலத்தியான</b> Mulatiyana   | <b>45,972</b>                     | <b>22,385</b>                             | <b>23,587</b>  | <b>16,066</b>                     | <b>29,906</b>  | <b>45,738</b>             | <b>202</b>          | <b>6</b>             | <b>22</b>                    | <b>3</b>                      | <b>1</b>            | <b>45,734</b>           | <b>228</b>                    | <b>4</b>                   | <b>4</b>                     | <b>0</b>              | <b>1</b>            | <b>0</b>                       | <b>0</b>               | <b>1</b>            |
| ஊலி கிராமம் Rural  | 45,439                            | 22,111                                    | 23,328         | 15,853                            | 29,586   | 45,395                    | 28                  | 3                    | 12                           | 0                             | 1                   | 45,385                  | 49                            | 1                          | 2                            | 0                     | 1                   | 0                              | 0                      | 1                   |
| ஊலி பெருந்தோட்டம் Estate   | 533                               | 274                                       | 259            | 213                               | 320  | 343                       | 174                 | 3                    | 10                           | 3                             | 0                   | 349                     | 179                           | 3                          | 2                            | 0                     | 0                   | 0                              | 0                      | 0                   |
| <b>ஊலிவன பஸ்கொடை</b> Pasgoda   | <b>56,188</b>                     | <b>28,214</b>                             | <b>27,974</b>  | <b>20,650</b>                     | <b>35,538</b>  | <b>54,608</b>             | <b>1,303</b>        | <b>4</b>             | <b>221</b>                   | <b>52</b>                     | <b>0</b>            | <b>54,537</b>           | <b>956</b>                    | <b>692</b>                 | <b>1</b>                     | <b>0</b>              | <b>0</b>            | <b>2</b>                       | <b>0</b>               | <b>0</b>            |
| ஊலி கிராமம் Rural  | 53,955                            | 27,063                                    | 26,892         | 19,738                            | 34,217   | 53,768                    | 126                 | 4                    | 42                           | 15                            | 0                   | 53,787                  | 136                           | 29                         | 1                            | 0                     | 0                   | 2                              | 0                      | 0                   |
| ஊலி பெருந்தோட்டம் Estate   | 2,233                             | 1,151                                     | 1,082          | 912                               | 1,321  | 840                       | 1,177               | 0                    | 179                          | 37                            | 0                   | 750                     | 820                           | 663                        | 0                            | 0                     | 0                   | 0                              | 0                      | 0                   |
| <b>ஊலிவன பிட்டபெத்தாப</b> Pitabeddara  | <b>49,313</b>                     | <b>24,534</b>                             | <b>24,779</b>  | <b>17,625</b>                     | <b>31,688</b>  | <b>45,646</b>             | <b>3,242</b>        | <b>35</b>            | <b>117</b>                   | <b>271</b>                    | <b>2</b>            | <b>45,472</b>           | <b>1,468</b>                  | <b>2,329</b>               | <b>21</b>                    | <b>6</b>              | <b>15</b>           | <b>0</b>                       | <b>0</b>               | <b>2</b>            |
| ஊலி கிராமம் Rural  | 46,114                            | 22,920                                    | 23,194         | 16,224                            | 29,890   | 44,994                    | 953                 | 24                   | 52                           | 89                            | 2                   | 44,870                  | 811                           | 396                        | 16                           | 6                     | 15                  | 0                              | 0                      | 0                   |
| ஊலி பெருந்தோட்டம் Estate   | 3,199                             | 1,614                                     | 1,585          | 1,401                             | 1,798  | 652                       | 2,289               | 11                   | 65                           | 182                           | 0                   | 602                     | 657                           | 1,933                      | 5                            | 0                     | 0                   | 0                              | 0                      | 2                   |
| <b>ஊலிவன திஊகொடை</b> Thihagoda   | <b>30,865</b>                     | <b>14,688</b>                             | <b>16,177</b>  | <b>9,804</b>                      | <b>21,061</b>  | <b>30,753</b>             | <b>28</b>           | <b>21</b>            | <b>36</b>                    | <b>27</b>                     | <b>0</b>            | <b>30,804</b>           | <b>29</b>                     | <b>2</b>                   | <b>18</b>                    | <b>7</b>              | <b>5</b>            | <b>0</b>                       | <b>0</b>               | <b>0</b>            |
| ஊலி கிராமம் Rural  | 30,865                            | 14,688                                    | 16,177         | 9,804                             | 21,061   | 30,753                    | 28                  | 21                   | 36                           | 27                            | 0                   | 30,804                  | 29                            | 2                          | 18                           | 7                     | 5                   | 0                              | 0                      | 0                   |
| <b>ஊலிவன வெலிகாம</b> Weligama  | <b>66,528</b>                     | <b>32,345</b>                             | <b>34,183</b>  | <b>22,716</b>                     | <b>43,812</b>  | <b>59,996</b>             | <b>183</b>          | <b>6,156</b>         | <b>113</b>                   | <b>73</b>                     | <b>7</b>            | <b>60,171</b>           | <b>177</b>                    | <b>9</b>                   | <b>6,153</b>                 | <b>12</b>             | <b>1</b>            | <b>0</b>                       | <b>0</b>               | <b>5</b>            |
| ஊலி நகரம் Urban  | 21,783                            | 10,664                                    | 11,119         | 7,614                             | 14,169   | 15,425                    | 154                 | 6,125                | 53                           | 26                            | 0                   | 15,494                  | 149                           | 7                          | 6,125                        | 5                     | 0                   | 0                              | 0                      | 3                   |
| ஊலி கிராமம் Rural  | 44,745                            | 21,681                                    | 23,064         | 15,102                            | 29,643   | 44,571                    | 29                  | 31                   | 60                           | 47                            | 7                   | 44,677                  | 28                            | 2                          | 28                           | 7                     | 1                   | 0                              | 0                      | 2                   |
| <b>ஊலிவன வெலிபிட்டிய</b> Welipitiya  | <b>46,312</b>                     | <b>21,988</b>                             | <b>24,324</b>  | <b>15,964</b>                     | <b>30,348</b>  | <b>41,299</b>             | <b>27</b>           | <b>4,906</b>         | <b>44</b>                    | <b>31</b>                     | <b>5</b>            | <b>41,368</b>           | <b>41</b>                     | <b>19</b>                  | <b>4,861</b>                 | <b>0</b>              | <b>16</b>           | <b>0</b>                       | <b>0</b>               | <b>7</b>            |
| ஊலி கிராமம் Rural  | 46,279                            | 21,972                                    | 24,307         | 15,952                            | 30,327   | 41,267                    | 26                  | 4,906                | 44                           | 31                            | 5                   | 41,336                  | 40                            | 19                         | 4,861                        | 0                     | 16                  | 0                              | 0                      | 7                   |
| ஊலி பெருந்தோட்டம் Estate   | 33                                | 16  | 17             | 12                                | 21   | 32                        | 1                   | 0                    | 0                            | 0                             | 0                   | 32                      | 1                             | 0                          | 0                            | 0                     | 0                   | 0                              | 0                      | 0                   |
| <b>ஊலிவன மாவட்டத்திலுள்ள மொத்தம்</b><br>District Total   | <b>761,236</b>                    | <b>367,428</b>                            | <b>393,808</b> | <b>262,473</b>                    | <b>498,763</b>   | <b>715,883</b>            | <b>17,902</b>       | <b>22,730</b>        | <b>2,747</b>                 | <b>1,870</b>                  | <b>104</b>          | <b>716,780</b>          | <b>4,791</b>                  | <b>16,983</b>              | <b>22,378</b>                | <b>146</b>            | <b>97</b>           | <b>4</b>                       | <b>2</b>               | <b>55</b>           |
| ஊலி நகரம் Urban  | 64,539                            | 31,518                                    | 33,021         | 20,513                            | 44,026   | 53,132                    | 395                 | 10,468               | 344                          | 184                           | 16                  | 53,600                  | 387                           | 56                         | 10,410                       | 29                    | 43                  | 0                              | 0                      | 14                  |
| ஊலி கிராமம் Rural  | 676,533                           | 325,743                                   | 350,790        | 233,442                           | 443,091  | 658,270                   | 4,197               | 12,096               | 1,088                        | 803                           | 79                  | 658,995                 | 2,095                         | 3,279                      | 11,950                       | 117                   | 52                  | 4                              | 2                      | 39                  |
| ஊலி பெருந்தோட்டம் Estate   | 20,164                            | 10,167                                    | 9,997          | 8,518                             | 11,646   | 4,481                     | 13,310              | 166                  | 1,315                        | 883                           | 9                   | 4,185                   | 2,309                         | 13,648                     | 18                           | 0                     | 2                   | 0                              | 0                      | 2                   |

වගුව 3.09: ස්ත්‍රී පුරුෂ භාවය, වයස (අවුරුදු 18 ට අඩු සහ අවුරුදු 18 හා ඊට වැඩි), ආගම, ජනවර්ගය අනුව ප්‍රා.ලේ. කොට්ඨාශ සහ ආශ්‍රිතවල ජනගහනය: හම්බන්තොට දිස්ත්‍රික්කය

அட்டவணை 3.09: ஆண், பெண் பிரிவு, வயது (18 வயதுக்குக் குறைந்த, 18 வயதும் அதற்கு மேற்பட்டதும்), சமய, இன சீதியாக பி.செ. பிரிவு மற்றும் நகர/கிராம/பெருந்தோட்டம் பிரிவுக்கான சனத்தொகை: அம்பாந்தோட்ட மாவட்டம்

Table 3.09: Population by Sex, Age (Under 18 years and 18 years & over), Religion, Ethnicity according to D.S. Division and Sector: Hambantota District

| ප්‍රා.ලේ. කොට්ඨාශ සහ ආශ්‍රිත<br>பிரதேச செயலாளர் பிரிவும்<br>நகர/கிராம/பெருந்தோட்டம் பிரிவும்<br>D.S. Division and Sector | මගේ පුරුෂ සමස්ත<br>ஆடவர்களை மொத்தம்<br>Total no. of persons | ස්ත්‍රී පුරුෂ භාවය<br>ஆண், பெண் பிரிவு<br>Sex |                           | වයස<br>வயது<br>Age  |   | ආගම<br>சமயம்<br>Religion   |                          |                             |   |                                   |                         |                                 |   |   |  | ජන වර්ගය<br>இனம்<br>Ethnicity      |                        |  |                            |                         |  |
|--|---|---|---------------------------|---|---|----------------------------|--------------------------|-----------------------------|---|-----------------------------------|-------------------------|---------------------------------|---|---|--|------------------------------------|------------------------|--|----------------------------|-------------------------|--|
|  |   | පුරුෂ<br>ஆண்<br>Male                          | ස්ත්‍රී<br>பெண்<br>Female | අවුරුදු 18 ට අඩු<br>18 வயதுக்குக் குறைந்த<br>Under 18 years | අවුරුදු 18 හා ඊට වැඩි<br>18 வயதுமேற்புறும்<br>அதற்கு மேற்பட்டோரும்<br>18 years and over | බුද්ධ<br>බෞද්ධ<br>Buddhist | හින්දු<br>இந்து<br>Hindu | ඉස්ලාම්<br>இசுலாம்<br>Islam | රෝමානු කතෝලික<br>ரோமன் கத்தோலிக்கம்<br>Roman Catholic | වෙනත්<br>වෙනත්<br>Other Christian | වෙනත්<br>වෙනත්<br>Other | සිංහල<br>சிங்களவர்<br>Sinhalese | ශ්‍රී ලංකා දෙමළ<br>இலங்கைத் தமிழர்<br>Sri Lanka Tamil | ඉන්දියානු දෙමළ<br>இந்தியத் தமிழர்<br>Indian Tamil | ශ්‍රී ලංකා පැවත<br>இலங்கைச் சேரன்கள்<br>Sri Lanka Moor | බුරුහුණු<br>புறங்கிவர்<br>Buregher | මලේ<br>மலையர்<br>Malay | ශ්‍රී ලංකා සෙයි<br>இலங்கைச் செட்டி<br>Sri Lanka Chetty | නාරාඪ<br>பரதர்<br>Bharatha | වෙනත්<br>වෙනත්<br>Other |  |
| අම්බලන්තොට අම්පලාන්තොට්ටා Ambalantota  | 63,930  | 32,457  | 31,473                    | 22,878  | 41,052  | 61,986                     | 215                      | 1,363                       | 187   | 153                               | 26                      | 62,214                          | 349   | 12  | 504  | 5                                  | 838                    | 0  | 0                          | 8                       |  |
| ග්‍රාමීය කිරාමම Rural  | 62,995  | 31,810  | 31,185                    | 22,744  | 40,251  | 61,260                     | 93                       | 1,316                       | 153   | 148                               | 25                      | 61,479                          | 196   | 9   | 488  | 2                                  | 818                    | 0  | 0                          | 3                       |  |
| වතු පෙරුන්තොට්ටම Estate  | 935   | 647   | 288                       | 134   | 801   | 726                        | 122                      | 47                          | 34  | 5                                 | 1                       | 735                             | 153   | 3   | 16   | 3                                  | 20                     | 0  | 0                          | 5                       |  |
| අගුණකොළපැලැස්ස අරුණකොසාපෙලෙස්ස<br>Angunakolapelessa  | 42,420  | 21,457  | 20,963                    | 15,624  | 26,796  | 42,374                     | 11                       | 8                           | 3   | 24                                | 0                       | 42,399                          | 10  | 4   | 3  | 0                                  | 4                      | 0  | 0                          | 0                       |  |
| ග්‍රාමීය කිරාමම Rural  | 42,420  | 21,457  | 20,963                    | 15,624  | 26,796  | 42,374                     | 11                       | 8                           | 3   | 24                                | 0                       | 42,399                          | 10  | 4   | 3  | 0                                  | 4                      | 0  | 0                          | 0                       |  |
| බෙලිඅත පෙලියත්ත Beliatra   | 52,280  | 24,762  | 27,518                    | 17,326  | 34,954  | 52,167                     | 40                       | 4                           | 45  | 19                                | 5                       | 52,187                          | 81  | 3   | 3  | 3                                  | 2                      | 0  | 0                          | 1                       |  |
| ග්‍රාමීය කිරාමම Rural  | 52,280  | 24,762  | 27,518                    | 17,326  | 34,954  | 52,167                     | 40                       | 4                           | 45  | 19                                | 5                       | 52,187                          | 81  | 3   | 3  | 3                                  | 2                      | 0  | 0                          | 1                       |  |
| හම්බන්තොට අම්පාන්තොට්ටා Hambantota   | 46,777  | 23,877  | 22,900                    | 16,953  | 29,824  | 37,769                     | 590                      | 8,092                       | 169   | 141                               | 16                      | 37,839                          | 805   | 54  | 2,830  | 52                                 | 5,137                  | 3  | 0                          | 57                      |  |
| නාගරික නகரம் Urban   | 11,213  | 5,726   | 5,487                     | 3,854   | 7,359   | 5,646                      | 395                      | 5,015                       | 86  | 55                                | 16                      | 5,642                           | 505   | 29  | 1,653  | 22                                 | 3,308                  | 0  | 0                          | 54                      |  |
| ග්‍රාමීය කිරාමම Rural  | 35,564  | 18,151  | 17,413                    | 13,099  | 22,465  | 32,123                     | 195                      | 3,077                       | 83  | 86                                | 0                       | 32,197                          | 300   | 25  | 1,177  | 30                                 | 1,829                  | 3  | 0                          | 3                       |  |
| කටුවන කටුවාන Katuwana  | 62,222  | 30,088  | 32,134                    | 23,416  | 38,806  | 62,190                     | 10                       | 5                           | 7   | 8                                 | 2                       | 62,187                          | 26  | 1   | 5  | 1                                  | 1                      | 0  | 0                          | 1                       |  |
| ග්‍රාමීය කිරාමම Rural  | 62,222  | 30,088  | 32,134                    | 23,416  | 38,806  | 62,190                     | 10                       | 5                           | 7   | 8                                 | 2                       | 62,187                          | 26  | 1   | 5  | 1                                  | 1                      | 0  | 0                          | 1                       |  |
| ලුනුගමුවෙර ලුනුගමුවෙර<br>Lunugamvehera   | 25,148  | 12,954  | 12,194                    | 10,091  | 15,057  | 24,451                     | 17                       | 477                         | 64  | 135                               | 4                       | 24,633                          | 31  | 2   | 269  | 1                                  | 209                    | 0  | 0                          | 3                       |  |
| ග්‍රාමීය කිරාමම Rural  | 25,148  | 12,954  | 12,194                    | 10,091  | 15,057  | 24,451                     | 17                       | 477                         | 64  | 135                               | 4                       | 24,633                          | 31  | 2   | 269  | 1                                  | 209                    | 0  | 0                          | 3                       |  |
| ඔකේවෙල ඔකේවෙල Okewela  | 18,204  | 8,523   | 9,681                     | 6,734   | 11,470  | 18,162                     | 15                       | 16                          | 10  | 1                                 | 0                       | 18,171                          | 14  | 0   | 16   | 3                                  | 0                      | 0  | 0                          | 0                       |  |
| ග්‍රාමීය කිරාමම Rural  | 18,204  | 8,523   | 9,681                     | 6,734   | 11,470  | 18,162                     | 15                       | 16                          | 10  | 1                                 | 0                       | 18,171                          | 14  | 0   | 16   | 3                                  | 0                      | 0  | 0                          | 0                       |  |
| සුරියවැව සුරියවෙව Sooriyawewa  | 35,620  | 18,419  | 17,201                    | 14,131  | 21,489  | 35,505                     | 18                       | 11                          | 33  | 53                                | 0                       | 35,591                          | 16  | 1   | 7  | 1                                  | 4                      | 0  | 0                          | 0                       |  |
| ග්‍රාමීය කිරාමම Rural  | 35,620  | 18,419  | 17,201                    | 14,131  | 21,489  | 35,505                     | 18                       | 11                          | 33  | 53                                | 0                       | 35,591                          | 16  | 1   | 7  | 1                                  | 4                      | 0  | 0                          | 0                       |  |
| තංගල්ල තංකාලාල Tangalle  | 62,804  | 30,867  | 31,937                    | 21,647  | 41,157  | 61,185                     | 126                      | 1,102                       | 140   | 231                               | 20                      | 61,524                          | 158   | 16  | 1,038  | 34                                 | 13                     | 0  | 0                          | 21                      |  |
| නාගරික නகரம் Urban   | 10,458  | 5,508   | 4,950                     | 3,167   | 7,291   | 9,429                      | 74                       | 817                         | 56  | 74                                | 8                       | 9,543                           | 85  | 12  | 761  | 32                                 | 12                     | 0  | 0                          | 13                      |  |
| ග්‍රාමීය කිරාමම Rural  | 52,346  | 25,359  | 26,987                    | 18,480  | 33,866  | 51,756                     | 52                       | 285                         | 84  | 157                               | 12                      | 51,981                          | 73  | 4   | 277  | 2                                  | 1                      | 0  | 0                          | 8                       |  |
| තිස්සමහාරාම තිස්සමහාරාම Thissamaharama   | 60,941  | 31,251  | 29,690                    | 21,788  | 39,153  | 58,959                     | 356                      | 1,273                       | 208   | 134                               | 11                      | 59,077                          | 437   | 146   | 93   | 12                                 | 1,168                  | 5  | 0                          | 3                       |  |
| ග්‍රාමීය කිරාමම Rural  | 60,445  | 30,771  | 29,674                    | 21,772  | 38,673  | 58,649                     | 304                      | 1,199                       | 148   | 134                               | 11                      | 58,727                          | 375   | 138   | 30   | 9                                  | 1,158                  | 5  | 0                          | 3                       |  |
| වතු පෙරුන්තොට්ටම Estate  | 496   | 480   | 16                        | 16  | 480   | 310                        | 52                       | 74                          | 60  | 0                                 | 0                       | 350                             | 62  | 8   | 63   | 3                                  | 10                     | 0  | 0                          | 0                       |  |
| වීරකැටිය වීරකැටිය Weeraketiya  | 55,024  | 26,616  | 28,408                    | 20,255  | 34,769  | 54,174                     | 29                       | 749                         | 16  | 56                                | 0                       | 54,241                          | 30  | 4   | 738  | 2                                  | 9                      | 0  | 0                          | 0                       |  |
| ග්‍රාමීය කිරාමම Rural  | 55,024  | 26,616  | 28,408                    | 20,255  | 34,769  | 54,174                     | 29                       | 749                         | 16  | 56                                | 0                       | 54,241                          | 30  | 4   | 738  | 2                                  | 9                      | 0  | 0                          | 0                       |  |
| දිස්ත්‍රික්ක සඳහා එකතුව<br>மாவட்டத்திற்கான மொத்தம்<br>District Total   | 525,370   | 261,271                                       | 264,099                   | 190,843   | 334,527   | 508,922                    | 1,427                    | 13,100                      | 882   | 955                               | 84                      | 510,063                         | 1,957   | 243   | 5,506  | 114                                | 7,385                  | 8  | 0                          | 94                      |  |
| නාගරික නகரம் Urban   | 21,671  | 11,234  | 10,437                    | 7,021   | 14,650  | 15,075                     | 469                      | 5,832                       | 142   | 129                               | 24                      | 15,185                          | 590   | 41  | 2,414  | 54                                 | 3,320                  | 0  | 0                          | 67                      |  |
| ග්‍රාමීය කිරාමම Rural  | 502,268   | 248,910                                       | 253,358                   | 183,672   | 318,596   | 492,811                    | 784                      | 7,147                       | 646   | 821                               | 59                      | 493,793                         | 1,152   | 191   | 3,013  | 54                                 | 4,035                  | 8  | 0                          | 22                      |  |
| වතු පෙරුන්තොට්ටම Estate  | 1,431   | 1,127   | 304                       | 150   | 1,281   | 1,036                      | 174                      | 121                         | 94  | 5                                 | 1                       | 1,085                           | 215   | 11  | 79   | 6                                  | 30                     | 0  | 0                          | 5                       |  |

பட்டியல் 3.10: பாலின, வயது (18 வயதுக்கு கீழ் மற்றும் 18 வயது மற்றும் அதற்கு மேற்பட்டவர்கள்), மதம், இனம், இனத்தொழில்பகுதிக்கு இணையாக பி.டி.சி. பிரிவு மற்றும் நகர/கிராம/பெருந்தோட்டப் பிரிவுக்கான சனத்தொகை மன்னார் மாவட்டம்  
 Table 3.10: Population by Sex, Age (Under 18 years and 18 years & over), Religion, Ethnicity according to D.S. Division and Sector: Mannar District

| பி.டி.சி. மற்றும் இனத்தொழில்பகுதி<br>D.S. Division and Sector | மொத்த மக்களின் தொகை<br>Total no. of persons | பாலினம்<br>Sex |                | வயது<br>Age                        |  | மதம்<br>Religion    |                 |                  |                                      |  |                              |                     |                                    | இனம்<br>Ethnicity               |                                       |                       |                 |   |                 |              |
|---|---|----------------|----------------|------------------------------------|--|---------------------|-----------------|------------------|--------------------------------------|--|------------------------------|---------------------|------------------------------------|---------------------------------|---------------------------------------|-----------------------|-----------------|---|-----------------|--------------|
|   |   | ஆண்<br>Male    | பெண்<br>Female | 18 வயதுக்கு கீழ்<br>Under 18 years | 18 வயது மற்றும் அதற்கு மேற்பட்டவர்கள்<br>18 years and over | பௌத்தம்<br>Buddhist | ஹிந்து<br>Hindu | இசுலாம்<br>Islam | ரோமன் கத்தோலிக்கம்<br>Roman Catholic | பிற இனத்தொழில்பகுதி<br>Other Christian | பிற இனத்தொழில்பகுதி<br>Other | சிங்கள<br>Sinhalese | இலங்கைத் தமிழர்<br>Sri Lanka Tamil | இந்தியத் தமிழர்<br>Indian Tamil | இலங்கைச் சீக்கர்கள்<br>Sri Lanka Moor | புரத்தினர்<br>Burgher | மலாயர்<br>Malay | இலங்கைச் சீக்கர்கள்<br>Sri Lanka Chetty | பிற<br>Bharatha | பிற<br>Other |
| மட்டு மட்டு Madhu   | .   | .              | .              | .                                  | .  | .                   | .               | .                | .                                    | .                                      | .                            | .                   | .                                  | .                               | .                                     | .                     | .               | .                                       | .               | .            |
| மன்னார் நகரம்* Mannar Town*                                   | 41,724                                      | 20,876         | 20,848         | 16,715                             | 25,009   | 48                  | 10,643          | 5,269            | 23,727                               | 1,895                                  | 142                          | 282                 | 35,955                             | 1,379                           | 4,085                                 | 21                    | 0               | 0                                       | 0               | 2            |
| இலங்கை கிராமம் Rural  | 41,724                                      | 20,876         | 20,848         | 16,715                             | 25,009   | 48                  | 10,643          | 5,269            | 23,727                               | 1,895                                  | 142                          | 282                 | 35,955                             | 1,379                           | 4,085                                 | 21                    | 0               | 0                                       | 0               | 2            |
| மன்னார் வடக்கே Manthai West                                   | .   | .              | .              | .                                  | .  | .                   | .               | .                | .                                    | .                                      | .                            | .                   | .                                  | .                               | .                                     | .                     | .               | .                                       | .               | .            |
| மட்டு முசுலி Musulai  | .   | .              | .              | .                                  | .  | .                   | .               | .                | .                                    | .                                      | .                            | .                   | .                                  | .                               | .                                     | .                     | .               | .                                       | .               | .            |
| நானாட்டான் நானாட்டான் Nanaddan                                | .   | .              | .              | .                                  | .  | .                   | .               | .                | .                                    | .                                      | .                            | .                   | .                                  | .                               | .                                     | .                     | .               | .                                       | .               | .            |
| மன்னார் மாவட்டம் மொத்தம்* District Total*                     | 41,724                                      | 20,876         | 20,848         | 16,715                             | 25,009   | 48                  | 10,643          | 5,269            | 23,727                               | 1,895                                  | 142                          | 282                 | 35,955                             | 1,379                           | 4,085                                 | 21                    | 0               | 0                                       | 0               | 2            |
| இலங்கை கிராமம் Rural  | 41,724                                      | 20,876         | 20,848         | 16,715                             | 25,009   | 48                  | 10,643          | 5,269            | 23,727                               | 1,895                                  | 142                          | 282                 | 35,955                             | 1,379                           | 4,085                                 | 21                    | 0               | 0                                       | 0               | 2            |

\* சமீபத்தில் முடிவாகியுள்ள பூரணமற்றது Incomplete



வடிவ 3.11: பதினாறு வயதுக்கு கீழானவர்களின், பாலினம் (18 வயதுக்கு கீழானவர்கள், 18 வயது மற்றும் அதற்கு மேற்பட்டவர்கள்), சமயம், இன அடையாளம் (18 வயதுக்கு கீழானவர்கள், 18 வயது மற்றும் அதற்கு மேற்பட்டவர்கள்) பிரிவுக்கான சனத்தொகை வவுனியா மாவட்டம்  
 Table 3.11: Population by Sex, Age (Under 18 years and 18 years & over), Religion, Ethnicity according to D.S. Division and Sector: Vavuniya District

| பிரதேச செயலாளர் பிரிவு<br>D.S. Division and Sector | மொத்த மக்களின் எண்ணிக்கை<br>Total no. of persons | பாலினம்<br>Sex |                | வயது<br>Age                               |  | சமயம்<br>Religion   |                 |                  |                                      |                              |                    |                        | இனம்<br>Ethnicity                            |                                 |   |                      |                 |   |                      |                    |
|--|--|----------------|----------------|---|--|---------------------|-----------------|------------------|--------------------------------------|------------------------------|--------------------|------------------------|--|---------------------------------|---|----------------------|-----------------|---|----------------------|--------------------|
|  |  | ஆண்<br>Male    | பெண்<br>Female | 18 வயதுக்கு கீழானவர்கள்<br>Under 18 years | 18 வயது மற்றும் அதற்கு மேற்பட்டவர்கள்<br>18 years and over | பௌத்தம்<br>Buddhist | ஹிந்து<br>Hindu | இசுலாம்<br>Islam | ரோமன் கத்தோலிக்கம்<br>Roman Catholic | பிற சமயம்<br>Other Christian | பிற சமயம்<br>Other | சிங்களவர்<br>Sinhalese | சிங்கள தேயிலைத் தோட்டிகள்<br>Sri Lanka Tamil | இந்தியத் தமிழர்<br>Indian Tamil | சிங்கள மொழி பேசுபவர்கள்<br>Sri Lanka Moor | புறத்தவர்<br>Burglar | மலையர்<br>Malay | சிங்கள தேயிலைத் தோட்டிகள்<br>Sri Lanka Chetty | பாரதீயர்<br>Bharatha | பிற சமயம்<br>Other |
| வவுனியா* Vavuniya*                                 | 115,335  | 56,137         | 59,198         | 45,959                                    | 69,376   | 1,290               | 96,182          | 3,747            | 10,414                               | 3,308                        | 394                | 1,280                  | 109,252                                      | 1,267                           | 3,501                                     | 16                   | 13              | 0   | 0                    | 6                  |
| நகரம் Urban  | 53,237   | 25,837         | 27,400         | 19,526                                    | 33,711   | 1,119               | 42,995          | 2,545            | 5,134                                | 1,292                        | 152                | 1,093                  | 49,229                                       | 546                             | 2,339                                     | 15                   | 9               | 0   | 0                    | 6                  |
| கிராமம் Rural                                      | 62,098   | 30,300         | 31,798         | 26,433                                    | 35,665   | 171                 | 53,187          | 1,202            | 5,280                                | 2,016                        | 242                | 187                    | 60,023                                       | 721                             | 1,162                                     | 1                    | 4               | 0   | 0                    | 0                  |
| வவுனியா வடக்கு<br>Vavuniya North                   |  |                |                |   |  |                     |                 |                  |                                      |                              |                    |                        |  |                                 |   |                      |                 |   |                      |                    |
| வவுனியா தெற்கு<br>Vavuniya South                   | 10,989   | 5,432          | 5,557          | 4,008                                     | 6,981  | 10,852              | 86              | 17               | 19                                   | 15                           | 0                  | 10,843                 | 125  | 5                               | 16  | 0                    | 0               | 0   | 0                    | 0                  |
| கிராமம் Rural                                      | 10,989   | 5,432          | 5,557          | 4,008                                     | 6,981  | 10,852              | 86              | 17               | 19                                   | 15                           | 0                  | 10,843                 | 125  | 5                               | 16  | 0                    | 0               | 0   | 0                    | 0                  |
| வெங்கலச்செட்டிகுளம்*<br>Vengalcheddikulam*         | 17,616   | 8,720          | 8,896          | 7,702                                     | 9,914  | 29                  | 10,103          | 4,975            | 2,314                                | 195                          | 0                  | 36                     | 12,608                                       | 11                              | 4,954                                     | 7                    | 0               | 0   | 0                    | 0                  |
| கிராமம் Rural                                      | 17,616   | 8,720          | 8,896          | 7,702                                     | 9,914  | 29                  | 10,103          | 4,975            | 2,314                                | 195                          | 0                  | 36                     | 12,608                                       | 11                              | 4,954                                     | 7                    | 0               | 0   | 0                    | 0                  |
| மொத்தம்<br>District Total*                         | 143,940  | 70,289         | 73,651         | 57,669                                    | 86,271   | 12,171              | 106,371         | 8,739            | 12,747                               | 3,518                        | 394                | 12,159                 | 121,985                                      | 1,283                           | 8,471                                     | 23                   | 13              | 0   | 0                    | 6                  |
| நகரம் Urban  | 53,237   | 25,837         | 27,400         | 19,526                                    | 33,711   | 1,119               | 42,995          | 2,545            | 5,134                                | 1,292                        | 152                | 1,093                  | 49,229                                       | 546                             | 2,339                                     | 15                   | 9               | 0   | 0                    | 6                  |
| கிராமம் Rural                                      | 90,703   | 44,452         | 46,251         | 38,143                                    | 52,560   | 11,052              | 63,376          | 6,194            | 7,613                                | 2,226                        | 242                | 11,066                 | 72,756                                       | 737                             | 6,132                                     | 8                    | 4               | 0   | 0                    | 0                  |

\* கட்டியுள்ள தகவல் முழுமையற்றது Incomplete

பொது 3.12: பாலின வாரியம், வயது (அக்டோபர் 18 வது வயதிற்கு 18 வயதுக்குக் குறைந்த, 18 வயதும் அதற்கு மேற்பட்டதும், சமய, இன ரீதியாக பிரிவு செய்யப்படாத) நகர/கிராம/பெருந்தோட்டப் பிரிவுக்கான மட்டக்களப்பு மாவட்டம்  
 Table 3.12: Population by Sex, Age (Under 18 years and 18 years & over), Religion, Ethnicity according to D.S. Division and Sector: Batticaloa District

| பிரதேச செயலகம்<br>D.S. Division and Sector                        | மொத்த மக்களின் எண்ணிக்கை<br>Total no. of persons | பாலின வாரியம்<br>Sex |                | வயது வாரியம்<br>Age                     |   | சமயம்<br>Religion   |                 |                  |                                      |                              |                    |                        |                      |                                 |                             | இனம்<br>Ethnicity  |                 |  |                 |              |
|---|--|----------------------|----------------|---|---|---------------------|-----------------|------------------|--------------------------------------|------------------------------|--------------------|------------------------|----------------------|---------------------------------|-----------------------------|--------------------|-----------------|--|-----------------|--------------|
|   |  | ஆண்<br>Male          | பெண்<br>Female | 18 வயதுக்குக் குறைந்த<br>Under 18 years | 18 வயதுக்கு மேற்பட்டதும்<br>18 years and over | பௌத்தம்<br>Buddhist | ஹிந்து<br>Hindu | இசுலாம்<br>Islam | ரோமன் கத்தோலிக்கம்<br>Roman Catholic | பிற சமயம்<br>Other Christian | பிற சமயம்<br>Other | சிங்களவர்<br>Sinhalese | திரிமுகுலம்<br>Tamil | இந்தியத் தமிழர்<br>Indian Tamil | பிற சமயம்<br>Sri Lanka Moor | புறநகர்<br>Burgher | மலாயர்<br>Malay | இலங்கைச் சிங்களவர்<br>Sri Lanka Chetty | பிற<br>Bharatha | பிற<br>Other |
| எராவூர் பட்டினம்*<br>Eravur Pattu*                                | 55,549   | 27,188               | 28,361         | 24,337                                  | 31,212  | 1,669               | 41,096          | 9,201            | 2,134                                | 1,321                        | 128                | 1,672                  | 44,635               | 38                              | 9,192                       | 12                 | 0               | 0                                      | 0               | 0            |
| கிராமம் Rural   | 55,549   | 27,188               | 28,361         | 24,337                                  | 31,212  | 1,669               | 41,096          | 9,201            | 2,134                                | 1,321                        | 128                | 1,672                  | 44,635               | 38                              | 9,192                       | 12                 | 0               | 0                                      | 0               | 0            |
| எராவூர் நகரம்<br>Eravur Town                                      | 21,744   | 10,466               | 11,278         | 9,411                                   | 12,333  | 15                  | 3,079           | 18,409           | 142                                  | 81                           | 18                 | 15                     | 3,251                | 1                               | 18,406                      | 71                 | 0               | 0                                      | 0               | 0            |
| கிராமம் Rural   | 21,744   | 10,466               | 11,278         | 9,411                                   | 12,333  | 15                  | 3,079           | 18,409           | 142                                  | 81                           | 18                 | 15                     | 3,251                | 1                               | 18,406                      | 71                 | 0               | 0                                      | 0               | 0            |
| காத்தான்குடி<br>Kattankudy  | 34,749   | 16,244               | 18,505         | 14,056                                  | 20,693  | 5                   | 62              | 34,678           | 3                                    | 1                            | 0                  | 5                      | 55                   | 13                              | 34,672                      | 3                  | 0               | 0                                      | 0               | 1            |
| நகரம் Urban   | 34,749   | 16,244               | 18,505         | 14,056                                  | 20,693  | 5                   | 62              | 34,678           | 3                                    | 1                            | 0                  | 5                      | 55                   | 13                              | 34,672                      | 3                  | 0               | 0                                      | 0               | 1            |
| கொலைப்பட்டி (வாலச்சேனை)*<br>Koralai Pattu (Valachchenai)*         | 20,393   | 10,721               | 9,672          | 7,911                                   | 12,482  | 10                  | 124             | 20,248           | 8                                    | 3                            | 0                  | 10                     | 135                  | 0                               | 20,248                      | 0                  | 0               | 0                                      | 0               | 0            |
| கிராமம் Rural   | 20,393   | 10,721               | 9,672          | 7,911                                   | 12,482  | 10                  | 124             | 20,248           | 8                                    | 3                            | 0                  | 10                     | 135                  | 0                               | 20,248                      | 0                  | 0               | 0                                      | 0               | 0            |
| கொலைப்பட்டி வடக்கு*<br>Koralai Pattu North*                       | 1,784  | 976                  | 808            | 752                                     | 1,032   | 14                  | 10              | 1,760            | 0                                    | 0                            | 0                  | 14                     | 10                   | 0                               | 1,760                       | 0                  | 0               | 0                                      | 0               | 0            |
| கிராமம் Rural   | 1,784  | 976                  | 808            | 752                                     | 1,032   | 14                  | 10              | 1,760            | 0                                    | 0                            | 0                  | 14                     | 10                   | 0                               | 1,760                       | 0                  | 0               | 0                                      | 0               | 0            |
| கொலைப்பட்டி தென் (ஒட்டமாவடி)*<br>Koralai Pattu West (Oddamavadi)* | 21,798   | 11,397               | 10,401         | 8,408                                   | 13,390  | 35                  | 855             | 20,839           | 47                                   | 6                            | 16                 | 35                     | 876                  | 0                               | 20,839                      | 28                 | 0               | 0                                      | 0               | 20           |
| கிராமம் Rural   | 21,798   | 11,397               | 10,401         | 8,408                                   | 13,390  | 35                  | 855             | 20,839           | 47                                   | 6                            | 16                 | 35                     | 876                  | 0                               | 20,839                      | 28                 | 0               | 0                                      | 0               | 20           |
| மணமுனை (அரையாழை)<br>Manmunai Pattu (Araiappai)                    | 25,664   | 12,472               | 13,192         | 10,028                                  | 15,636  | 10                  | 19,306          | 5,099            | 917                                  | 280                          | 52                 | 18                     | 20,535               | 22                              | 5,085                       | 4                  | 0               | 0                                      | 0               | 0            |
| கிராமம் Rural   | 25,664   | 12,472               | 13,192         | 10,028                                  | 15,636  | 10                  | 19,306          | 5,099            | 917                                  | 280                          | 52                 | 18                     | 20,535               | 22                              | 5,085                       | 4                  | 0               | 0                                      | 0               | 0            |
| மணமுனை வடக்கு<br>Manmunai North                                   | 78,480   | 37,389               | 41,091         | 28,225                                  | 50,255  | 162                 | 53,561          | 3,275            | 15,996                               | 5,164                        | 322                | 289                    | 72,374               | 243                             | 3,248                       | 2,300              | 2               | 0                                      | 0               | 24           |
| நகரம் Urban   | 78,480   | 37,389               | 41,091         | 28,225                                  | 50,255  | 162                 | 53,561          | 3,275            | 15,996                               | 5,164                        | 322                | 289                    | 72,374               | 243                             | 3,248                       | 2,300              | 2               | 0                                      | 0               | 24           |
| மணமுனை தெற்கும் எருவில் பற்றும்<br>Manmunai South & Eruvil Pattu  | 53,590   | 25,411               | 28,179         | 21,502                                  | 32,088  | 32                  | 50,750          | 26               | 1,470                                | 1,255                        | 57                 | 44                     | 53,448               | 53                              | 23                          | 22                 | 0               | 0                                      | 0               | 0            |
| கிராமம் Rural   | 53,590   | 25,411               | 28,179         | 21,502                                  | 32,088  | 32                  | 50,750          | 26               | 1,470                                | 1,255                        | 57                 | 44                     | 53,448               | 53                              | 23                          | 22                 | 0               | 0                                      | 0               | 0            |
| மணமுனை தென் மேற்கு*<br>Manmunai South-West* (1)                   | 160  | 86                   | 74             | 81                                      | 79  | 160                 | 0               | 0                | 0                                    | 0                            | 0                  | 160                    | 0                    | 0                               | 0                           | 0                  | 0               | 0                                      | 0               | 0            |
| கிராமம் Rural   | 160  | 86                   | 74             | 81                                      | 79  | 160                 | 0               | 0                | 0                                    | 0                            | 0                  | 160                    | 0                    | 0                               | 0                           | 0                  | 0               | 0                                      | 0               | 0            |
| மணமுனை தென் மேற்கு<br>Manmunai West                               | -  | -                    | -              | -                                       | -   | -                   | -               | -                | -                                    | -                            | -                  | -                      | -                    | -                               | -                           | -                  | -               | -                                      | -               | -            |

புறவு 3.12: கல்வியறிவு  
அட்டவணை 3.12: தொடர்ச்சி.  
Table 3.12: Contd.

| பிரதேச, தாலுகா மற்றும் மண்டலம்<br>பிரதேச செயலாளர் பிரிவு<br>நகர/கிராம/பெருந்தொட்டி பிரிவு<br>D.S. Division and Sector | மொத்த மக்களின் எண்ணிக்கை<br>Total no. of persons | பாலினம்<br>Sex |                | வயது<br>Age                        |                                       | மதம்<br>Religion    |                 |                  |                                      |                             |                   |                     | மரபினம்<br>Ethnicity |                                 |                   |                    |                      |                      |   |    |
|---|--|----------------|----------------|------------------------------------|---------------------------------------|---------------------|-----------------|------------------|--------------------------------------|-----------------------------|-------------------|---------------------|----------------------|---------------------------------|-------------------|--------------------|----------------------|----------------------|---|----|
|   |  | ஆண்<br>Male    | பெண்<br>Female | 18 வயதிற்கு கீழ்<br>Under 18 years | 18 வயதுக்கு மேல்<br>18 years and over | பௌத்தம்<br>Buddhist | ஹிந்து<br>Hindu | இசுலாம்<br>Islam | ரோமன் கத்தோலிக்கம்<br>Roman Catholic | பிற மதம்<br>Other Christian | பிற மதம்<br>Other | சிங்கள<br>Sinhalese | தமிழர்<br>Tamil      | இந்தியத் தமிழர்<br>Indian Tamil | மலையாளர்<br>Malay | புரத்தர்<br>Burgar | புரத்தர்<br>Bharatha | பிற மரபினம்<br>Other |   |    |
| பொதியு பத்து*<br>Poratiyu Pattu*  | 177  | 88             | 89             | 58                                 | 119                                   | 177                 | 0               | 0                | 0                                    | 0                           | 0                 | 177                 | 0                    | 0                               | 0                 | 0                  | 0                    | 0                    | 0 |    |
| கிராமம் Rural   | 177  | 88             | 89             | 58                                 | 119                                   | 177                 | 0               | 0                | 0                                    | 0                           | 0                 | 177                 | 0                    | 0                               | 0                 | 0                  | 0                    | 0                    | 0 |    |
| மாவட்ட மொத்தம்*<br>District Total*  | 314,088  | 152,438        | 161,650        | 124,769                            | 189,319                               | 2,289               | 168,843         | 113,535          | 20,717                               | 8,111                       | 593               | 2,439               | 195,319              | 370                             | 113,473           | 2,440              | 2                    | 0                    | 0 | 45 |
| நகரம் Urban   | 113,229  | 53,633         | 59,596         | 42,281                             | 70,948                                | 167                 | 53,623          | 37,953           | 15,999                               | 5,165                       | 322               | 294                 | 72,429               | 256                             | 37,920            | 2,303              | 2                    | 0                    | 0 | 25 |
| கிராமம் Rural   | 200,859  | 98,805         | 102,054        | 82,488                             | 118,371                               | 2,122               | 115,220         | 75,582           | 4,718                                | 2,946                       | 271               | 2,145               | 122,890              | 114                             | 75,553            | 137                | 0                    | 0                    | 0 | 20 |

\* பகுதியின் மொத்த மக்களின் எண்ணிக்கை (1) அம்பாறை மாவட்ட நிர்வாகத்தின் கீழ் உள்ள பிரதேசங்களின் சனத்தொகை மாத்திரம் இங்கு குறிப்பிடப்பட்டுள்ளது.  
The population of the area which is administrated by Ampara district only included here.

වගුව 3.13: ස්ත්‍රී පුරුෂ භාවය, වයස (අවුරුදු 18 ට අඩු සහ අවුරුදු 18 හා ඊට වැඩි), ආගම, ජනවර්ගය අනුව ප්‍රා.ලේ. කොට්ඨාශ සහ අංශවල ජනගහනය: අම්පාර දිස්ත්‍රික්කය  
 அட்டவணை 3.13: ஆண், பெண் பிரிவு, வயது (18 வயதுக்குக் குறைந்த, 18 வயதும் அதற்கு மேற்பட்டதும்), சமய, இன ரீதியாக பிரிசெ. பிரிவு மற்றும் நகர/கிராம/பெருந்தோட்டப் பிரிவுக்கான சனத்தொகை: அம்பாறை மாவட்டம்  
 Table 3.13: Population by Sex, Age (Under 18 years and 18 years & over), Religion, Ethnicity according to D.S. Division and Sector: Ampara District

| ප්‍රා.ලේ. කොට්ඨාශ සහ අංශය<br>பிரதேச செயலாளர் பிரிவு<br>நகர/கிராம/பெருந்தோட்டப் பிரிவு<br>D.S. Division and Sector | මුළු පුද්ගලික ගණන<br>ஆட்களின் மொத்த எண்ணிக்கை<br>Total no. of persons | ස්ත්‍රී පුරුෂ භාවය<br>ஆண், பெண் பிரிவு<br>Sex |                           | වයස<br>வயது<br>Age                 |   | ආගම<br>சமயம்<br>Religion     |                          |                             |   |   |                          |                                 |   |   |   | ජන වර්ගය<br>இனம்<br>Ethnicity |                           |  |                           |                          |
|---|---|---|---------------------------|------------------------------------|---|------------------------------|--------------------------|-----------------------------|---|---|--------------------------|---------------------------------|---|---|---|-------------------------------|---------------------------|--|---------------------------|--------------------------|
|   |   | පුරුෂ<br>ஆண்<br>Male                          | ස්ත්‍රී<br>பெண்<br>Female | අවුරුදු 18 ට අඩු<br>Under 18 years | අවුරුදු 18 හා ඊට වැඩි<br>18 வயதுமேற்படும் அகற்றும்<br>மேற்பட்டதும்<br>18 years and over | බුද්ධ<br>பௌத்தம்<br>Buddhist | හින්දු<br>இந்து<br>Hindu | ඉස්ලාම්<br>இசுலாம்<br>Islam | රෝමානු කතෝලික<br>ரோமன் கத்தோலிக்கம்<br>Roman Catholic | වෙනත් ක්‍රිස්තියානි<br>ஏனைய கிறித்தவம்<br>Other Christian | වෙනත්<br>ஏனையவை<br>Other | සිංහල<br>சிங்களவர்<br>Sinhalese | ශ්‍රී ලංකා දෙමළ<br>இலங்கைத் தமிழர்<br>Sri Lanka Tamil | ඉන්දියානු දෙමළ<br>இந்தியத் தமிழர்<br>Indian Tamil | ශ්‍රී ලංකා ජාතික<br>இலங்கைச் சேரன்கள்<br>Sri Lanka Moor | බර්මා<br>பரமசிவர்<br>Burgher  | මලයාලි<br>மலையர்<br>Malay | ශ්‍රී ලංකා පෞද්ගලික<br>இலங்கைச் செட்டி<br>Sri Lanka Chetty | භාරත<br>பரதர்<br>Bharatha | වෙනත්<br>ஏனையவை<br>Other |
| <b>අඩාලචෙනයි</b> அட்டாளைச் சேனை<br>Addalachenai   | 35,779  | 17,882  | 17,897                    | 14,929                             | 20,850  | 1,856                        | 600                      | 33,318                      | 5   | 0   | 0                        | 1,857                           | 603   | 0   | 33,318  | 1                             | 0                         | 0  | 0                         | 0                        |
| ග්‍රාමීය කිරාමය Rural   | 35,779  | 17,882  | 17,897                    | 14,929                             | 20,850  | 1,856                        | 600                      | 33,318                      | 5   | 0   | 0                        | 1,857                           | 603   | 0   | 33,318  | 1                             | 0                         | 0  | 0                         | 0                        |
| <b>අකරාපත්තු</b> அக்கரைப்பற்று Akkarai pattu  | 34,961  | 17,991  | 16,970                    | 13,038                             | 21,923  | 238                          | 1,039                    | 33,680                      | 4   | 0   | 0                        | 239                             | 1,040   | 3   | 33,679  | 0                             | 0                         | 0  | 0                         | 0                        |
| ග්‍රාමීය කිරාමය Rural   | 34,961  | 17,991  | 16,970                    | 13,038                             | 21,923  | 238                          | 1,039                    | 33,680                      | 4   | 0   | 0                        | 239                             | 1,040   | 3   | 33,679  | 0                             | 0                         | 0  | 0                         | 0                        |
| <b>අලයාඩිවෙම්බු</b> ஆலையடிவேம்பு<br>Alayadiwembu  | 22,454  | 11,478  | 10,976                    | 8,669                              | 13,785  | 339                          | 19,929                   | 108                         | 1,609   | 469   | 0                        | 351                             | 21,794  | 9   | 111   | 184                           | 0                         | 0  | 0                         | 5                        |
| ග්‍රාමීය කිරාමය Rural   | 22,454  | 11,478  | 10,976                    | 8,669                              | 13,785  | 339                          | 19,929                   | 108                         | 1,609   | 469   | 0                        | 351                             | 21,794  | 9   | 111   | 184                           | 0                         | 0  | 0                         | 5                        |
| <b>අම්පාර</b> அம்பாறை Ampara  | 37,992  | 19,295  | 18,697                    | 14,351                             | 23,641  | 36,735                       | 150                      | 480                         | 518   | 108   | 1                        | 37,251                          | 183   | 2   | 334   | 86                            | 136                       | 0  | 0                         | 0                        |
| නාගරික නகரம் Urban  | 17,965  | 9,113   | 8,852                     | 6,956                              | 11,009  | 16,825                       | 118                      | 460                         | 473   | 88  | 1                        | 17,273                          | 145   | 2   | 324   | 85                            | 136                       | 0  | 0                         | 0                        |
| ග්‍රාමීය කිරාමය Rural   | 20,027  | 10,182  | 9,845                     | 7,395                              | 12,632  | 19,910                       | 32                       | 20                          | 45  | 20  | 0                        | 19,978                          | 38  | 0   | 10  | 1                             | 0                         | 0  | 0                         | 0                        |
| <b>දමන</b> தமனை Damana  | 34,754  | 17,629  | 17,125                    | 12,741                             | 22,013  | 34,263                       | 29                       | 206                         | 173   | 82  | 1                        | 34,497                          | 42  | 10  | 182   | 13                            | 9                         | 0  | 0                         | 1                        |
| ග්‍රාමීය කිරාමය Rural   | 34,754  | 17,629  | 17,125                    | 12,741                             | 22,013  | 34,263                       | 29                       | 206                         | 173   | 82  | 1                        | 34,497                          | 42  | 10  | 182   | 13                            | 9                         | 0  | 0                         | 1                        |
| <b>දෙහිඅකනනදිය</b> தெஹியத்தகண்டிய<br>Dehiattakandiya  | 62,612  | 32,264  | 30,348                    | 24,980                             | 37,632  | 62,154                       | 40                       | 133                         | 187   | 98  | 0                        | 61,840                          | 63  | 7   | 122   | 4                             | 0                         | 5  | 0                         | 571                      |
| ග්‍රාමීය කිරාමය Rural   | 62,612  | 32,264  | 30,348                    | 24,980                             | 37,632  | 62,154                       | 40                       | 133                         | 187   | 98  | 0                        | 61,840                          | 63  | 7   | 122   | 4                             | 0                         | 5  | 0                         | 571                      |
| <b>එරාගම</b> இறக்காமம் Eragama  | 11,442  | 5,820   | 5,622                     | 5,245                              | 6,197   | 798                          | 395                      | 10,206                      | 42  | 1   | 0                        | 799                             | 396   | 0   | 10,206  | 40                            | 1                         | 0  | 0                         | 0                        |
| ග්‍රාමීය කිරාමය Rural   | 11,442  | 5,820   | 5,622                     | 5,245                              | 6,197   | 798                          | 395                      | 10,206                      | 42  | 1   | 0                        | 799                             | 396   | 0   | 10,206  | 40                            | 1                         | 0  | 0                         | 0                        |
| <b>කල්මුනයි</b> கல்முனை Kalmunai  | 70,439  | 34,231  | 36,208                    | 27,041                             | 43,398  | 296                          | 24,138                   | 42,931                      | 2,000   | 1,066   | 8                        | 318                             | 26,593  | 70  | 42,924  | 511                           | 8                         | 1  | 1                         | 13                       |
| නාගරික නகரம் Urban  | 70,439  | 34,231  | 36,208                    | 27,041                             | 43,398  | 296                          | 24,138                   | 42,931                      | 2,000   | 1,066   | 8                        | 318                             | 26,593  | 70  | 42,924  | 511                           | 8                         | 1  | 1                         | 13                       |
| <b>කරාටිවු</b> காரைதீவு Karativu  | 16,210  | 7,953   | 8,257                     | 6,430                              | 9,780   | 179                          | 9,954                    | 5,953                       | 116   | 8   | 0                        | 179                             | 10,029  | 1   | 5,953   | 47                            | 0                         | 0  | 0                         | 1                        |
| ග්‍රාමීය කිරාමය Rural   | 16,210  | 7,953   | 8,257                     | 6,430                              | 9,780   | 179                          | 9,954                    | 5,953                       | 116   | 8   | 0                        | 179                             | 10,029  | 1   | 5,953   | 47                            | 0                         | 0  | 0                         | 1                        |
| <b>ලාහුගල</b> லாஹுகலை Lahugala  | 7,587   | 3,838   | 3,749                     | 3,126                              | 4,461   | 6,934                        | 588                      | 33                          | 27  | 5   | 0                        | 6,910                           | 636   | 6   | 33  | 0                             | 2                         | 0  | 0                         | 0                        |
| ග්‍රාමීය කිරාමය Rural   | 7,587   | 3,838   | 3,749                     | 3,126                              | 4,461   | 6,934                        | 588                      | 33                          | 27  | 5   | 0                        | 6,910                           | 636   | 6   | 33  | 0                             | 2                         | 0  | 0                         | 0                        |
| <b>මහායා</b> மஹாயா Mahaoya  | 18,023  | 9,388   | 8,635                     | 7,700                              | 10,323  | 17,904                       | 8                        | 81                          | 15  | 15  | 0                        | 17,926                          | 16  | 0   | 80  | 1                             | 0                         | 0  | 0                         | 0                        |
| ග්‍රාමීය කිරාමය Rural   | 18,023  | 9,388   | 8,635                     | 7,700                              | 10,323  | 17,904                       | 8                        | 81                          | 15  | 15  | 0                        | 17,926                          | 16  | 0   | 80  | 1                             | 0                         | 0  | 0                         | 0                        |
| <b>නාවිතන්වෙලි</b> நாவிதன்வெளி Navithaveli  | 17,330  | 8,779   | 8,551                     | 7,533                              | 9,797   | 499                          | 9,854                    | 5,327                       | 1,627   | 23  | 0                        | 501                             | 11,494  | 6   | 5,327   | 2                             | 0                         | 0  | 0                         | 0                        |
| ග්‍රාමීය කිරාමය Rural   | 17,330  | 8,779   | 8,551                     | 7,533                              | 9,797   | 499                          | 9,854                    | 5,327                       | 1,627   | 23  | 0                        | 501                             | 11,494  | 6   | 5,327   | 2                             | 0                         | 0  | 0                         | 0                        |

பட்டியல் 3.13: பாலினம் மற்றும் வயது வாரியம்  
 அட்டவணை 3.13: தொடர்ச்சி.  
 Table 3.13: Contd.

| பிரதேசம், தொகுதி மற்றும் பிரதேசம்<br>நகர / கிராமம் / பெருந்தொட்டம் பிரிவு<br>D.S. Division and Sector | மொத்த மக்களின் எண்ணிக்கை<br>Total no. of persons | பாலினம்<br>Sex |                | வயது<br>Age                        |                                       | மதம்<br>Religion    |                 |                  |                                      |                             |                   |                        |                                    |                                 |                                   | மொத்த மக்களின்<br>Ethnicity |                |                                     |                   |                |
|---|--|----------------|----------------|------------------------------------|---------------------------------------|---------------------|-----------------|------------------|--------------------------------------|-----------------------------|-------------------|------------------------|------------------------------------|---------------------------------|-----------------------------------|-----------------------------|----------------|-------------------------------------|-------------------|----------------|
|   |  | ஆண்<br>Male    | பெண்<br>Female | 18 வயதிற்கு கீழ்<br>Under 18 years | 18 வயதிற்கு மேல்<br>18 years and over | பௌத்தம்<br>Buddhist | ஹிந்து<br>Hindu | இசுலாம்<br>Islam | ரோமன் கத்தோலிக்கம்<br>Roman Catholic | பிற மதம்<br>Other Christian | பிற மதம்<br>Other | சிங்களவர்<br>Sinhalese | இலங்கைத் தமிழர்<br>Sri Lanka Tamil | இந்தியத் தமிழர்<br>Indian Tamil | இலங்கைத் தமிழர்<br>Sri Lanka Moor | புரத்தினர்<br>Burgher       | மலாய்<br>Malay | இலங்கைத் தமிழர்<br>Sri Lanka Chetty | பிறர்<br>Bharatha | பிறர்<br>Other |
| <b>நிந்தவூர் நகரம்</b> Ninthavur  | 24,673   | 11,966         | 12,707         | 8,762                              | 15,911                                | 4                   | 1,328           | 23,320           | 3                                    | 18                          | 0                 | 5                      | 1,323                              | 24                              | 23,320                            | 1                           | 0              | 0                                   | 0                 | 0              |
| இலங்கைத் தமிழர்<br>Sri Lanka Tamil  | 24,673   | 11,966         | 12,707         | 8,762                              | 15,911                                | 4                   | 1,328           | 23,320           | 3                                    | 18                          | 0                 | 5                      | 1,323                              | 24                              | 23,320                            | 1                           | 0              | 0                                   | 0                 | 0              |
| <b>படியாலை பதிபத்தலாவு</b> Padiyathalawa  | 15,648   | 7,800          | 7,848          | 6,808                              | 8,840                                 | 15,507              | 15              | 88               | 28                                   | 10                          | 0                 | 15,539                 | 20                                 | 1                               | 88                                | 0                           | 0              | 0                                   | 0                 | 0              |
| இலங்கைத் தமிழர்<br>Sri Lanka Tamil  | 15,648   | 7,800          | 7,848          | 6,808                              | 8,840                                 | 15,507              | 15              | 88               | 28                                   | 10                          | 0                 | 15,539                 | 20                                 | 1                               | 88                                | 0                           | 0              | 0                                   | 0                 | 0              |
| <b>பொதுவில்</b> Pothuvil  | 28,404   | 13,973         | 14,431         | 12,916                             | 15,488                                | 921                 | 4,763           | 21,669           | 183                                  | 721                         | 147               | 952                    | 5,657                              | 11                              | 21,669                            | 4                           | 0              | 0                                   | 0                 | 111            |
| இலங்கைத் தமிழர்<br>Sri Lanka Tamil  | 28,404   | 13,973         | 14,431         | 12,916                             | 15,488                                | 921                 | 4,763           | 21,669           | 183                                  | 721                         | 147               | 952                    | 5,657                              | 11                              | 21,669                            | 4                           | 0              | 0                                   | 0                 | 111            |
| <b>சாய்ந்தமருது</b> Sainthamarathu  | 24,018   | 11,936         | 12,082         | 9,716                              | 14,302                                | 26                  | 8               | 23,982           | 1                                    | 1                           | 0                 | 26                     | 6                                  | 2                               | 23,982                            | 2                           | 0              | 0                                   | 0                 | 0              |
| நகரம்<br>Urban  | 24,018   | 11,936         | 12,082         | 9,716                              | 14,302                                | 26                  | 8               | 23,982           | 1                                    | 1                           | 0                 | 26                     | 6                                  | 2                               | 23,982                            | 2                           | 0              | 0                                   | 0                 | 0              |
| <b>சமந்தூர்</b> Samanthurai   | 51,142   | 25,259         | 25,883         | 22,448                             | 28,694                                | 278                 | 6,852           | 43,712           | 123                                  | 170                         | 7                 | 281                    | 6,822                              | 240                             | 43,700                            | 79                          | 12             | 0                                   | 0                 | 8              |
| இலங்கைத் தமிழர்<br>Sri Lanka Tamil  | 51,142   | 25,259         | 25,883         | 22,448                             | 28,694                                | 278                 | 6,852           | 43,712           | 123                                  | 170                         | 7                 | 281                    | 6,822                              | 240                             | 43,700                            | 79                          | 12             | 0                                   | 0                 | 8              |
| <b>திருக்கோவில்</b> Thirukkivil   | 23,739   | 11,733         | 12,006         | 9,448                              | 14,291                                | 239                 | 21,895          | 25               | 1,242                                | 280                         | 58                | 241                    | 23,432                             | 17                              | 24                                | 24                          | 1              | 0                                   | 0                 | 0              |
| இலங்கைத் தமிழர்<br>Sri Lanka Tamil  | 23,739   | 11,733         | 12,006         | 9,448                              | 14,291                                | 239                 | 21,895          | 25               | 1,242                                | 280                         | 58                | 241                    | 23,432                             | 17                              | 24                                | 24                          | 1              | 0                                   | 0                 | 0              |
| <b>ஹாணா</b> Uhana   | 52,137   | 26,104         | 26,033         | 18,636                             | 33,501                                | 51,931              | 24              | 33               | 65                                   | 81                          | 3                 | 52,059                 | 31                                 | 1                               | 37                                | 9                           | 0              | 0                                   | 0                 | 0              |
| இலங்கைத் தமிழர்<br>Sri Lanka Tamil  | 52,137   | 26,104         | 26,033         | 18,636                             | 33,501                                | 51,931              | 24              | 33               | 65                                   | 81                          | 3                 | 52,059                 | 31                                 | 1                               | 37                                | 9                           | 0              | 0                                   | 0                 | 0              |
| <b>மாவட்டத்திற்கான மொத்தம்</b><br>District Total  | 589,344  | 295,319        | 294,025        | 234,517                            | 354,827                               | 231,101             | 101,609         | 245,285          | 7,968                                | 3,156                       | 225               | 231,771                | 110,180                            | 410                             | 245,089                           | 1,008                       | 169            | 6                                   | 1                 | 710            |
| நகரம்<br>Urban  | 112,422  | 55,280         | 57,142         | 43,713                             | 68,709                                | 17,147              | 24,264          | 67,373           | 2,474                                | 1,155                       | 9                 | 17,617                 | 26,744                             | 74                              | 67,230                            | 598                         | 144            | 1                                   | 1                 | 13             |
| இலங்கைத் தமிழர்<br>Sri Lanka Tamil  | 476,922  | 240,039        | 236,883        | 190,804                            | 286,118                               | 213,954             | 77,345          | 177,912          | 5,494                                | 2,001                       | 216               | 214,154                | 83,436                             | 336                             | 177,859                           | 410                         | 25             | 5                                   | 0                 | 697            |

பொது 3.14: பாலின, வயது (18 க்கு கீழ்) மற்றும் 18 க்கு மேல்) பாலின, இனம் மற்றும் நகர/கிராம/பெருநகரப்பகுதி பிரிவுக்கான சனக்கணக்கெடுப்பின் படிவங்கள்  
 Table 3.14: Population by Sex, Age (Under 18 years and 18 years & over), Religion, Ethnicity according to D.S. Division and Sector: Trincomalee District

| பொது, கோட்டாட்சியகம் மற்றும் ஊராட்சி<br>D.S. Division and Sector              | மொத்த மக்களின் எண்ணிக்கை<br>Total no. of persons | பாலினம்<br>Sex |                | வயது<br>Age                    |                                   | சமயம்<br>Religion   |                |                  |                                      |                              |                    |                     |                 | சன அகலம்<br>Ethnicity              |                                 |                                   |                       |                |                                     |                    |                    |
|---|--|----------------|----------------|--------------------------------|-----------------------------------|---------------------|----------------|------------------|--------------------------------------|------------------------------|--------------------|---------------------|-----------------|------------------------------------|---------------------------------|-----------------------------------|-----------------------|----------------|-------------------------------------|--------------------|--------------------|
|   |  | ஆண்<br>Male    | பெண்<br>Female | 18 க்கு கீழ்<br>Under 18 years | 18 க்கு மேல்<br>18 years and over | பௌத்தம்<br>Buddhist | இந்து<br>Hindu | இசுலாம்<br>Islam | ரோமன் கத்தோலிக்கம்<br>Roman Catholic | பிற சமயம்<br>Other Christian | பிற சமயம்<br>Other | சிங்கள<br>Sinhalese | தமிழர்<br>Tamil | இலங்கைத் தமிழர்<br>Sri Lanka Tamil | இந்தியத் தமிழர்<br>Indian Tamil | இலங்கைத் தமிழர்<br>Sri Lanka Moor | புறத்தினர்<br>Burgher | மலாய்<br>Malay | இலங்கைத் தமிழர்<br>Sri Lanka Chetty | பரதவர்<br>Bharatha | பிற சமயம்<br>Other |
| <b>கோமரங்கடாவைல் கோமரன் கடாவைல்</b><br>Gomarankadawala                        | 5,106  | 2,615          | 2,491          | 1,859                          | 3,247                             | 5,077               | 14             | 4                | 10                                   | 1                            | 0                  | 5,082               | 18              | 0                                  | 5                               | 0                                 | 0                     | 0              | 1                                   | 0                  | 0                  |
| கிராமம் Rural   | 5,106  | 2,615          | 2,491          | 1,859                          | 3,247                             | 5,077               | 14             | 4                | 10                                   | 1                            | 0                  | 5,082               | 18              | 0                                  | 5                               | 0                                 | 0                     | 1              | 0                                   | 0                  |                    |
| <b>கந்தலே கந்தளாய் Kantalai</b>   | 40,815   | 20,563         | 20,252         | 15,442                         | 25,373                            | 31,899              | 1,527          | 7,037            | 277                                  | 69                           | 6                  | 32,129              | 1,641           | 106                                | 6,905                           | 16                                | 15                    | 0              | 0                                   | 3                  |                    |
| கிராமம் Rural   | 40,815   | 20,563         | 20,252         | 15,442                         | 25,373                            | 31,899              | 1,527          | 7,037            | 277                                  | 69                           | 6                  | 32,129              | 1,641           | 106                                | 6,905                           | 16                                | 15                    | 0              | 0                                   | 3                  |                    |
| <b>கினியா கினிணியா Kinniya</b>  | 55,628   | 29,136         | 26,492         | 26,278                         | 29,350                            | 6                   | 2,141          | 53,462           | 18                                   | 1                            | 0                  | 6                   | 2,120           | 35                                 | 53,467                          | 0                                 | 0                     | 0              | 0                                   | 0                  |                    |
| கிராமம் Rural   | 55,628   | 29,136         | 26,492         | 26,278                         | 29,350                            | 6                   | 2,141          | 53,462           | 18                                   | 1                            | 0                  | 6                   | 2,120           | 35                                 | 53,467                          | 0                                 | 0                     | 0              | 0                                   | 0                  |                    |
| <b>கூவிலவேல் குச்சவெளி Kuchchaveli</b>  | 23,140   | 12,412         | 10,728         | 9,613                          | 13,527                            | 435                 | 5,723          | 15,348           | 1,411                                | 214                          | 9                  | 1,151               | 6,073           | 524                                | 15,366                          | 8                                 | 1                     | 0              | 0                                   | 17                 |                    |
| கிராமம் Rural   | 23,140   | 12,412         | 10,728         | 9,613                          | 13,527                            | 435                 | 5,723          | 15,348           | 1,411                                | 214                          | 9                  | 1,151               | 6,073           | 524                                | 15,366                          | 8                                 | 1                     | 0              | 0                                   | 17                 |                    |
| <b>மொரவேல் மொறவேல் Morawewa</b>   | 4,324  | 2,264          | 2,060          | 1,698                          | 2,626                             | 3,568               | 36             | 692              | 20                                   | 8                            | 0                  | 3,581               | 46              | 697                                | 0                               | 0                                 | 0                     | 0              | 0                                   | 0                  |                    |
| கிராமம் Rural   | 4,324  | 2,264          | 2,060          | 1,698                          | 2,626                             | 3,568               | 36             | 692              | 20                                   | 8                            | 0                  | 3,581               | 46              | 697                                | 0                               | 0                                 | 0                     | 0              | 0                                   | 0                  |                    |
| <b>முத்து முத்துர் Muttur</b>   |  |                |                |                                |                                   |                     |                |                  |                                      |                              |                    |                     |                 |                                    |                                 |                                   |                       |                |                                     |                    |                    |
| <b>படவி சூ பூர் பதவியாறு Padavi Sri Pura</b>                                  | 10,915   | 5,409          | 5,506          | 4,176                          | 6,739                             | 10,786              | 0              | 0                | 80                                   | 49                           | 0                  | 10,915              | 0               | 0                                  | 0                               | 0                                 | 0                     | 0              | 0                                   | 0                  |                    |
| கிராமம் Rural   | 10,915   | 5,409          | 5,506          | 4,176                          | 6,739                             | 10,786              | 0              | 0                | 80                                   | 49                           | 0                  | 10,915              | 0               | 0                                  | 0                               | 0                                 | 0                     | 0              | 0                                   | 0                  |                    |
| <b>சேரவில்* சேருவில்* Seruvila*</b>   | 6,996  | 3,640          | 3,356          | 2,594                          | 4,402                             | 6,735               | 153            | 43               | 58                                   | 7                            | 0                  | 6,798               | 157             | 0                                  | 41                              | 0                                 | 0                     | 0              | 0                                   | 0                  |                    |
| கிராமம் Rural   | 6,996  | 3,640          | 3,356          | 2,594                          | 4,402                             | 6,735               | 153            | 43               | 58                                   | 7                            | 0                  | 6,798               | 157             | 0                                  | 41                              | 0                                 | 0                     | 0              | 0                                   | 0                  |                    |
| <b>தம்பலகமம் Thambalagamuwa</b>   | 24,808   | 12,576         | 12,232         | 10,711                         | 14,097                            | 5,798               | 4,488          | 14,101           | 84                                   | 333                          | 4                  | 5,829               | 4,878           | 3                                  | 14,092                          | 0                                 | 2                     | 0              | 0                                   | 4                  |                    |
| கிராமம் Rural   | 24,808   | 12,576         | 12,232         | 10,711                         | 14,097                            | 5,798               | 4,488          | 14,101           | 84                                   | 333                          | 4                  | 5,829               | 4,878           | 3                                  | 14,092                          | 0                                 | 2                     | 0              | 0                                   | 4                  |                    |
| <b>திரினகோணமலை பட்டணம் மற்றும் குழலும்*<br/>Trincomalee Town and Gravets*</b> | 21,170   | 11,391         | 9,779          | 7,973                          | 13,197                            | 11,406              | 3,430          | 5,073            | 980                                  | 267                          | 14                 | 11,821              | 4,014           | 192                                | 4,473                           | 252                               | 400                   | 1              | 6                                   | 11                 |                    |
| கிராமம் Rural   | 21,170   | 11,391         | 9,779          | 7,973                          | 13,197                            | 11,406              | 3,430          | 5,073            | 980                                  | 267                          | 14                 | 11,821              | 4,014           | 192                                | 4,473                           | 252                               | 400                   | 1              | 6                                   | 11                 |                    |
| கிராமம் Rural   | 14,664   | 7,523          | 7,141          | 5,955                          | 8,709                             | 7,153               | 1,896          | 4,723            | 665                                  | 216                          | 11                 | 7,500               | 2,302           | 106                                | 4,180                           | 194                               | 371                   | 1              | 6                                   | 4                  |                    |
| <b>வேரூல்/ ஏச்சிலம்பட்டை<br/>Verugal/ Echchilampattai</b>                     |  |                |                |                                |                                   |                     |                |                  |                                      |                              |                    |                     |                 |                                    |                                 |                                   |                       |                |                                     |                    |                    |
| <b>மாவட்டத்திற்கான மொத்தம்*<br/>District Total*</b>                           | 192,902  | 100,006        | 92,896         | 80,344                         | 112,558                           | 75,710              | 17,512         | 95,760           | 2,938                                | 949                          | 33                 | 77,312              | 18,947          | 1,557                              | 94,349                          | 276                               | 418                   | 2              | 6                                   | 35                 |                    |
| கிராமம் Rural   | 186,396  | 96,138         | 90,258         | 78,326                         | 108,070                           | 71,457              | 15,978         | 95,410           | 2,623                                | 898                          | 30                 | 72,991              | 17,235          | 1,471                              | 94,056                          | 218                               | 389                   | 2              | 6                                   | 28                 |                    |

\* உட்பகுதிகள் பூரணம் இல்லை Incomplete

වගුව 3.15: ස්ත්‍රී පුරුෂ භාවය, වයස (අවුරුදු 18 ට අඩු සහ අවුරුදු 18 හා ඊට වැඩි), ආගම, ජනවේදය අනුව ප්‍රා.ලේ. කොට්ඨාශ සහ අංශවල ජනගහනය: කුරුණෑගල දිස්ත්‍රික්කය  
 ஆள், பெண் பிரிவு, வயது (18 வயதுக்குக் குறைந்த, 18 வயதும் அதற்கு மேற்பட்டதும்), சமய, இன ரீதியாக பி.செ. பிரிவு மற்றும் நகர/கிராம/பெருந்தோட்டப் பிரிவுக்கான சனத்தொகை: குருநாகல் மாவட்டம்  
 Table 3.15: Population by Sex, Age (Under 18 years and 18 years & over), Religion, Ethnicity according to D.S. Division and Sector: Kurunegala District

| ප්‍රා.ලේ. කොට්ඨාශ සහ අංශය<br>பிரதேச செயலாளர் பிரிவும்<br>நகர/கிராம/பெருந்தோட்டப் பிரிவும்<br>D.S. Division and Sector | මුළු පුද්ගලයින් ගණන<br>ஆட்களின் மொத்த எண்ணிக்கை<br>Total no. of persons | ස්ත්‍රී පුරුෂ භාවය<br>ஆள், பெண் பிரிவு<br>Sex |                           | වයස<br>வயது<br>Age   |  | ආගම<br>சமயம்<br>Religion     |                          |                             |   |   |                          | ජන වේදය<br>இனம்<br>Ethnicity    |  |  |  |                                     |                        |  |                          |                          |
|---|---|---|---------------------------|--|--|------------------------------|--------------------------|-----------------------------|---|---|--------------------------|---------------------------------|--|--|--|-------------------------------------|------------------------|--|--------------------------|--------------------------|
|   |   | පුරුෂ<br>ஆள்<br>Male                          | ස්ත්‍රී<br>பெண்<br>Female | අවුරුදු 18 ට අඩු<br>18 வயதுக்குக் குறைந்தவர்<br>Under 18 years | අවුරුදු 18 හා ඊට වැඩි<br>18 வயதுமேற்பாலரும் அதற்கு<br>மேற்பட்டோரும்<br>18 years and over | බුද්ධ<br>பௌத்தம்<br>Buddhist | හින්දු<br>இந்து<br>Hindu | ඉස්ලාම්<br>இசுலாம்<br>Islam | රෝමානු කතෝලික<br>ரோமன் கத்தோலிக்கம்<br>Roman Catholic | වෙනත් ක්‍රිස්තියානි<br>ஏனைய கிறிස්තவம்<br>Other Christian | වෙනත්<br>ஏனையவை<br>Other | සිංහල<br>சிங்களவர்<br>Sinhalese | ශ්‍රී ලංකා දේශීය<br>இலங்கைத் தமிழர்<br>Sri Lanka Tamil | ඉන්දියානු දේශීය<br>இந்தியத் தமிழர்<br>Indian Tamil | ශ්‍රී ලංකා මොරාට්<br>இலங்கைச் சேரர்கள்<br>Sri Lanka Moor | බරුක්කිවරු<br>புறக்கிவர்<br>Burgher | මලේ<br>மலையர்<br>Malay | ශ්‍රී ලංකා චෙට්ටි<br>இலங்கைச் சேட்டி<br>Sri Lanka Chetty | භාජන<br>பரதர்<br>Bhartha | වෙනත්<br>ஏனையவை<br>Other |
| අලව්ව<br>அளவவ Alawwa  | 58,155  | 28,515  | 29,640                    | 16,850   | 41,305   | 57,620                       | 110                      | 35                          | 276   | 109   | 5                        | 57,899                          | 167  | 49   | 27   | 5                                   | 0                      | 3  | 1                        | 4                        |
| ග්‍රාමීය<br>கிராமம் Rural   | 58,111  | 28,489  | 29,622                    | 16,831   | 41,280   | 57,585                       | 110                      | 35                          | 267   | 109   | 5                        | 57,892                          | 167  | 12   | 27   | 5                                   | 0                      | 3  | 1                        | 4                        |
| වතු<br>பெருந்தோட்டம் Estate   | 44  | 26  | 18                        | 19   | 25   | 35                           | 0                        | 0                           | 9   | 0   | 0                        | 7                               | 0  | 37   | 0  | 0                                   | 0                      | 0  | 0                        | 0                        |
| අම්බන්පොල<br>அம்பன்பොல Ambanpola  | 19,844  | 9,679   | 10,165                    | 6,815  | 13,029   | 19,351                       | 11                       | 349                         | 111   | 22  | 0                        | 19,465                          | 27   | 0  | 346  | 3                                   | 2                      | 0  | 0                        | 1                        |
| ග්‍රාමීය<br>கிராமம் Rural   | 19,844  | 9,679   | 10,165                    | 6,815  | 13,029   | 19,351                       | 11                       | 349                         | 111   | 22  | 0                        | 19,465                          | 27   | 0  | 346  | 3                                   | 2                      | 0  | 0                        | 1                        |
| බිංගිරිය<br>பிங்கிரிய Bingiriya   | 55,682  | 27,274  | 28,408                    | 18,570   | 37,112   | 47,842                       | 126                      | 1,523                       | 5,840   | 344   | 7                        | 53,857                          | 263  | 21   | 1,532  | 3                                   | 3                      | 1  | 0                        | 2                        |
| ග්‍රාමීය<br>கிராமம் Rural   | 55,527  | 27,192  | 28,335                    | 18,525   | 37,002   | 47,721                       | 106                      | 1,523                       | 5,826   | 344   | 7                        | 53,726                          | 239  | 21   | 1,532  | 3                                   | 3                      | 1  | 0                        | 2                        |
| වතු<br>பெருந்தோட்டம் Estate   | 155   | 82  | 73                        | 45   | 110  | 121                          | 20                       | 0                           | 14  | 0   | 0                        | 131                             | 24   | 0  | 0  | 0                                   | 0                      | 0  | 0                        | 0                        |
| බමුණකොටුව<br>பமுணாகொட்டுவ<br>Bamunakotuwa   | 20,708  | 10,057  | 10,651                    | 6,311  | 14,397   | 19,848                       | 13                       | 684                         | 144   | 18  | 1                        | 19,988                          | 28   | 10   | 675  | 5                                   | 0                      | 2  | 0                        | 0                        |
| ග්‍රාමීය<br>கிராமம் Rural   | 20,708  | 10,057  | 10,651                    | 6,311  | 14,397   | 19,848                       | 13                       | 684                         | 144   | 18  | 1                        | 19,988                          | 28   | 10   | 675  | 5                                   | 0                      | 2  | 0                        | 0                        |
| අහුටුවිටු<br>அஹட்டுவெவ Ehetuwewa  | 22,962  | 11,410  | 11,552                    | 8,122  | 14,840   | 22,312                       | 0                        | 608                         | 36  | 6   | 0                        | 22,341                          | 15   | 0  | 601  | 0                                   | 5                      | 0  | 0                        | 0                        |
| ග්‍රාමීය<br>கிராமம் Rural   | 22,962  | 11,410  | 11,552                    | 8,122  | 14,840   | 22,312                       | 0                        | 608                         | 36  | 6   | 0                        | 22,341                          | 15   | 0  | 601  | 0                                   | 5                      | 0  | 0                        | 0                        |
| ගල්ගමුව<br>கல்கமுலவ Galgamuwa   | 47,548  | 23,796  | 23,752                    | 16,706   | 30,842   | 43,739                       | 254                      | 2,906                       | 574   | 73  | 2                        | 43,995                          | 552  | 10   | 2,902  | 0                                   | 2                      | 0  | 0                        | 87                       |
| ග්‍රාමීය<br>கிராமம் Rural   | 47,548  | 23,796  | 23,752                    | 16,706   | 30,842   | 43,739                       | 254                      | 2,906                       | 574   | 73  | 2                        | 43,995                          | 552  | 10   | 2,902  | 0                                   | 2                      | 0  | 0                        | 87                       |
| ගනේවත්ත<br>கனவத்த Ganewatta   | 36,698  | 17,973  | 18,725                    | 11,995   | 24,703   | 34,411                       | 37                       | 1,750                       | 398   | 76  | 26                       | 34,790                          | 140  | 11   | 1,742  | 11                                  | 0                      | 1  | 0                        | 3                        |
| ග්‍රාමීය<br>கிராமம் Rural   | 36,656  | 17,947  | 18,709                    | 11,984   | 24,672   | 34,370                       | 37                       | 1,750                       | 398   | 76  | 25                       | 34,748                          | 140  | 11   | 1,742  | 11                                  | 0                      | 1  | 0                        | 3                        |
| වතු<br>பெருந்தோட்டம் Estate   | 42  | 26  | 16                        | 11   | 31   | 41                           | 0                        | 0                           | 0   | 0   | 1                        | 42                              | 0  | 0  | 0  | 0                                   | 0                      | 0  | 0                        | 0                        |
| ගිරිබාව<br>கிரிபாவ Giribawa   | 28,089  | 14,231  | 13,858                    | 10,155   | 17,934   | 25,791                       | 10                       | 2,024                       | 189   | 72  | 3                        | 26,032                          | 28   | 3  | 2,026  | 0                                   | 0                      | 0  | 0                        | 0                        |
| ග්‍රාමීය<br>கிராமம் Rural   | 28,089  | 14,231  | 13,858                    | 10,155   | 17,934   | 25,791                       | 10                       | 2,024                       | 189   | 72  | 3                        | 26,032                          | 28   | 3  | 2,026  | 0                                   | 0                      | 0  | 0                        | 0                        |
| ඉබ්බාගමුව<br>இப்பாகமுலவ Ibbagamuwa  | 75,857  | 36,812  | 39,045                    | 24,816   | 51,041   | 69,009                       | 571                      | 5,485                       | 679   | 112   | 1                        | 69,252                          | 1,052  | 116  | 5,411  | 8                                   | 9                      | 7  | 2                        | 0                        |
| ග්‍රාමීය<br>கிராமம் Rural   | 75,426  | 36,594  | 38,832                    | 24,671   | 50,755   | 68,720                       | 439                      | 5,479                       | 675   | 112   | 1                        | 68,982                          | 902  | 111  | 5,405  | 8                                   | 9                      | 7  | 2                        | 0                        |
| වතු<br>பெருந்தோட்டம் Estate   | 431   | 218   | 213                       | 145  | 286  | 289                          | 132                      | 6                           | 4   | 0   | 0                        | 270                             | 150  | 5  | 6  | 0                                   | 0                      | 0  | 0                        | 0                        |
| කටුපොත<br>கட்டுபொத்த Katupotha  | 27,374  | 13,411  | 13,963                    | 8,670  | 18,704   | 26,168                       | 16                       | 580                         | 580   | 24  | 6                        | 26,766                          | 13   | 9  | 579  | 0                                   | 0                      | 0  | 0                        | 7                        |
| ග්‍රාමීය<br>கிராமம் Rural   | 27,374  | 13,411  | 13,963                    | 8,670  | 18,704   | 26,168                       | 16                       | 580                         | 580   | 24  | 6                        | 26,766                          | 13   | 9  | 579  | 0                                   | 0                      | 0  | 0                        | 7                        |
| කොබේගනේ<br>கொப்பேகன Kobeigane   | 31,711  | 15,555  | 16,156                    | 10,938   | 20,773   | 27,691                       | 14                       | 3,184                       | 717   | 98  | 7                        | 28,503                          | 38   | 2  | 3,159  | 2                                   | 0                      | 0  | 0                        | 7                        |
| ග්‍රාමීය<br>கிராமம் Rural   | 31,711  | 15,555  | 16,156                    | 10,938   | 20,773   | 27,691                       | 14                       | 3,184                       | 717   | 98  | 7                        | 28,503                          | 38   | 2  | 3,159  | 2                                   | 0                      | 0  | 0                        | 7                        |



பிடி 3.15: ஸ்தலத்தி  
அட்டவணை 3.15: தொடர்ச்சி.  
Table 3.15: Contd.

| பிரதேச செயலாளர் பிரிவு<br>நகர/கிராம/பெருந்தோட்டப் பிரிவும்<br>D.S. Division and Sector | மொத்த மக்களின் எண்ணிக்கை<br>Total no. of persons | பதி பரிகு ஸ்தல<br>ஆண், பெண்<br>Sex |                | பெயர்<br>வயது<br>Age                         |   | சமயம்<br>Religion   |                 |                  |                                      |                              |                    | சமூக இனம்<br>Ethnicity |                 |                                 |                               |                     |                 |                                 |                      |                    |   |
|--|--|------------------------------------|----------------|--|---|---------------------|-----------------|------------------|--------------------------------------|------------------------------|--------------------|------------------------|-----------------|---------------------------------|-------------------------------|---------------------|-----------------|---------------------------------|----------------------|--------------------|---|
|  |  | ஆண்<br>Male                        | பெண்<br>Female | பெறிய<br>18 வயதுக்கு கீழாக<br>Under 18 years | பெறிய<br>18 வயதுக்கு மேலாக<br>18 years and over | பௌத்தம்<br>Buddhist | ஹிந்து<br>Hindu | இசுலாம்<br>Islam | ரோமன் கத்தோலிக்கம்<br>Roman Catholic | பிற சமயம்<br>Other Christian | பிற சமயம்<br>Other | சிங்கள<br>Sinhalese    | தமிழர்<br>Tamil | இந்தியத் தமிழர்<br>Indian Tamil | சிங்கள மூர்<br>Sri Lanka Moor | புரத்தர்<br>Burgher | மலாயர்<br>Malay | சிங்கள மூர்<br>Sri Lanka Chetty | புரத்தர்<br>Bharatha | பிற சமயம்<br>Other |   |
| கோட்டைவரை கொட்டைவரை Kotavchera   | 19,175   | 9,347                              | 9,828          | 6,785  | 12,390  | 19,050              | 13              | 61               | 39                                   | 5                            | 7                  | 19,095                 | 19              | 0                               | 61                            | 0                   | 0               | 0                               | 0                    | 0                  | 0 |
| கிராமம் Rural  | 19,175   | 9,347                              | 9,828          | 6,785  | 12,390  | 19,050              | 13              | 61               | 39                                   | 5                            | 7                  | 19,095                 | 19              | 0                               | 61                            | 0                   | 0               | 0                               | 0                    | 0                  | 0 |
| கூடியபிட்டி கிழக்கு<br>Kuliyapitiya East   | 46,752   | 22,737                             | 24,015         | 16,359                                       | 30,393  | 32,616              | 122             | 13,616           | 338                                  | 58                           | 2                  | 32,926                 | 169             | 6                               | 13,605                        | 13                  | 11              | 0                               | 1                    | 21                 |   |
| கிராமம் Rural  | 46,631   | 22,679                             | 23,952         | 16,316                                       | 30,315  | 32,510              | 120             | 13,616           | 325                                  | 58                           | 2                  | 32,810                 | 164             | 6                               | 13,605                        | 13                  | 11              | 0                               | 1                    | 21                 |   |
| பெருந்தோட்டம் Estate   | 121  | 58                                 | 63             | 43   | 78  | 106                 | 2               | 0                | 13                                   | 0                            | 0                  | 116                    | 5               | 0                               | 0                             | 0                   | 0               | 0                               | 0                    | 0                  |   |
| கூடியபிட்டி மேற்கு<br>Kuliyapitiya West  | 70,795   | 34,268                             | 36,527         | 21,191                                       | 49,604  | 63,873              | 637             | 2,018            | 3,918                                | 304                          | 45                 | 68,024                 | 740             | 29                              | 1,866                         | 43                  | 78              | 5                               | 3                    | 7                  |   |
| நகரம் Urban  | 6,382  | 3,420                              | 2,962          | 1,600  | 4,782   | 4,745               | 422             | 615              | 541                                  | 44                           | 15                 | 5,324                  | 436             | 14                              | 545                           | 19                  | 32              | 4                               | 3                    | 5                  |   |
| கிராமம் Rural  | 64,322   | 30,805                             | 33,517         | 19,562                                       | 44,760  | 59,051              | 208             | 1,403            | 3,377                                | 253                          | 30                 | 62,620                 | 293             | 15                              | 1,321                         | 24                  | 46              | 1                               | 0                    | 2                  |   |
| பெருந்தோட்டம் Estate   | 91   | 43                                 | 48             | 29   | 62  | 77                  | 7               | 0                | 0                                    | 7                            | 0                  | 80                     | 11              | 0                               | 0                             | 0                   | 0               | 0                               | 0                    | 0                  |   |
| கூர்ணகல்<br>Kurunegala   | 88,457   | 43,867                             | 44,590         | 25,827                                       | 62,630  | 70,396              | 2,946           | 10,048           | 3,584                                | 1,454                        | 29                 | 74,389                 | 3,497           | 518                             | 9,105                         | 289                 | 601             | 8                               | 8                    | 42                 |   |
| நகரம் Urban  | 28,337   | 14,409                             | 13,928         | 7,716  | 20,621  | 19,570              | 2,071           | 4,974            | 1,381                                | 318                          | 23                 | 20,874                 | 2,221           | 249                             | 4,452                         | 165                 | 349             | 5                               | 1                    | 21                 |   |
| கிராமம் Rural  | 59,947   | 29,367                             | 30,580         | 18,059                                       | 41,888  | 50,786              | 794             | 5,074            | 2,203                                | 1,084                        | 6                  | 53,482                 | 1,136           | 269                             | 4,653                         | 124                 | 252             | 3                               | 7                    | 21                 |   |
| பெருந்தோட்டம் Estate   | 173  | 91                                 | 82             | 52   | 121   | 40                  | 81              | 0                | 0                                    | 52                           | 0                  | 33                     | 140             | 0                               | 0                             | 0                   | 0               | 0                               | 0                    | 0                  |   |
| மஹோ<br>Maho  | 50,346   | 24,891                             | 25,455         | 17,216                                       | 33,130  | 46,935              | 269             | 2,735            | 313                                  | 93                           | 1                  | 47,211                 | 350             | 16                              | 2,606                         | 16                  | 127             | 1                               | 0                    | 19                 |   |
| கிராமம் Rural  | 50,346   | 24,891                             | 25,455         | 17,216                                       | 33,130  | 46,935              | 269             | 2,735            | 313                                  | 93                           | 1                  | 47,211                 | 350             | 16                              | 2,606                         | 16                  | 127             | 1                               | 0                    | 19                 |   |
| மல்லாபிட்டி<br>Mallawapitiya   | 46,149   | 22,673                             | 23,476         | 14,569                                       | 31,580  | 36,973              | 1,013           | 6,295            | 1,008                                | 857                          | 3                  | 38,593                 | 1,053           | 57                              | 6,220                         | 43                  | 131             | 26                              | 6                    | 20                 |   |
| கிராமம் Rural  | 45,825   | 22,504                             | 23,321         | 14,460                                       | 31,365  | 36,932              | 738             | 6,295            | 1,000                                | 857                          | 3                  | 38,552                 | 771             | 56                              | 6,220                         | 43                  | 131             | 26                              | 6                    | 20                 |   |
| பெருந்தோட்டம் Estate   | 324  | 169                                | 155            | 109  | 215   | 41                  | 275             | 0                | 8                                    | 0                            | 0                  | 41                     | 282             | 1                               | 0                             | 0                   | 0               | 0                               | 0                    | 0                  |   |
| மாஸ்பொத்த<br>Maspotha  | 18,753   | 9,091                              | 9,662          | 5,819  | 12,934  | 18,154              | 66              | 13               | 412                                  | 102                          | 6                  | 18,634                 | 74              | 8                               | 9                             | 26                  | 2               | 0                               | 0                    | 0                  |   |
| கிராமம் Rural  | 18,753   | 9,091                              | 9,662          | 5,819  | 12,934  | 18,154              | 66              | 13               | 412                                  | 102                          | 6                  | 18,634                 | 74              | 8                               | 9                             | 26                  | 2               | 0                               | 0                    | 0                  |   |
| மாவத்தகம்<br>Mawathagama   | 56,718   | 27,775                             | 28,943         | 18,506                                       | 38,212  | 46,507              | 2,309           | 6,261            | 916                                  | 719                          | 6                  | 47,455                 | 2,781           | 187                             | 6,216                         | 55                  | 15              | 0                               | 0                    | 9                  |   |
| கிராமம் Rural  | 54,970   | 26,890                             | 28,080         | 17,929                                       | 37,041  | 45,885              | 1,273           | 6,260            | 875                                  | 671                          | 6                  | 46,849                 | 1,649           | 178                             | 6,216                         | 55                  | 14              | 0                               | 0                    | 9                  |   |
| பெருந்தோட்டம் Estate   | 1,748  | 885                                | 863            | 577  | 1,171   | 622                 | 1,036           | 1                | 41                                   | 48                           | 0                  | 606                    | 1,132           | 9                               | 0                             | 0                   | 1               | 0                               | 0                    | 0                  |   |
| நாரம்மலை<br>Narammala  | 50,916   | 25,035                             | 25,881         | 15,168                                       | 35,748  | 46,921              | 261             | 3,097            | 541                                  | 85                           | 11                 | 47,426                 | 350             | 29                              | 3,076                         | 14                  | 5               | 4                               | 0                    | 12                 |   |
| கிராமம் Rural  | 50,916   | 25,035                             | 25,881         | 15,168                                       | 35,748  | 46,921              | 261             | 3,097            | 541                                  | 85                           | 11                 | 47,426                 | 350             | 29                              | 3,076                         | 14                  | 5               | 4                               | 0                    | 12                 |   |
| நிகாவரட்டி<br>Nikaweratiya   | 36,303   | 17,910                             | 18,393         | 12,199                                       | 24,104  | 34,060              | 174             | 1,339            | 632                                  | 90                           | 8                  | 34,664                 | 284             | 14                              | 1,328                         | 2                   | 6               | 0                               | 0                    | 5                  |   |
| கிராமம் Rural  | 36,303   | 17,910                             | 18,393         | 12,199                                       | 24,104  | 34,060              | 174             | 1,339            | 632                                  | 90                           | 8                  | 34,664                 | 284             | 14                              | 1,328                         | 2                   | 6               | 0                               | 0                    | 5                  |   |



பட்டியல் 3.15: மக்கள்தொகை  
அட்டவணை 3.15: தொடர்ச்சி.  
Table 3.15: Contd.

| பகுதி, தாலுகா மற்றும் பிரதேசம்<br>D.S. Division and Sector | மொத்த மக்கள்தொகை<br>Total no. of persons | பாலினம்<br>Sex |                | வயது<br>Age                        |                                       | மதம்<br>Religion    |                 |                  |                                      |                             |                   | குலம்<br>Ethnicity  |                                    |                                 |                               |                    |                |                                       |                   |              |
|--|--|----------------|----------------|------------------------------------|---------------------------------------|---------------------|-----------------|------------------|--------------------------------------|-----------------------------|-------------------|---------------------|------------------------------------|---------------------------------|-------------------------------|--------------------|----------------|---------------------------------------|-------------------|--------------|
|  |  | ஆண்<br>Male    | பெண்<br>Female | 18 வயதிற்கு கீழ்<br>Under 18 years | 18 வயதிற்கு மேல்<br>18 years and over | பௌத்தம்<br>Buddhist | ஹிந்து<br>Hindu | இசுலாம்<br>Islam | ரோமன் கத்தோலிக்கம்<br>Roman Catholic | பிற மதம்<br>Other Christian | பிற மதம்<br>Other | சிங்கள<br>Sinhalese | இலங்கைத் தமிழர்<br>Sri Lanka Tamil | இந்தியத் தமிழர்<br>Indian Tamil | சிங்கள மதம்<br>Sri Lanka Moor | புறநகர்<br>Burgher | மலாய்<br>Malay | இலங்கைச் சீர்தரர்<br>Sri Lanka Chetty | பரதர்<br>Bharatha | பிற<br>Other |
| பாண்டுவசுவர<br>Panduwasnuwara                              | 69,634                                   | 34,595         | 35,039         | 22,445                             | 47,189                                | 60,006              | 143             | 7,200            | 2,197                                | 70                          | 18                | 62,133              | 223                                | 45                              | 7,182                         | 12                 | 9              | 20                                    | 0                 | 10           |
| புறநகர் கிராமம் Rural                                      | 69,634                                   | 34,595         | 35,039         | 22,445                             | 47,189                                | 60,006              | 143             | 7,200            | 2,197                                | 70                          | 18                | 62,133              | 223                                | 45                              | 7,182                         | 12                 | 9              | 20                                    | 0                 | 10           |
| பன்னாலை Pannala  | 114,174                                  | 55,925         | 58,249         | 56,277                             | 57,897                                | 99,572              | 937             | 6,319            | 6,710                                | 606                         | 30                | 106,325             | 972                                | 423                             | 6,275                         | 30                 | 40             | 33                                    | 45                | 31           |
| புறநகர் கிராமம் Rural                                      | 113,472                                  | 55,583         | 57,889         | 56,045                             | 57,427                                | 99,184              | 723             | 6,319            | 6,675                                | 541                         | 30                | 105,968             | 870                                | 180                             | 6,275                         | 30                 | 40             | 33                                    | 45                | 31           |
| புறநகர் தொட்டம் Estate                                     | 702                                      | 342            | 360            | 232                                | 470                                   | 388                 | 214             | 0                | 35                                   | 65                          | 0                 | 357                 | 102                                | 243                             | 0                             | 0                  | 0              | 0                                     | 0                 | 0            |
| பொல்காவலை Polgahawela                                      | 58,486                                   | 28,640         | 29,846         | 17,764                             | 40,722                                | 50,852              | 1,141           | 5,226            | 838                                  | 412                         | 17                | 51,657              | 930                                | 690                             | 5,018                         | 36                 | 129            | 0                                     | 2                 | 24           |
| புறநகர் கிராமம் Rural                                      | 57,473                                   | 28,146         | 29,327         | 17,403                             | 40,070                                | 50,509              | 651             | 5,226            | 658                                  | 412                         | 17                | 51,317              | 801                                | 146                             | 5,018                         | 36                 | 129            | 0                                     | 2                 | 24           |
| புறநகர் தொட்டம் Estate                                     | 1,013                                    | 494            | 519            | 361                                | 652                                   | 343                 | 490             | 0                | 180                                  | 0                           | 0                 | 340                 | 129                                | 544                             | 0                             | 0                  | 0              | 0                                     | 0                 | 0            |
| பொல்திங்கை பொல்திங்கை Polpithigama                         | 67,150                                   | 33,759         | 33,391         | 23,385                             | 43,765                                | 66,548              | 30              | 37               | 372                                  | 149                         | 14                | 67,049              | 45                                 | 1                               | 31                            | 1                  | 9              | 0                                     | 0                 | 14           |
| புறநகர் கிராமம் Rural                                      | 67,150                                   | 33,759         | 33,391         | 23,385                             | 43,765                                | 66,548              | 30              | 37               | 372                                  | 149                         | 14                | 67,049              | 45                                 | 1                               | 31                            | 1                  | 9              | 0                                     | 0                 | 14           |
| ரஸ்நாயக்கபுரம் Rasnayakapura                               | 18,763                                   | 9,384          | 9,379          | 7,121                              | 11,642                                | 15,200              | 88              | 3,190            | 253                                  | 31                          | 1                 | 15,527              | 40                                 | 8                               | 3,188                         | 0                  | 0              | 0                                     | 0                 | 0            |
| புறநகர் கிராமம் Rural                                      | 18,626                                   | 9,300          | 9,326          | 7,072                              | 11,554                                | 15,088              | 87              | 3,190            | 241                                  | 19                          | 1                 | 15,414              | 17                                 | 7                               | 3,188                         | 0                  | 0              | 0                                     | 0                 | 0            |
| புறநகர் தொட்டம் Estate                                     | 137                                      | 84             | 53             | 49                                 | 88                                    | 112                 | 1               | 0                | 12                                   | 12                          | 0                 | 113                 | 23                                 | 1                               | 0                             | 0                  | 0              | 0                                     | 0                 | 0            |
| ரிடீகம் ரிடீகம் Rideegama                                  | 80,408                                   | 39,327         | 41,081         | 27,037                             | 53,371                                | 69,559              | 2,343           | 7,907            | 373                                  | 216                         | 10                | 69,685              | 2,385                              | 414                             | 7,903                         | 1                  | 13             | 1                                     | 0                 | 6            |
| புறநகர் கிராமம் Rural                                      | 78,749                                   | 38,489         | 40,260         | 26,484                             | 52,265                                | 69,057              | 1,310           | 7,900            | 266                                  | 213                         | 3                 | 69,247              | 1,525                              | 56                              | 7,900                         | 1                  | 13             | 1                                     | 0                 | 6            |
| புறநகர் தொட்டம் Estate                                     | 1,659                                    | 838            | 821            | 553                                | 1,106                                 | 502                 | 1,033           | 7                | 107                                  | 3                           | 7                 | 438                 | 860                                | 358                             | 3                             | 0                  | 0              | 0                                     | 0                 | 0            |
| உடுபத்தாவை Udubaddawa                                      | 48,161                                   | 23,515         | 24,646         | 15,383                             | 32,778                                | 36,499              | 144             | 4,340            | 6,881                                | 273                         | 24                | 43,298              | 501                                | 17                              | 4,320                         | 13                 | 1              | 5                                     | 0                 | 6            |
| புறநகர் கிராமம் Rural                                      | 48,103                                   | 23,478         | 24,625         | 15,362                             | 32,741                                | 36,451              | 144             | 4,340            | 6,873                                | 271                         | 24                | 43,242              | 501                                | 17                              | 4,320                         | 13                 | 1              | 5                                     | 0                 | 4            |
| புறநகர் தொட்டம் Estate                                     | 58                                       | 37             | 21             | 21                                 | 37                                    | 48                  | 0               | 0                | 8                                    | 2                           | 0                 | 56                  | 0                                  | 0                               | 0                             | 0                  | 0              | 0                                     | 0                 | 2            |
| வாரியப்பொல Wariyapola                                      | 56,371                                   | 27,536         | 28,835         | 17,799                             | 38,572                                | 54,764              | 165             | 747              | 608                                  | 77                          | 10                | 55,409              | 180                                | 31                              | 728                           | 9                  | 5              | 0                                     | 0                 | 9            |
| புறநகர் கிராமம் Rural                                      | 56,323                                   | 27,510         | 28,813         | 17,781                             | 38,542                                | 54,723              | 161             | 747              | 605                                  | 77                          | 10                | 55,370              | 174                                | 28                              | 728                           | 9                  | 5              | 0                                     | 0                 | 9            |
| புறநகர் தொட்டம் Estate                                     | 48                                       | 26             | 22             | 18                                 | 30                                    | 41                  | 4               | 0                | 3                                    | 0                           | 0                 | 39                  | 6                                  | 3                               | 0                             | 0                  | 0              | 0                                     | 0                 | 0            |
| வீரம்புகெதர Weerambagedara                                 | 30,230                                   | 14,378         | 15,852         | 8,611                              | 21,619                                | 29,387              | 59              | 100              | 496                                  | 164                         | 24                | 30,038              | 75                                 | 8                               | 41                            | 14                 | 20             | 8                                     | 0                 | 26           |
| புறநகர் கிராமம் Rural                                      | 30,230                                   | 14,378         | 15,852         | 8,611                              | 21,619                                | 29,387              | 59              | 100              | 496                                  | 164                         | 24                | 30,038              | 75                                 | 8                               | 41                            | 14                 | 20             | 8                                     | 0                 | 26           |
| மாவட்டத்திற்கான மொத்தம்<br>District Total                  | 1,452,369                                | 713,366        | 739,003        | 489,409                            | 962,960                               | 1,291,654           | 14,022          | 99,677           | 39,973                               | 6,719                       | 324               | 1,332,426           | 16,991                             | 2,732                           | 97,778                        | 654                | 1,223          | 125                                   | 68                | 372          |
| நகரம் Urban  | 34,719                                   | 17,829         | 16,890         | 9,316                              | 25,403                                | 24,315              | 2,493           | 5,589            | 1,922                                | 362                         | 38                | 26,198              | 2,657                              | 263                             | 4,997                         | 184                | 381            | 9                                     | 4                 | 26           |
| புறநகர் கிராமம் Rural                                      | 1,410,904                                | 692,118        | 718,786        | 477,829                            | 933,075                               | 1,264,533           | 8,234           | 94,074           | 37,617                               | 6,168                       | 278               | 1,303,559           | 11,470                             | 1,268                           | 92,772                        | 470                | 841            | 116                                   | 64                | 344          |
| புறநகர் தொட்டம் Estate                                     | 6,746                                    | 3,419          | 3,327          | 2,264                              | 4,482                                 | 2,806               | 3,295           | 14               | 434                                  | 189                         | 8                 | 2,669               | 2,864                              | 1,201                           | 9                             | 0                  | 1              | 0                                     | 0                 | 2            |

வலுவல் 3.17: பதிவு செய்யப்பட்ட காலம், வயது (அக்டோபர் 18 வது வயதுக்கு கீழ்) மற்றும் மதம், சமயம், இனம், பரிமாணம், மதம், சமயம், இனம், பரிமாணம் மற்றும் நகர/கிராம/பெருந்தோட்டம் பிரிவுக்கான சனத்தொகை அறவார்ப்புறு மாபட்டம்  
 Table 3.17: Population by Sex, Age (Under 18 years and 18 years & over), Religion, Ethnicity according to D.S. Division and Sector: Anuradhapura District

| பிரதேசம், கோட்டம், மண்டலம்<br>D.S. Division and Sector | மொத்த மக்கள்தொகை<br>Total no. of persons | பாலினம்<br>Sex |                | வயது<br>Age                        |                                       | மதம்<br>Religion    |                |                  |                                      |                             |              | இனம்<br>Ethnicity   |                 |                                 |                   |                         |              |                                     |              |     |
|--|--|----------------|----------------|------------------------------------|---------------------------------------|---------------------|----------------|------------------|--------------------------------------|-----------------------------|--------------|---------------------|-----------------|---------------------------------|-------------------|-------------------------|--------------|-------------------------------------|--------------|-----|
|  |  | ஆண்<br>Male    | பெண்<br>Female | 18 வயதுக்கு கீழ்<br>Under 18 years | 18 வயதுக்கு மேல்<br>18 years and over | பௌத்தம்<br>Buddhist | இந்து<br>Hindu | இசுலாம்<br>Islam | ரோமன் கத்தோலிக்கம்<br>Roman Catholic | பிற மதம்<br>Other Christian | பிற<br>Other | சிங்கள<br>Sinhalese | தமிழர்<br>Tamil | இந்தியத் தமிழர்<br>Indian Tamil | மலையாளர்<br>Malay | புறநாட்டினர்<br>Burgher | பிற<br>Other | இலங்கைச் சீமான்<br>Sri Lanka Chetty | பிற<br>Other |     |
| கலெந்திபுளைய கலெந்திபுளைய<br>Galendunuwewa             | 41,011                                   | 20,761         | 20,250         | 14,395                             | 26,616                                | 39,415              | 57             | 1,442            | 56                                   | 19                          | 22           | 39,471              | 85              | 18                              | 1,362             | 5                       | 1            | 20                                  | 0            | 49  |
| கிராமம் Rural  | 41,011                                   | 20,761         | 20,250         | 14,395                             | 26,616                                | 39,415              | 57             | 1,442            | 56                                   | 19                          | 22           | 39,471              | 85              | 18                              | 1,362             | 5                       | 1            | 20                                  | 0            | 49  |
| கலநாவ Galnewa  | 30,335                                   | 15,254         | 15,081         | 10,892                             | 19,443                                | 28,177              | 60             | 1,970            | 84                                   | 44                          | 0            | 28,276              | 75              | 1                               | 1,967             | 8                       | 8            | 0                                   | 0            | 0   |
| கிராமம் Rural  | 30,335                                   | 15,254         | 15,081         | 10,892                             | 19,443                                | 28,177              | 60             | 1,970            | 84                                   | 44                          | 0            | 28,276              | 75              | 1                               | 1,967             | 8                       | 8            | 0                                   | 0            | 0   |
| ஹொரவப்பொத்தான<br>Horowpothana                          | 30,287                                   | 15,232         | 15,055         | 12,053                             | 18,234                                | 22,208              | 21             | 7,934            | 96                                   | 22                          | 6            | 22,257              | 84              | 0                               | 7,934             | 1                       | 6            | 5                                   | 0            | 0   |
| கிராமம் Rural  | 30,287                                   | 15,232         | 15,055         | 12,053                             | 18,234                                | 22,208              | 21             | 7,934            | 96                                   | 22                          | 6            | 22,257              | 84              | 0                               | 7,934             | 1                       | 6            | 5                                   | 0            | 0   |
| ஈபலோகம் இப்பலோகம்<br>Ipalogama                         | 32,978                                   | 16,546         | 16,432         | 11,509                             | 21,469                                | 27,592              | 133            | 4,945            | 283                                  | 17                          | 8            | 27,649              | 282             | 43                              | 4,846             | 9                       | 22           | 0                                   | 0            | 127 |
| கிராமம் Rural  | 32,978                                   | 16,546         | 16,432         | 11,509                             | 21,469                                | 27,592              | 133            | 4,945            | 283                                  | 17                          | 8            | 27,649              | 282             | 43                              | 4,846             | 9                       | 22           | 0                                   | 0            | 127 |
| காஹாடகத்தி<br>Kahatagadigiliya                         | 33,342                                   | 16,209         | 17,133         | 12,824                             | 20,518                                | 26,263              | 130            | 6,772            | 88                                   | 83                          | 6            | 26,408              | 176             | 10                              | 6,745             | 1                       | 2            | 0                                   | 0            | 0   |
| கிராமம் Rural  | 33,342                                   | 16,209         | 17,133         | 12,824                             | 20,518                                | 26,263              | 130            | 6,772            | 88                                   | 83                          | 6            | 26,408              | 176             | 10                              | 6,745             | 1                       | 2            | 0                                   | 0            | 0   |
| கேபித்திஹொலே<br>Kebithigollewa                         | 19,480                                   | 9,928          | 9,552          | 7,159                              | 12,321                                | 17,712              | 716            | 993              | 48                                   | 10                          | 1            | 17,759              | 24              | 128                             | 1,568             | 0                       | 1            | 0                                   | 0            | 0   |
| கிராமம் Rural  | 19,480                                   | 9,928          | 9,552          | 7,159                              | 12,321                                | 17,712              | 716            | 993              | 48                                   | 10                          | 1            | 17,759              | 24              | 128                             | 1,568             | 0                       | 1            | 0                                   | 0            | 0   |
| கேகிராவ<br>Kekirawa                                    | 51,830                                   | 26,341         | 25,489         | 18,449                             | 33,381                                | 39,792              | 1,363          | 9,987            | 521                                  | 163                         | 4            | 40,167              | 1,551           | 100                             | 9,987             | 13                      | 7            | 1                                   | 1            | 3   |
| கிராமம் Rural  | 51,830                                   | 26,341         | 25,489         | 18,449                             | 33,381                                | 39,792              | 1,363          | 9,987            | 521                                  | 163                         | 4            | 40,167              | 1,551           | 100                             | 9,987             | 13                      | 7            | 1                                   | 1            | 3   |
| மாவிலாச்சிய<br>Mahavilachchiya                         | 18,525                                   | 9,580          | 8,945          | 7,108                              | 11,417                                | 18,363              | 10             | 27               | 90                                   | 34                          | 1            | 18,475              | 36              | 5                               | 4                 | 0                       | 3            | 0                                   | 0            | 2   |
| கிராமம் Rural  | 18,525                                   | 9,580          | 8,945          | 7,108                              | 11,417                                | 18,363              | 10             | 27               | 90                                   | 34                          | 1            | 18,475              | 36              | 5                               | 4                 | 0                       | 3            | 0                                   | 0            | 2   |
| மடவாச்சி<br>Medawachchiya                              | 40,621                                   | 20,284         | 20,337         | 14,143                             | 26,478                                | 38,115              | 122            | 2,173            | 191                                  | 12                          | 8            | 38,276              | 172             | 65                              | 2,090             | 3                       | 8            | 6                                   | 0            | 1   |
| கிராமம் Rural  | 40,621                                   | 20,284         | 20,337         | 14,143                             | 26,478                                | 38,115              | 122            | 2,173            | 191                                  | 12                          | 8            | 38,276              | 172             | 65                              | 2,090             | 3                       | 8            | 6                                   | 0            | 1   |
| மிஹிந்தலை<br>Mihinthale                                | 26,821                                   | 13,314         | 13,507         | 9,927                              | 16,894                                | 25,014              | 46             | 1,407            | 200                                  | 144                         | 10           | 25,246              | 123             | 2                               | 1,325             | 21                      | 67           | 6                                   | 0            | 31  |
| நகரம் Urban  | 1,539                                    | 774            | 765            | 476                                | 1,063                                 | 1,511               | 5              | 7                | 15                                   | 1                           | 0            | 1,524               | 8               | 0                               | 7                 | 0                       | 0            | 0                                   | 0            | 0   |
| கிராமம் Rural  | 25,282                                   | 12,540         | 12,742         | 9,451                              | 15,831                                | 23,503              | 41             | 1,400            | 185                                  | 143                         | 10           | 23,722              | 115             | 2                               | 1,318             | 21                      | 67           | 6                                   | 0            | 31  |
| நாச்சதாவ<br>Nachchadoowa                               | 21,812                                   | 10,886         | 10,926         | 7,592                              | 14,220                                | 18,586              | 12             | 3,082            | 79                                   | 53                          | 0            | 18,690              | 24              | 4                               | 3,082             | 0                       | 8            | 0                                   | 0            | 4   |
| கிராமம் Rural  | 21,812                                   | 10,886         | 10,926         | 7,592                              | 14,220                                | 18,586              | 12             | 3,082            | 79                                   | 53                          | 0            | 18,690              | 24              | 4                               | 3,082             | 0                       | 8            | 0                                   | 0            | 4   |
| நொச்சியாகம்<br>Nochchiyagama                           | 41,779                                   | 20,931         | 20,848         | 15,904                             | 25,875                                | 39,443              | 165            | 1,660            | 448                                  | 47                          | 16           | 39,859              | 172             | 20                              | 1,696             | 5                       | 7            | 0                                   | 0            | 20  |
| கிராமம் Rural  | 41,779                                   | 20,931         | 20,848         | 15,904                             | 25,875                                | 39,443              | 165            | 1,660            | 448                                  | 47                          | 16           | 39,859              | 172             | 20                              | 1,696             | 5                       | 7            | 0                                   | 0            | 20  |

பொது 3.17: கணினி  
அட்டவணை 3.17: தொடர்ச்சி.  
Table 3.17: Contd.

| புரட்சி, ஊர்ப்பகுதி ஂன ஂன<br>பிரதேச செயலாளர் பிரிவு<br>நகர/கிராம/பெருந்தொட்டப் பிரிவு<br>D.S. Division and Sector | புரட்சி<br>ஆட்களின் மொத்த எண்ணிக்கை<br>Total no. of persons | புருக ஂபட<br>ஆண, பெண் பிரிவு<br>Sex |                         | படய<br>வயது<br>Age                               |  | ஂயாதி<br>சமயம்<br>Religion   |                         |                           |   |                                   |                         |                             |                                   | கன பரகட<br>இனம்<br>Ethnicity   |                                  |                           |                         |                                    |                            |                         |
|---|---|-------------------------------------|-------------------------|--|--|------------------------------|-------------------------|---------------------------|---|-----------------------------------|-------------------------|-----------------------------|-----------------------------------|--------------------------------|----------------------------------|---------------------------|-------------------------|------------------------------------|----------------------------|-------------------------|
|   |   | புருக<br>ஆண்<br>Male                | புருக<br>பெண்<br>Female | புருக<br>18 வயதுக்கு கழந்தினர்<br>Under 18 years | புருக<br>18 வயதுக்கு மேலும்<br>18 years and over | புருக<br>பௌத்தம்<br>Buddhist | புருக<br>இந்து<br>Hindu | புருக<br>இஸ்லாம்<br>Islam | புருக<br>புரட்சி<br>பௌத்தம்<br>Roman Catholic | புருக<br>புருக<br>Other Christian | புருக<br>புருக<br>Other | புருக<br>புருக<br>Sinhalese | புருக<br>புருக<br>Sri Lanka Tamil | புருக<br>புருக<br>Indian Tamil | புருக<br>புருக<br>Sri Lanka Moor | புருக<br>புருக<br>Burgher | புருக<br>புருக<br>Malay | புருக<br>புருக<br>Sri Lanka Chetty | புருக<br>புருக<br>Bharatha | புருக<br>புருக<br>Other |
| புருக<br>Nuwaragam Palatha Central  | 53,466  | 28,275                              | 25,191                  | 17,973   | 35,493   | 47,541                       | 593                     | 4,394                     | 590   | 344                               | 4                       | 48,083                      | 975                               | 11                             | 4,355                            | 26                        | 10                      | 2                                  | 0                          | 4                       |
| புருக<br>புருக<br>Urban   | 13,677  | 8,439                               | 5,238                   | 3,779  | 9,898  | 12,145                       | 167                     | 1,106                     | 251   | 7                                 | 1                       | 12,361                      | 178                               | 4                              | 1,111                            | 13                        | 9                       | 1                                  | 0                          | 0                       |
| புருக<br>புருக<br>Rural   | 39,789  | 19,836                              | 19,953                  | 14,194   | 25,595   | 35,396                       | 426                     | 3,288                     | 339   | 337                               | 3                       | 35,722                      | 797                               | 7                              | 3,244                            | 13                        | 1                       | 1                                  | 0                          | 4                       |
| புருக<br>Nuwaragam Palatha East   | 65,915  | 33,999                              | 31,916                  | 20,200   | 45,715   | 60,831                       | 533                     | 2,922                     | 1,308   | 289                               | 32                      | 62,283                      | 673                               | 67                             | 2,752                            | 68                        | 36                      | 0                                  | 0                          | 36                      |
| புருக<br>புருக<br>Urban   | 41,416  | 22,176                              | 19,240                  | 11,608   | 29,808   | 36,864                       | 529                     | 2,837                     | 979   | 188                               | 19                      | 37,890                      | 664                               | 41                             | 2,707                            | 42                        | 36                      | 0                                  | 0                          | 36                      |
| புருக<br>புருக<br>Rural   | 24,499  | 11,823                              | 12,676                  | 8,592  | 15,907   | 23,967                       | 4                       | 85                        | 329   | 101                               | 13                      | 24,393                      | 9                                 | 26                             | 45                               | 26                        | 0                       | 0                                  | 0                          | 0                       |
| புருக<br>Padaviya   | 21,707  | 11,460                              | 10,247                  | 7,832  | 13,875   | 21,527                       | 12                      | 20                        | 119   | 29                                | 0                       | 21,686                      | 14                                | 0                              | 4                                | 0                         | 1                       | 0                                  | 0                          | 2                       |
| புருக<br>புருக<br>Rural   | 21,707  | 11,460                              | 10,247                  | 7,832  | 13,875   | 21,527                       | 12                      | 20                        | 119   | 29                                | 0                       | 21,686                      | 14                                | 0                              | 4                                | 0                         | 1                       | 0                                  | 0                          | 2                       |
| புருக<br>Palagala   | 29,823  | 15,301                              | 14,522                  | 10,802   | 19,021   | 25,211                       | 105                     | 4,362                     | 120   | 24                                | 1                       | 25,332                      | 137                               | 7                              | 4,346                            | 0                         | 0                       | 0                                  | 0                          | 1                       |
| புருக<br>புருக<br>Rural   | 29,823  | 15,301                              | 14,522                  | 10,802   | 19,021   | 25,211                       | 105                     | 4,362                     | 120   | 24                                | 1                       | 25,332                      | 137                               | 7                              | 4,346                            | 0                         | 0                       | 0                                  | 0                          | 1                       |
| புருக<br>Palugaswewa  | 14,617  | 8,096                               | 6,521                   | 4,681  | 9,936  | 14,216                       | 61                      | 99                        | 214   | 27                                | 0                       | 14,378                      | 132                               | 5                              | 99                               | 1                         | 2                       | 0                                  | 0                          | 0                       |
| புருக<br>புருக<br>Rural   | 14,617  | 8,096                               | 6,521                   | 4,681  | 9,936  | 14,216                       | 61                      | 99                        | 214   | 27                                | 0                       | 14,378                      | 132                               | 5                              | 99                               | 1                         | 2                       | 0                                  | 0                          | 0                       |
| புருக<br>Rajanganaya  | 30,298  | 15,152                              | 15,146                  | 10,719   | 19,579   | 29,859                       | 4                       | 1                         | 410   | 21                                | 3                       | 30,286                      | 9                                 | 0                              | 1                                | 0                         | 0                       | 0                                  | 0                          | 2                       |
| புருக<br>புருக<br>Rural   | 30,298  | 15,152                              | 15,146                  | 10,719   | 19,579   | 29,859                       | 4                       | 1                         | 410   | 21                                | 3                       | 30,286                      | 9                                 | 0                              | 1                                | 0                         | 0                       | 0                                  | 0                          | 2                       |
| புருக<br>Rambewa  | 31,703  | 15,613                              | 16,090                  | 11,784   | 19,919   | 26,288                       | 12                      | 5,256                     | 133   | 7                                 | 7                       | 26,410                      | 28                                | 10                             | 5,248                            | 0                         | 0                       | 0                                  | 1                          | 6                       |
| புருக<br>புருக<br>Rural   | 31,703  | 15,613                              | 16,090                  | 11,784   | 19,919   | 26,288                       | 12                      | 5,256                     | 133   | 7                                 | 7                       | 26,410                      | 28                                | 10                             | 5,248                            | 0                         | 0                       | 0                                  | 1                          | 6                       |
| புருக<br>Thalawa  | 50,504  | 25,309                              | 25,195                  | 18,276   | 32,228   | 49,274                       | 125                     | 658                       | 284   | 163                               | 0                       | 49,642                      | 170                               | 16                             | 665                              | 3                         | 5                       | 1                                  | 1                          | 1                       |
| புருக<br>புருக<br>Rural   | 50,504  | 25,309                              | 25,195                  | 18,276   | 32,228   | 49,274                       | 125                     | 658                       | 284   | 163                               | 0                       | 49,642                      | 170                               | 16                             | 665                              | 3                         | 5                       | 1                                  | 1                          | 1                       |
| புருக<br>Thambuttegama  | 36,397  | 18,575                              | 17,822                  | 13,087   | 23,310   | 35,678                       | 15                      | 26                        | 297   | 380                               | 1                       | 35,330                      | 36                                | 4                              | 8                                | 2                         | 5                       | 0                                  | 0                          | 1,012                   |
| புருக<br>புருக<br>Rural   | 36,397  | 18,575                              | 17,822                  | 13,087   | 23,310   | 35,678                       | 15                      | 26                        | 297   | 380                               | 1                       | 35,330                      | 36                                | 4                              | 8                                | 2                         | 5                       | 0                                  | 0                          | 1,012                   |
| புருக<br>Thirappane   | 23,215  | 11,567                              | 11,648                  | 8,198  | 15,017   | 21,118                       | 68                      | 1,422                     | 596   | 11                                | 0                       | 21,704                      | 86                                | 1                              | 1,419                            | 1                         | 1                       | 3                                  | 0                          | 0                       |
| புருக<br>புருக<br>Rural   | 23,215  | 11,567                              | 11,648                  | 8,198  | 15,017   | 21,118                       | 68                      | 1,422                     | 596   | 11                                | 0                       | 21,704                      | 86                                | 1                              | 1,419                            | 1                         | 1                       | 3                                  | 0                          | 0                       |
| புருக<br>District Total   | 746,466   | 378,613                             | 367,853                 | 265,507  | 480,959  | 672,223                      | 4,363                   | 61,552                    | 6,255   | 1,943                             | 130                     | 677,667                     | 5,064                             | 517                            | 61,503                           | 167                       | 200                     | 44                                 | 3                          | 1,301                   |
| புருக<br>புருக<br>Urban   | 56,632  | 31,389                              | 25,243                  | 15,863   | 40,769   | 50,520                       | 701                     | 3,950                     | 1,245   | 196                               | 20                      | 51,775                      | 850                               | 45                             | 3,825                            | 55                        | 45                      | 1                                  | 0                          | 36                      |
| புருக<br>புருக<br>Rural   | 689,834   | 347,224                             | 342,610                 | 249,644  | 440,190  | 621,703                      | 3,662                   | 57,602                    | 5,010   | 1,747                             | 110                     | 625,892                     | 4,214                             | 472                            | 57,678                           | 112                       | 155                     | 43                                 | 3                          | 1,265                   |

பிடிவு 3.18: ஸ்திரீ பாலின மக்கள், வயது (அக்டோபர் 18 வும் கீழ் வயது 18 வும் மேல் வயது) மூலம், சமூக, பண்பாடு மூலம் பிரகாரம். மொத்த மக்கள் தொகை: மொத்த மக்கள் தொகை  
 அட்டவணை 3.18: ஆண், பெண் பிரிவு, வயது (18 வயதுக்குக் குறைந்த, 18 வயதும் அதற்கு மேற்பட்டதும்), சமய, இன ரீதியாக பிரிவு, மதம் நகர/கிராம/பெருந்தோட்டம் பிரிவுக்கான சனத்தொகை பொலன்னறுவை மாவட்டம்  
 Table 3.18: Population by Sex, Age (Under 18 years and 18 years & over), Religion, Ethnicity according to D.S. Division and Sector: Polonnaruwa District

| பிரதேச, மொத்த மக்கள் தொகை<br>பிரதேச செயலாளர் பிரிவு<br>நகர/கிராம/பெருந்தோட்டம் பிரிவு<br>D.S. Division and Sector | மொத்த மக்கள் தொகை<br>Total no. of persons | பிடிவு பாலின<br>ஆண், பெண் பிரிவு<br>Sex |                | வயது<br>Age                             |  | சமூக<br>சமயம்<br>Religion |                 |                  |                                      |                              |                    | பண்பாடு<br>இனம்<br>Ethnicity |                                    |                                   |                       |                |                                     |                    |                    |     |
|---|---|---|----------------|---|--|---------------------------|-----------------|------------------|--------------------------------------|------------------------------|--------------------|------------------------------|------------------------------------|-----------------------------------|-----------------------|----------------|-------------------------------------|--------------------|--------------------|-----|
|   |   | ஆண்<br>Male                             | பெண்<br>Female | அக்டோபர் 18 வும் கீழ்<br>Under 18 years | அக்டோபர் 18 வும் மேல்<br>18 years and over | பௌத்தம்<br>Buddhist       | ஹிந்து<br>Hindu | இசுலாம்<br>Islam | ரோமான கத்தோலிக்கம்<br>Roman Catholic | பிற சமயம்<br>Other Christian | பிற சமயம்<br>Other | சிங்கள<br>Sinhalese          | இலங்கைத் தமிழர்<br>Sri Lanka Tamil | இலங்கைச் சோனகர்<br>Sri Lanka Moor | புரங்கியர்<br>Burgher | மலாய்<br>Malay | இலங்கைச் சேட்டி<br>Sri Lanka Chetty | பாரதர்<br>Bharatha | பிற சமயம்<br>Other |     |
| திம்புலாகல Dimbulagala  | 63,188                                    | 34,019                                  | 29,169         | 23,973                                  | 39,215                                     | 59,996                    | 2,116           | 117              | 881                                  | 77                           | 1                  | 60,893                       | 2,173                              | 28                                | 77                    | 8              | 0                                   | 1                  | 0                  | 8   |
| குடியிருப்பு கிராமம் Rural  | 63,188                                    | 34,019                                  | 29,169         | 23,973                                  | 39,215                                     | 59,996                    | 2,116           | 117              | 881                                  | 77                           | 1                  | 60,893                       | 2,173                              | 28                                | 77                    | 8              | 0                                   | 1                  | 0                  | 8   |
| எலஹேர Elahera   | 39,765                                    | 20,442                                  | 19,323         | 13,872                                  | 25,893                                     | 39,538                    | 59              | 28               | 105                                  | 33                           | 2                  | 39,620                       | 108                                | 11                                | 16                    | 4              | 0                                   | 1                  | 0                  | 5   |
| குடியிருப்பு கிராமம் Rural  | 39,765                                    | 20,442                                  | 19,323         | 13,872                                  | 25,893                                     | 39,538                    | 59              | 28               | 105                                  | 33                           | 2                  | 39,620                       | 108                                | 11                                | 16                    | 4              | 0                                   | 1                  | 0                  | 5   |
| ஹிங்குராங்கொட Hingurakgoda  | 60,959                                    | 32,052                                  | 28,907         | 18,896                                  | 42,063                                     | 58,471                    | 285             | 839              | 1,041                                | 206                          | 117                | 59,638                       | 323                                | 39                                | 827                   | 15             | 2                                   | 0                  | 0                  | 115 |
| குடியிருப்பு கிராமம் Rural  | 60,959                                    | 32,052                                  | 28,907         | 18,896                                  | 42,063                                     | 58,471                    | 285             | 839              | 1,041                                | 206                          | 117                | 59,638                       | 323                                | 39                                | 827                   | 15             | 2                                   | 0                  | 0                  | 115 |
| லங்காபுர லங்காபுர Lankapura   | 33,642                                    | 16,998                                  | 16,644         | 12,027                                  | 21,615                                     | 23,434                    | 24              | 9,976            | 191                                  | 16                           | 1                  | 23,626                       | 48                                 | 0                                 | 9,962                 | 0              | 1                                   | 0                  | 0                  | 5   |
| குடியிருப்பு கிராமம் Rural  | 33,642                                    | 16,998                                  | 16,644         | 12,027                                  | 21,615                                     | 23,434                    | 24              | 9,976            | 191                                  | 16                           | 1                  | 23,626                       | 48                                 | 0                                 | 9,962                 | 0              | 1                                   | 0                  | 0                  | 5   |
| மேடிரிசிரியா Medirigiriya   | 57,943                                    | 29,102                                  | 28,841         | 20,078                                  | 37,865                                     | 57,588                    | 20              | 16               | 263                                  | 55                           | 1                  | 57,914                       | 17                                 | 0                                 | 10                    | 1              | 1                                   | 0                  | 0                  | 0   |
| குடியிருப்பு கிராமம் Rural  | 57,943                                    | 29,102                                  | 28,841         | 20,078                                  | 37,865                                     | 57,588                    | 20              | 16               | 263                                  | 55                           | 1                  | 57,914                       | 17                                 | 0                                 | 10                    | 1              | 1                                   | 0                  | 0                  | 0   |
| தமங்கடூவா Thamankaduwa  | 74,549                                    | 38,803                                  | 35,746         | 24,405                                  | 50,144                                     | 60,199                    | 1,265           | 11,941           | 1,000                                | 130                          | 14                 | 61,113                       | 1,484                              | 63                                | 11,811                | 28             | 30                                  | 3                  | 7                  | 10  |
| குடியிருப்பு கிராமம் Rural  | 74,549                                    | 38,803                                  | 35,746         | 24,405                                  | 50,144                                     | 60,199                    | 1,265           | 11,941           | 1,000                                | 130                          | 14                 | 61,113                       | 1,484                              | 63                                | 11,811                | 28             | 30                                  | 3                  | 7                  | 10  |
| வெலிகண்டா Welikanda   | 29,151                                    | 15,714                                  | 13,437         | 11,472                                  | 17,679                                     | 21,449                    | 2,928           | 4,584            | 119                                  | 44                           | 27                 | 21,538                       | 3,032                              | 6                                 | 4,569                 | 6              | 0                                   | 0                  | 0                  | 0   |
| குடியிருப்பு கிராமம் Rural  | 29,151                                    | 15,714                                  | 13,437         | 11,472                                  | 17,679                                     | 21,449                    | 2,928           | 4,584            | 119                                  | 44                           | 27                 | 21,538                       | 3,032                              | 6                                 | 4,569                 | 6              | 0                                   | 0                  | 0                  | 0   |
| மொத்த மக்கள் தொகை<br>மாவட்டத்திற்கான மொத்தம்<br>District Total  | 359,197                                   | 187,130                                 | 172,067        | 124,723                                 | 234,474                                    | 320,675                   | 6,697           | 27,501           | 3,600                                | 561                          | 163                | 324,342                      | 7,185                              | 147                               | 27,272                | 62             | 34                                  | 5                  | 7                  | 143 |
| குடியிருப்பு கிராமம் Rural  | 359,197                                   | 187,130                                 | 172,067        | 124,723                                 | 234,474                                    | 320,675                   | 6,697           | 27,501           | 3,600                                | 561                          | 163                | 324,342                      | 7,185                              | 147                               | 27,272                | 62             | 34                                  | 5                  | 7                  | 143 |

பட்டியல் 3.19: பாலின, வயது (18 வயதுக்கு கீழ் மற்றும் 18 வயதுக்கு மேற்பட்டவர்கள்), சமயம், இனம், இனத்தொகை படிவாரியல் மற்றும் துறைமுகம்/பெருந்தோட்டம் பிரிவுக்கான சனத்தொகை: பதுளை மாவட்டம்  
 Table 3.19: Population by Sex, Age (Under 18 years and 18 years & over), Religion, Ethnicity according to D.S. Division and Sector: Badulla District

| புறக்கூறு, துறைமுகம் மற்றும் துறைமுகம்<br>பிரதேச செயலாளர் பிரிவு<br>தகவல்/ துறைமுகம்/ பெருந்தோட்டம் பிரிவு<br>D.S. Division and Sector | மொத்த மக்களின் எண்ணிக்கை<br>Total no. of persons | பாலினம்<br>Sex |                | வயது<br>Age                        |   | சமயம்<br>Religion   |                 |                  |   |                              |                    |                     |                 |                                 |                                | இனம்<br>Ethnicity    |                 |                                  |                    |                    |  |
|--|--|----------------|----------------|------------------------------------|---|---------------------|-----------------|------------------|---|------------------------------|--------------------|---------------------|-----------------|---------------------------------|--------------------------------|----------------------|-----------------|----------------------------------|--------------------|--------------------|--|
|  |  | ஆண்<br>Male    | பெண்<br>Female | 18 வயதுக்கு கீழ்<br>Under 18 years | 18 வயதுக்கு மேற்பட்டவர்கள்<br>18 years and over | பௌத்தம்<br>Buddhist | ஹிந்து<br>Hindu | இசுலாம்<br>Islam | ரோமன் கத்தோலிக்கர்கள்<br>Roman Catholic | பிற சமயம்<br>Other Christian | பிற சமயம்<br>Other | சிங்கள<br>Sinhalese | தமிழர்<br>Tamil | இந்தியத் தமிழர்<br>Indian Tamil | சிங்கள மூலம்<br>Sri Lanka Moor | புரேசுவர்<br>Borgher | மலையர்<br>Malay | சிங்கள மூலம்<br>Sri Lanka Chetty | பாரதர்<br>Bharatha | பிற சமயம்<br>Other |  |
| <b>பதுளை Badulla</b>   | <b>69,971</b>                                    | <b>33,767</b>  | <b>36,204</b>  | <b>24,036</b>                      | <b>45,935</b>                                   | <b>48,191</b>       | <b>12,885</b>   | <b>6,807</b>     | <b>1,320</b>                            | <b>738</b>                   | <b>30</b>          | <b>48,939</b>       | <b>3,183</b>    | <b>10,921</b>                   | <b>6,083</b>                   | <b>135</b>           | <b>569</b>      | <b>3</b>                         | <b>4</b>           | <b>134</b>         |  |
| நகரம் Urban  | 40,920   | 19,921         | 20,999         | 13,430                             | 27,490  | 29,385              | 4,051           | 6,186            | 878                                     | 395                          | 25                 | 29,960              | 2,717           | 1,989                           | 5,519                          | 89                   | 506             | 3                                | 3                  | 134                |  |
| புறக்கூறு Rural  | 19,790   | 9,271          | 10,519         | 7,131                              | 12,659  | 18,120              | 752             | 594              | 182                                     | 142                          | 0                  | 18,269              | 359             | 515                             | 547                            | 46                   | 53              | 0                                | 1                  | 0                  |  |
| பதுளை பெருந்தோட்டம் Estate   | 9,261  | 4,575          | 4,686          | 3,475                              | 5,786   | 686                 | 8,082           | 27               | 260                                     | 201                          | 5                  | 710                 | 107             | 8,417                           | 17                             | 0                    | 10              | 0                                | 0                  | 0                  |  |
| <b>பண்டாரவலை Bandarawela</b>   | <b>60,063</b>                                    | <b>29,488</b>  | <b>30,575</b>  | <b>21,377</b>                      | <b>38,686</b>                                   | <b>42,627</b>       | <b>11,156</b>   | <b>3,345</b>     | <b>2,368</b>                            | <b>556</b>                   | <b>11</b>          | <b>43,532</b>       | <b>4,872</b>    | <b>8,250</b>                    | <b>2,939</b>                   | <b>126</b>           | <b>241</b>      | <b>11</b>                        | <b>2</b>           | <b>90</b>          |  |
| நகரம் Urban  | 7,318  | 3,939          | 3,379          | 2,539                              | 4,779   | 3,540               | 1,922           | 1,305            | 401                                     | 144                          | 6                  | 3,737               | 1,280           | 968                             | 1,154                          | 32                   | 74              | 0                                | 0                  | 73                 |  |
| புறக்கூறு Rural  | 43,925   | 21,245         | 22,680         | 15,435                             | 28,490  | 38,178              | 2,189           | 1,949            | 1,250                                   | 354                          | 5                  | 38,885              | 1,816           | 1,215                           | 1,720                          | 92                   | 167             | 11                               | 2                  | 17                 |  |
| பதுளை பெருந்தோட்டம் Estate   | 8,820  | 4,304          | 4,516          | 3,403                              | 5,417   | 909                 | 7,045           | 91               | 717                                     | 58                           | 0                  | 910                 | 1,776           | 6,067                           | 65                             | 2                    | 0               | 0                                | 0                  | 0                  |  |
| <b>எல்ல Ella</b>   | <b>42,615</b>                                    | <b>20,932</b>  | <b>21,683</b>  | <b>15,742</b>                      | <b>26,873</b>                                   | <b>27,650</b>       | <b>12,556</b>   | <b>1,589</b>     | <b>561</b>                              | <b>254</b>                   | <b>5</b>           | <b>27,790</b>       | <b>1,960</b>    | <b>11,261</b>                   | <b>1,506</b>                   | <b>32</b>            | <b>51</b>       | <b>0</b>                         | <b>0</b>           | <b>15</b>          |  |
| புறக்கூறு Rural  | 28,871   | 14,185         | 14,686         | 10,577                             | 18,294  | 26,076              | 1,234           | 1,283            | 180                                     | 93                           | 5                  | 26,177              | 601             | 787                             | 1,227                          | 27                   | 44              | 0                                | 0                  | 8                  |  |
| பதுளை பெருந்தோட்டம் Estate   | 13,744   | 6,747          | 6,997          | 5,165                              | 8,579   | 1,574               | 11,322          | 306              | 381                                     | 161                          | 0                  | 1,613               | 1,359           | 10,474                          | 279                            | 5                    | 7               | 0                                | 0                  | 7                  |  |
| <b>ஹல்துமுல்லை Haldummulla</b>   | <b>37,666</b>                                    | <b>18,816</b>  | <b>18,850</b>  | <b>14,036</b>                      | <b>23,630</b>                                   | <b>19,587</b>       | <b>16,832</b>   | <b>547</b>       | <b>483</b>                              | <b>202</b>                   | <b>15</b>          | <b>19,631</b>       | <b>2,015</b>    | <b>15,486</b>                   | <b>511</b>                     | <b>3</b>             | <b>7</b>        | <b>8</b>                         | <b>0</b>           | <b>5</b>           |  |
| புறக்கூறு Rural  | 24,040   | 12,093         | 11,947         | 8,812                              | 15,228  | 18,905              | 4,347           | 403              | 261                                     | 121                          | 3                  | 19,041              | 960             | 3,638                           | 388                            | 0                    | 4               | 5                                | 0                  | 4                  |  |
| பதுளை பெருந்தோட்டம் Estate   | 13,626   | 6,723          | 6,903          | 5,224                              | 8,402   | 682                 | 12,485          | 144              | 222                                     | 81                           | 12                 | 590                 | 1,055           | 11,848                          | 123                            | 3                    | 3               | 3                                | 0                  | 1                  |  |
| <b>ஹலி-எலா Hali-Ela</b>  | <b>87,081</b>                                    | <b>43,258</b>  | <b>43,823</b>  | <b>31,311</b>                      | <b>55,770</b>                                   | <b>55,010</b>       | <b>26,789</b>   | <b>3,575</b>     | <b>1,187</b>                            | <b>496</b>                   | <b>24</b>          | <b>55,279</b>       | <b>6,755</b>    | <b>21,435</b>                   | <b>3,197</b>                   | <b>93</b>            | <b>220</b>      | <b>8</b>                         | <b>15</b>          | <b>79</b>          |  |
| புறக்கூறு Rural  | 58,475   | 29,372         | 29,103         | 20,221                             | 38,254  | 52,753              | 1,924           | 3,262            | 351                                     | 171                          | 14                 | 52,941              | 1,399           | 838                             | 2,972                          | 40                   | 213             | 7                                | 0                  | 65                 |  |
| பதுளை பெருந்தோட்டம் Estate   | 28,606   | 13,886         | 14,720         | 11,090                             | 17,516  | 2,257               | 24,865          | 313              | 836                                     | 325                          | 10                 | 2,338               | 5,356           | 20,597                          | 225                            | 53                   | 7               | 1                                | 15                 | 14                 |  |
| <b>ஹபுதலை Haputale</b>   | <b>50,295</b>                                    | <b>25,965</b>  | <b>24,330</b>  | <b>17,028</b>                      | <b>33,267</b>                                   | <b>26,647</b>       | <b>17,573</b>   | <b>3,372</b>     | <b>2,240</b>                            | <b>412</b>                   | <b>51</b>          | <b>27,344</b>       | <b>4,642</b>    | <b>14,902</b>                   | <b>3,187</b>                   | <b>87</b>            | <b>46</b>       | <b>60</b>                        | <b>0</b>           | <b>27</b>          |  |
| நகரம் Urban  | 4,780  | 2,421          | 2,359          | 1,788                              | 2,992   | 1,309               | 1,941           | 1,189            | 238                                     | 93                           | 10                 | 1,315               | 1,006           | 1,282                           | 1,175                          | 2                    | 0               | 0                                | 0                  | 0                  |  |
| புறக்கூறு Rural  | 28,883   | 15,328         | 13,555         | 8,889                              | 19,994  | 24,711              | 1,228           | 1,885            | 920                                     | 115                          | 24                 | 25,358              | 926             | 648                             | 1,803                          | 60                   | 44              | 22                               | 0                  | 22                 |  |
| பதுளை பெருந்தோட்டம் Estate   | 16,632   | 8,216          | 8,416          | 6,351                              | 10,281  | 627                 | 14,404          | 298              | 1,082                                   | 204                          | 17                 | 671                 | 2,710           | 12,972                          | 209                            | 25                   | 2               | 38                               | 0                  | 5                  |  |
| <b>கண்டகேட்டி Kandaketiya</b>  | <b>22,309</b>                                    | <b>11,088</b>  | <b>11,221</b>  | <b>9,155</b>                       | <b>13,154</b>                                   | <b>20,884</b>       | <b>820</b>      | <b>521</b>       | <b>36</b>                               | <b>48</b>                    | <b>0</b>           | <b>20,999</b>       | <b>153</b>      | <b>744</b>                      | <b>413</b>                     | <b>0</b>             | <b>0</b>        | <b>0</b>                         | <b>0</b>           | <b>0</b>           |  |
| புறக்கூறு Rural  | 21,244   | 10,585         | 10,659         | 8,758                              | 12,486  | 20,702              | 18              | 519              | 3                                       | 2                            | 0                  | 20,809              | 21              | 1                               | 413                            | 0                    | 0               | 0                                | 0                  | 0                  |  |
| பதுளை பெருந்தோட்டம் Estate   | 1,065  | 503            | 562            | 397                                | 668   | 182                 | 802             | 2                | 33                                      | 46                           | 0                  | 190                 | 132             | 743                             | 0                              | 0                    | 0               | 0                                | 0                  | 0                  |  |
| <b>லுனுகலா Lunugala</b>  | <b>32,791</b>                                    | <b>16,052</b>  | <b>16,739</b>  | <b>12,453</b>                      | <b>20,338</b>                                   | <b>13,644</b>       | <b>16,003</b>   | <b>1,290</b>     | <b>1,513</b>                            | <b>338</b>                   | <b>3</b>           | <b>13,668</b>       | <b>515</b>      | <b>17,321</b>                   | <b>1,199</b>                   | <b>12</b>            | <b>73</b>       | <b>0</b>                         | <b>0</b>           | <b>3</b>           |  |
| புறக்கூறு Rural  | 14,506   | 7,108          | 7,398          | 5,474                              | 9,032   | 12,534              | 965             | 800              | 186                                     | 21                           | 0                  | 12,565              | 370             | 775                             | 748                            | 3                    | 45              | 0                                | 0                  | 0                  |  |
| பதுளை பெருந்தோட்டம் Estate   | 18,285   | 8,944          | 9,341          | 6,979                              | 11,306  | 1,110               | 15,038          | 490              | 1,327                                   | 317                          | 3                  | 1,103               | 145             | 16,546                          | 451                            | 9                    | 28              | 0                                | 0                  | 3                  |  |



பலு 3.19: ஊடுவகை  
அட்டவணை 3.19: தொடர்ச்சி.  
Table 3.19: Contd.

| பிரதேச செயலாளர் பிரிவு<br>நகர / கிராம / பெருந்தோட்டம் பிரிவு<br>D.S. Division and Sector | மொத்த மக்களின் எண்ணிக்கை<br>Total no. of persons | பாலினம்<br>Sex |                | வயது<br>Age                        |                                       | சமயம்<br>Religion   |                 |                  |                                      |                              |                    |                       |                 |                    |                            | குலம்<br>Ethnicity    |                 |                                     |                    |                    |  |
|--|--|----------------|----------------|------------------------------------|---------------------------------------|---------------------|-----------------|------------------|--------------------------------------|------------------------------|--------------------|-----------------------|-----------------|--------------------|----------------------------|-----------------------|-----------------|-------------------------------------|--------------------|--------------------|--|
|  |  | ஆண்<br>Male    | பெண்<br>Female | 18 வயதிற்கு கீழ்<br>Under 18 years | 18 வயதுக்கு மேல்<br>18 years and over | பௌத்தம்<br>Buddhist | ஹிந்து<br>Hindu | இசுலாம்<br>Islam | ரோமன் கத்தோலிக்கம்<br>Roman Catholic | பிற சமயம்<br>Other Christian | பிற சமயம்<br>Other | சிங்களம்<br>Sinhalese | தமிழர்<br>Tamil | இந்தியர்<br>Indian | சிங்களம்<br>Sri Lanka Moor | புரத்தினர்<br>Burgher | மலாயர்<br>Malay | இலங்கைச் சீமான்<br>Sri Lanka Chetty | பாரதர்<br>Bharatha | பிற சமயம்<br>Other |  |
| மஹியங்களை Mahiyanganaya  | 66,838   | 33,851         | 32,987         | 26,665                             | 40,173                                | 64,784              | 56              | 1,683            | 182                                  | 133                          | 0                  | 65,080                | 72              | 6                  | 1,666                      | 1                     | 1               | 1                                   | 0                  | 11                 |  |
| கிராமம் Rural  | 66,838   | 33,851         | 32,987         | 26,665                             | 40,173                                | 64,784              | 56              | 1,683            | 182                                  | 133                          | 0                  | 65,080                | 72              | 6                  | 1,666                      | 1                     | 1               | 1                                   | 0                  | 11                 |  |
| மீகஹகிவிலா Meegahakivula   | 18,418   | 9,016          | 9,402          | 7,462                              | 10,956                                | 16,204              | 2,103           | 17               | 60                                   | 34                           | 0                  | 16,184                | 77              | 2,132              | 10                         | 8                     | 7               | 0                                   | 0                  | 0                  |  |
| கிராமம் Rural  | 16,122   | 7,890          | 8,232          | 6,607                              | 9,515                                 | 16,011              | 56              | 14               | 23                                   | 18                           | 0                  | 16,000                | 76              | 28                 | 4                          | 7                     | 7               | 0                                   | 0                  | 0                  |  |
| பெருந்தோட்டம் Estate   | 2,296  | 1,126          | 1,170          | 855                                | 1,441                                 | 193                 | 2,047           | 3                | 37                                   | 16                           | 0                  | 184                   | 1               | 2,104              | 6                          | 1                     | 0               | 0                                   | 0                  | 0                  |  |
| பசறை Passara   | 48,783   | 23,544         | 25,239         | 17,914                             | 30,869                                | 26,775              | 17,899          | 2,303            | 1,004                                | 760                          | 42                 | 26,831                | 2,287           | 17,372             | 2,153                      | 23                    | 105             | 0                                   | 0                  | 12                 |  |
| கிராமம் Rural  | 29,241   | 14,076         | 15,165         | 10,516                             | 18,725                                | 25,438              | 14,37           | 2,139            | 149                                  | 74                           | 4                  | 25,492                | 904             | 726                | 2,000                      | 8                     | 104             | 0                                   | 0                  | 7                  |  |
| பெருந்தோட்டம் Estate   | 19,542   | 9,468          | 10,074         | 7,398                              | 12,144                                | 1,337               | 16,462          | 164              | 855                                  | 686                          | 38                 | 1,339                 | 1,383           | 16,646             | 153                        | 15                    | 1               | 0                                   | 0                  | 5                  |  |
| ரிடீமலியட்டா ரிதீமலியத்தை Rideemaliyadda   | 45,433   | 22,388         | 23,045         | 18,803                             | 26,630                                | 45,212              | 95              | 49               | 55                                   | 22                           | 0                  | 45,245                | 98              | 40                 | 40                         | 1                     | 8               | 0                                   | 0                  | 1                  |  |
| கிராமம் Rural  | 45,255   | 22,302         | 22,953         | 18,726                             | 26,529                                | 45,082              | 47              | 49               | 55                                   | 22                           | 0                  | 45,115                | 53              | 37                 | 40                         | 1                     | 8               | 0                                   | 0                  | 1                  |  |
| பெருந்தோட்டம் Estate   | 178  | 86             | 92             | 77                                 | 101                                   | 130                 | 48              | 0                | 0                                    | 0                            | 0                  | 130                   | 45              | 3                  | 0                          | 0                     | 0               | 0                                   | 0                  | 0                  |  |
| சொரணாதோட்டம் Soranathota   | 22,658   | 11,208         | 11,450         | 8,373                              | 14,285                                | 17,835              | 4,273           | 302              | 178                                  | 66                           | 4                  | 17,907                | 430             | 4,004              | 291                        | 9                     | 13              | 0                                   | 0                  | 4                  |  |
| கிராமம் Rural  | 18,079   | 8,954          | 9,125          | 6,572                              | 11,507                                | 17,373              | 346             | 250              | 92                                   | 14                           | 4                  | 17,422                | 205             | 191                | 239                        | 5                     | 13              | 0                                   | 0                  | 4                  |  |
| பெருந்தோட்டம் Estate   | 4,579  | 2,254          | 2,325          | 1,801                              | 2,778                                 | 462                 | 3,927           | 52               | 86                                   | 52                           | 0                  | 485                   | 225             | 3,813              | 52                         | 4                     | 0               | 0                                   | 0                  | 0                  |  |
| யூவா-பரணுகாமம் Uva-Paranugama  | 76,282   | 37,403         | 38,879         | 27,540                             | 48,742                                | 63,835              | 9,523           | 2,234            | 482                                  | 186                          | 22                 | 63,914                | 2,177           | 7,939              | 2,233                      | 15                    | 3               | 0                                   | 0                  | 1                  |  |
| கிராமம் Rural  | 65,494   | 32,160         | 33,334         | 23,639                             | 41,855                                | 61,636              | 1,602           | 2,096            | 81                                   | 57                           | 22                 | 61,698                | 834             | 857                | 2,098                      | 6                     | 0               | 0                                   | 0                  | 1                  |  |
| பெருந்தோட்டம் Estate   | 10,788   | 5,243          | 5,545          | 3,901                              | 6,887                                 | 2,199               | 7,921           | 138              | 401                                  | 129                          | 0                  | 2,216                 | 1,343           | 7,082              | 135                        | 9                     | 3               | 0                                   | 0                  | 0                  |  |
| வெலிமடை Welimada   | 93,352   | 46,291         | 47,061         | 34,467                             | 58,885                                | 65,925              | 11,584          | 14,865           | 684                                  | 285                          | 9                  | 65,875                | 2,994           | 9,274              | 15,027                     | 61                    | 46              | 21                                  | 0                  | 54                 |  |
| கிராமம் Rural  | 83,131   | 41,213         | 41,918         | 30,365                             | 52,766                                | 64,811              | 3,120           | 14,710           | 362                                  | 119                          | 9                  | 64,779                | 1,591           | 1,711              | 14,884                     | 59                    | 32              | 21                                  | 0                  | 54                 |  |
| பெருந்தோட்டம் Estate   | 10,221   | 5,078          | 5,143          | 4,102                              | 6,119                                 | 1,114               | 8,464           | 155              | 322                                  | 166                          | 0                  | 1,096                 | 1,403           | 7,563              | 143                        | 2                     | 14              | 0                                   | 0                  | 0                  |  |
| மாவட்டத்திற்கான மொத்தம் District Total   | 774,555  | 383,067        | 391,488        | 286,362                            | 488,193                               | 554,810             | 160,147         | 42,499           | 12,353                               | 4,530                        | 216                | 558,218               | 32,230          | 141,087            | 40,455                     | 606                   | 1,390           | 112                                 | 21                 | 436                |  |
| நகரம் Urban  | 53,018   | 26,281         | 26,737         | 17,757                             | 35,261                                | 34,234              | 7,914           | 8,680            | 1,517                                | 632                          | 41                 | 35,012                | 5,003           | 4,239              | 7,848                      | 123                   | 580             | 3                                   | 3                  | 207                |  |
| கிராமம் Rural  | 563,894  | 279,633        | 284,261        | 208,387                            | 355,507                               | 507,114             | 19,321          | 31,636           | 4,277                                | 1,456                        | 90                 | 509,631               | 10,187          | 11,973             | 30,749                     | 355                   | 735             | 67                                  | 3                  | 194                |  |
| பெருந்தோட்டம் Estate   | 157,643  | 77,153         | 80,490         | 60,218                             | 97,425                                | 13,462              | 132,912         | 2,183            | 6,559                                | 2,442                        | 85                 | 13,575                | 17,040          | 124,875            | 1,858                      | 128                   | 75              | 42                                  | 15                 | 35                 |  |

படிவம் 3.20: பதினாறு வயதுக்கு கீழானவர்களின், பாலினம், வயது (அகவை 18 வயதுக்கு கீழானவர்கள், 18 வயதுக்கு மேற்பட்டவர்கள்), மதம், இன அல்லது சமூக அடிப்படையில் பிரிக்கப்பட்ட பாலினங்களின் மொத்த மொத்தம்  
 Table 3.20: Population by Sex, Age (Under 18 years and 18 years & over), Religion, Ethnicity according to D.S. Division and Sector: Moneragala District

| புரட்சி, மொத்த மதம் மற்றும் மதம் பிரிக்கப்பட்ட பிரதேசம் / பிரதேசம்<br>D.S. Division and Sector | மொத்த மொத்தம்<br>Total no. of persons | பாலினம்<br>Sex |                | வயது<br>Age                                    |  |                     | மதம்<br>Religion |                  |                                      |                                       |               |                     |                                    |                                 |                                   | இனம்<br>Ethnicity  |                |                                     |                  |               |  |  |
|--|---------------------------------------|----------------|----------------|--|--|---------------------|------------------|------------------|--------------------------------------|---------------------------------------|---------------|---------------------|------------------------------------|---------------------------------|-----------------------------------|--------------------|----------------|-------------------------------------|------------------|---------------|--|--|
|  |                                       | ஆண்<br>Male    | பெண்<br>Female | அகவை 18 வயதுக்கு கீழானவர்கள்<br>Under 18 years | அகவை 18 வயதுக்கு மேற்பட்டவர்கள்<br>18 years and over | பௌத்தம்<br>Buddhist | இந்து<br>Hindu   | இசுலாம்<br>Islam | ரோமன் கத்தோலிக்கம்<br>Roman Catholic | மற்ற கிறித்தவர்கள்<br>Other Christian | மற்ற<br>Other | சிங்கள<br>Sinhalese | இலங்கைத் தமிழர்<br>Sri Lanka Tamil | இந்தியத் தமிழர்<br>Indian Tamil | இலங்கைச் சீரகர்<br>Sri Lanka Moor | புரட்சி<br>Burgher | மலாய்<br>Malay | இலங்கைச் சீரகர்<br>Sri Lanka Chetty | மற்ற<br>Bharatha | மற்ற<br>Other |  |  |
| படால்கம்புரா Badalkumbura  | 36,693                                | 18,077         | 18,616         | 13,991   | 22,702   | 30,846              | 3,795            | 1,672            | 319                                  | 60                                    | 1             | 30,875              | 1,040                              | 3,088                           | 1,649                             | 17                 | 23             | 0                                   | 0                | 1             |  |  |
| இலங்கை கிராமம் Rural   | 32,658                                | 16,119         | 16,539         | 12,465   | 20,193   | 30,541              | 394              | 1,638            | 31                                   | 53                                    | 1             | 30,569              | 225                                | 208                             | 1,615                             | 17                 | 23             | 0                                   | 0                | 1             |  |  |
| விலாசு பெருந்தோட்டம் Estate  | 4,035                                 | 1,958          | 2,077          | 1,526  | 2,509  | 305                 | 3,401            | 34               | 288                                  | 7                                     | 0             | 306                 | 815                                | 2,880                           | 34                                | 0                  | 0              | 0                                   | 0                | 0             |  |  |
| பிபிலே பிபிலே Bibile   | 35,435                                | 17,388         | 18,047         | 13,253   | 22,182   | 33,539              | 957              | 795              | 119                                  | 25                                    | 0             | 33,599              | 279                                | 751                             | 801                               | 2                  | 1              | 0                                   | 0                | 2             |  |  |
| இலங்கை கிராமம் Rural   | 34,524                                | 16,955         | 17,569         | 12,919   | 21,605   | 33,498              | 131              | 795              | 75                                   | 25                                    | 0             | 33,557              | 144                                | 17                              | 801                               | 2                  | 1              | 0                                   | 0                | 2             |  |  |
| விலாசு பெருந்தோட்டம் Estate  | 911                                   | 433            | 478            | 334  | 577  | 41                  | 826              | 0                | 44                                   | 0                                     | 0             | 42                  | 135                                | 734                             | 0                                 | 0                  | 0              | 0                                   | 0                | 0             |  |  |
| புத்தலை Buttala  | 47,086                                | 24,281         | 22,805         | 18,527   | 28,559   | 46,103              | 312              | 425              | 140                                  | 90                                    | 16            | 46,264              | 358                                | 32                              | 409                               | 8                  | 0              | 0                                   | 0                | 15            |  |  |
| இலங்கை கிராமம் Rural   | 47,086                                | 24,281         | 22,805         | 18,527   | 28,559   | 46,103              | 312              | 425              | 140                                  | 90                                    | 16            | 46,264              | 358                                | 32                              | 409                               | 8                  | 0              | 0                                   | 0                | 15            |  |  |
| கதாரகாமம் Katharagama  | 16,372                                | 8,936          | 7,436          | 5,995  | 10,377   | 15,540              | 613              | 114              | 51                                   | 52                                    | 2             | 15,514              | 716                                | 44                              | 69                                | 0                  | 12             | 3                                   | 1                | 13            |  |  |
| இலங்கை கிராமம் Rural   | 16,372                                | 8,936          | 7,436          | 5,995  | 10,377   | 15,540              | 613              | 114              | 51                                   | 52                                    | 2             | 15,514              | 716                                | 44                              | 69                                | 0                  | 12             | 3                                   | 1                | 13            |  |  |
| மடல்லா Madulla   | 28,302                                | 13,850         | 14,452         | 11,032   | 17,270   | 28,135              | 29               | 16               | 80                                   | 42                                    | 0             | 28,240              | 40                                 | 2                               | 7                                 | 6                  | 7              | 0                                   | 0                | 0             |  |  |
| இலங்கை கிராமம் Rural   | 28,302                                | 13,850         | 14,452         | 11,032   | 17,270   | 28,135              | 29               | 16               | 80                                   | 42                                    | 0             | 28,240              | 40                                 | 2                               | 7                                 | 6                  | 7              | 0                                   | 0                | 0             |  |  |
| மெடகாமம் Medagama  | 32,083                                | 15,665         | 16,418         | 12,878   | 19,205   | 28,255              | 52               | 3,699            | 68                                   | 6                                     | 3             | 28,117              | 57                                 | 8                               | 3,899                             | 0                  | 0              | 0                                   | 0                | 2             |  |  |
| இலங்கை கிராமம் Rural   | 32,083                                | 15,665         | 16,418         | 12,878   | 19,205   | 28,255              | 52               | 3,699            | 68                                   | 6                                     | 3             | 28,117              | 57                                 | 8                               | 3,899                             | 0                  | 0              | 0                                   | 0                | 2             |  |  |
| மொனரகல மொனரகல Moneragala   | 42,575                                | 21,525         | 21,050         | 16,065   | 26,510   | 35,874              | 5,696            | 421              | 388                                  | 189                                   | 7             | 35,985              | 2,460                              | 3,699                           | 334                               | 54                 | 14             | 5                                   | 0                | 24            |  |  |
| இலங்கை கிராமம் Rural   | 39,297                                | 19,868         | 19,429         | 14,639   | 24,658   | 35,534              | 3,010            | 386              | 240                                  | 120                                   | 7             | 35,635              | 1,444                              | 1,826                           | 309                               | 48                 | 14             | 5                                   | 0                | 16            |  |  |
| விலாசு பெருந்தோட்டம் Estate  | 3,278                                 | 1,657          | 1,621          | 1,426  | 1,852  | 340                 | 2,686            | 35               | 148                                  | 69                                    | 0             | 350                 | 1,016                              | 1,873                           | 25                                | 6                  | 0              | 0                                   | 0                | 8             |  |  |
| செவனகல Sevanagala  | 36,683                                | 18,911         | 17,772         | 14,726   | 21,957   | 36,598              | 9                | 9                | 48                                   | 19                                    | 0             | 36,643              | 18                                 | 3                               | 0                                 | 8                  | 4              | 0                                   | 0                | 7             |  |  |
| இலங்கை கிராமம் Rural   | 36,683                                | 18,911         | 17,772         | 14,726   | 21,957   | 36,598              | 9                | 9                | 48                                   | 19                                    | 0             | 36,643              | 18                                 | 3                               | 0                                 | 8                  | 4              | 0                                   | 0                | 7             |  |  |
| சியம்பலாண்டுவா Siyambalanduwa  | 47,437                                | 24,005         | 23,432         | 20,340   | 27,097   | 47,260              | 14               | 70               | 49                                   | 44                                    | 0             | 47,337              | 15                                 | 16                              | 58                                | 11                 | 0              | 0                                   | 0                | 0             |  |  |
| இலங்கை கிராமம் Rural   | 47,437                                | 24,005         | 23,432         | 20,340   | 27,097   | 47,260              | 14               | 70               | 49                                   | 44                                    | 0             | 47,337              | 15                                 | 16                              | 58                                | 11                 | 0              | 0                                   | 0                | 0             |  |  |
| தானமலவில் Thanamalvila   | 23,158                                | 12,187         | 10,971         | 9,195  | 13,963   | 23,037              | 20               | 17               | 76                                   | 7                                     | 1             | 23,112              | 23                                 | 2                               | 15                                | 4                  | 2              | 0                                   | 0                | 0             |  |  |
| இலங்கை கிராமம் Rural   | 23,158                                | 12,187         | 10,971         | 9,195  | 13,963   | 23,037              | 20               | 17               | 76                                   | 7                                     | 1             | 23,112              | 23                                 | 2                               | 15                                | 4                  | 2              | 0                                   | 0                | 0             |  |  |
| வெல்லவாயா Wellawaya  | 50,349                                | 25,733         | 24,616         | 19,429   | 30,920   | 48,802              | 419              | 907              | 144                                  | 75                                    | 2             | 48,867              | 573                                | 15                              | 806                               | 3                  | 20             | 11                                  | 0                | 54            |  |  |
| இலங்கை கிராமம் Rural   | 50,349                                | 25,733         | 24,616         | 19,429   | 30,920   | 48,802              | 419              | 907              | 144                                  | 75                                    | 2             | 48,867              | 573                                | 15                              | 806                               | 3                  | 20             | 11                                  | 0                | 54            |  |  |
| மொத்த மொத்தம் District Total   | 396,173                               | 200,558        | 195,615        | 155,431  | 240,742  | 373,989             | 11,916           | 8,145            | 1,482                                | 609                                   | 32            | 374,553             | 5,579                              | 7,660                           | 8,047                             | 113                | 83             | 19                                  | 1                | 118           |  |  |
| இலங்கை கிராமம் Rural   | 387,949                               | 196,510        | 191,439        | 152,145  | 235,804  | 373,303             | 5,003            | 8,076            | 1,002                                | 533                                   | 32            | 373,855             | 3,613                              | 2,173                           | 7,988                             | 107                | 83             | 19                                  | 1                | 110           |  |  |
| விலாசு பெருந்தோட்டம் Estate  | 8,224                                 | 4,048          | 4,176          | 3,286  | 4,938  | 686                 | 6,913            | 69               | 480                                  | 76                                    | 0             | 698                 | 1,966                              | 5,487                           | 59                                | 6                  | 0              | 0                                   | 0                | 8             |  |  |



பட்டியல் 3.21: பாலின, வயது, மதம் (அக்டோபர் 18 வது நாள் அன்று 18 வது வயது வரையில்) மற்றும் இனத்தின்படி மக்கள்தொகை - இரத்தினபுரி மாவட்டம்  
 Table 3.21: Population by Sex, Age (Under 18 years and 18 years & over), Religion, Ethnicity according to D.S. Division and Sector: Ratnapura District

| பிரதேச செயலாளர் பிரிவு<br>நகர/கிராம/பெருந்தோட்டம் பிரிவு<br>D.S. Division and Sector | மொத்த மக்கள்தொகை<br>Total no. of persons | பாலினம்<br>Sex |                | வயது<br>Age                                     |  | மதம்<br>Religion    |                |                  |                                      |                                  |                |                     | இனம்<br>Ethnicity                  |                                 |                                   |                       |                 |                                     |                   |                |
|--|--|----------------|----------------|---|--|---------------------|----------------|------------------|--------------------------------------|----------------------------------|----------------|---------------------|------------------------------------|---------------------------------|-----------------------------------|-----------------------|-----------------|-------------------------------------|-------------------|----------------|
|  |  | ஆண்<br>Male    | பெண்<br>Female | அக்டோபர் 18 வது வயதுக்கு கீழ்<br>Under 18 years | அக்டோபர் 18 வது வயதுக்கு மேல்<br>18 years and over | பௌத்தம்<br>Buddhist | இந்து<br>Hindu | இசுலாம்<br>Islam | ரோமான கத்தோலிக்கம்<br>Roman Catholic | பிற மதத்தினர்<br>Other Christian | பிறர்<br>Other | சிங்கள<br>Sinhalese | இலங்கைத் தமிழர்<br>Sri Lanka Tamil | இந்தியத் தமிழர்<br>Indian Tamil | இலங்கைச் சோனகர்<br>Sri Lanka Moor | புரங்கியர்<br>Burgher | மலாயர்<br>Malay | இலங்கைச் சேட்டி<br>Sri Lanka Chetty | பிறர்<br>Bharatha | பிறர்<br>Other |
| <b>அயகம Ayagama</b>  | <b>28,491</b>                            | <b>14,470</b>  | <b>14,021</b>  | <b>9,395</b>                                    | <b>19,096</b>                                      | <b>24,962</b>       | <b>3,302</b>   | <b>51</b>        | <b>95</b>                            | <b>54</b>                        | <b>27</b>      | <b>24,839</b>       | <b>741</b>                         | <b>2,840</b>                    | <b>22</b>                         | <b>0</b>              | <b>19</b>       | <b>0</b>                            | <b>0</b>          | <b>30</b>      |
| கிராமம் Rural  | 25,030                                   | 12,723         | 12,307         | 8,200   | 16,830   | 24,321              | 603            | 30               | 15                                   | 37                               | 24             | 24,233              | 400                                | 356                             | 10                                | 0                     | 1               | 0                                   | 0                 | 30             |
| பெருந்தோட்டம் Estate   | 3,461                                    | 1,747          | 1,714          | 1,195   | 2,266  | 641                 | 2,699          | 21               | 80                                   | 17                               | 3              | 606                 | 341                                | 2,484                           | 12                                | 0                     | 18              | 0                                   | 0                 | 0              |
| <b>பலங்கோடி பலாங்கொடை Balangoda</b>  | <b>77,026</b>                            | <b>38,561</b>  | <b>38,465</b>  | <b>27,353</b>                                   | <b>49,673</b>                                      | <b>60,080</b>       | <b>9,046</b>   | <b>5,416</b>     | <b>2,027</b>                         | <b>439</b>                       | <b>18</b>      | <b>60,912</b>       | <b>3,089</b>                       | <b>7,500</b>                    | <b>5,333</b>                      | <b>75</b>             | <b>41</b>       | <b>2</b>                            | <b>0</b>          | <b>74</b>      |
| கிராமம் Rural  | 57,835                                   | 28,763         | 29,072         | 20,764  | 37,071   | 52,012              | 1,620          | 3,296            | 744                                  | 161                              | 2              | 52,484              | 1,072                              | 934                             | 3,243                             | 48                    | 36              | 2                                   | 0                 | 16             |
| பெருந்தோட்டம் Estate   | 7,794                                    | 3,987          | 3,807          | 2,871   | 4,923  | 775                 | 6,227          | 47               | 595                                  | 134                              | 16             | 761                 | 771                                | 6,212                           | 50                                | 0                     | 0               | 0                                   | 0                 | 0              |
| <b>ஏலியகோடி ஏறவியகொட Eheliyagoda</b>   | <b>63,332</b>                            | <b>31,511</b>  | <b>31,821</b>  | <b>19,680</b>                                   | <b>43,652</b>                                      | <b>57,410</b>       | <b>2,226</b>   | <b>3,088</b>     | <b>423</b>                           | <b>174</b>                       | <b>11</b>      | <b>57,639</b>       | <b>366</b>                         | <b>2,214</b>                    | <b>3,042</b>                      | <b>7</b>              | <b>5</b>        | <b>0</b>                            | <b>0</b>          | <b>59</b>      |
| கிராமம் Rural  | 61,048                                   | 30,329         | 30,719         | 18,865  | 42,183   | 57,099              | 483            | 3,081            | 266                                  | 108                              | 11             | 57,343              | 278                                | 320                             | 3,036                             | 7                     | 5               | 0                                   | 0                 | 59             |
| பெருந்தோட்டம் Estate   | 2,284                                    | 1,182          | 1,102          | 815   | 1,469  | 311                 | 1,743          | 7                | 157                                  | 66                               | 0              | 296                 | 88                                 | 1,894                           | 6                                 | 0                     | 0               | 0                                   | 0                 | 0              |
| <b>எலப்பாத Elapatha</b>  | <b>35,576</b>                            | <b>18,021</b>  | <b>17,555</b>  | <b>12,005</b>                                   | <b>23,571</b>                                      | <b>33,469</b>       | <b>1,575</b>   | <b>110</b>       | <b>348</b>                           | <b>74</b>                        | <b>0</b>       | <b>33,397</b>       | <b>887</b>                         | <b>1,182</b>                    | <b>97</b>                         | <b>7</b>              | <b>3</b>        | <b>1</b>                            | <b>0</b>          | <b>2</b>       |
| கிராமம் Rural  | 33,467                                   | 16,933         | 16,534         | 11,265  | 22,202   | 33,025              | 259            | 64               | 74                                   | 45                               | 0              | 32,952              | 306                                | 139                             | 63                                | 1                     | 3               | 1                                   | 0                 | 2              |
| பெருந்தோட்டம் Estate   | 2,109                                    | 1,088          | 1,021          | 740   | 1,369  | 444                 | 1,316          | 46               | 274                                  | 29                               | 0              | 445                 | 581                                | 1,043                           | 34                                | 6                     | 0               | 0                                   | 0                 | 0              |
| <b>எம்பிலிபிட்டி எம்பிலிபிட்டி Embilipitiya</b>                                      | <b>118,307</b>                           | <b>60,083</b>  | <b>58,224</b>  | <b>43,804</b>                                   | <b>74,503</b>                                      | <b>117,664</b>      | <b>95</b>      | <b>101</b>       | <b>303</b>                           | <b>141</b>                       | <b>3</b>       | <b>118,041</b>      | <b>167</b>                         | <b>5</b>                        | <b>62</b>                         | <b>11</b>             | <b>14</b>       | <b>1</b>                            | <b>0</b>          | <b>6</b>       |
| கிராமம் Rural  | 118,234                                  | 60,039         | 58,195         | 43,780  | 74,454   | 117,592             | 95             | 101              | 302                                  | 141                              | 3              | 117,968             | 167                                | 5                               | 62                                | 11                    | 14              | 1                                   | 0                 | 6              |
| பெருந்தோட்டம் Estate   | 73                                       | 44             | 29             | 24  | 49   | 72                  | 0              | 0                | 1                                    | 0                                | 0              | 73                  | 0                                  | 0                               | 0                                 | 0                     | 0               | 0                                   | 0                 | 0              |
| <b>கொடகாவலை Godakawela</b>   | <b>69,263</b>                            | <b>34,559</b>  | <b>34,704</b>  | <b>24,071</b>                                   | <b>45,192</b>                                      | <b>53,609</b>       | <b>11,451</b>  | <b>2,499</b>     | <b>1,252</b>                         | <b>437</b>                       | <b>15</b>      | <b>53,721</b>       | <b>4,374</b>                       | <b>8,718</b>                    | <b>2,432</b>                      | <b>1</b>              | <b>1</b>        | <b>0</b>                            | <b>0</b>          | <b>16</b>      |
| கிராமம் Rural  | 57,639                                   | 28,748         | 28,891         | 19,506  | 38,133   | 52,846              | 2,034          | 2,071            | 464                                  | 211                              | 13             | 52,969              | 1,486                              | 1,127                           | 2,050                             | 1                     | 1               | 0                                   | 0                 | 5              |
| பெருந்தோட்டம் Estate   | 11,624                                   | 5,811          | 5,813          | 4,565   | 7,059  | 763                 | 9,417          | 428              | 788                                  | 226                              | 2              | 752                 | 2,888                              | 7,591                           | 382                               | 0                     | 0               | 0                                   | 0                 | 11             |
| <b>இம்பல்பை Imbulpe</b>  | <b>55,228</b>                            | <b>27,384</b>  | <b>27,844</b>  | <b>18,611</b>                                   | <b>36,617</b>                                      | <b>46,022</b>       | <b>7,577</b>   | <b>91</b>        | <b>1,075</b>                         | <b>458</b>                       | <b>5</b>       | <b>46,599</b>       | <b>1,389</b>                       | <b>7,113</b>                    | <b>73</b>                         | <b>15</b>             | <b>4</b>        | <b>19</b>                           | <b>0</b>          | <b>16</b>      |
| கிராமம் Rural  | 46,236                                   | 23,005         | 23,231         | 15,376  | 30,860   | 44,471              | 902            | 46               | 767                                  | 45                               | 5              | 44,988              | 447                                | 700                             | 55                                | 12                    | 4               | 19                                  | 0                 | 11             |
| பெருந்தோட்டம் Estate   | 8,327                                    | 4,076          | 4,251          | 3,102   | 5,225  | 953                 | 6,642          | 41               | 278                                  | 413                              | 0              | 990                 | 930                                | 6,390                           | 15                                | 2                     | 0               | 0                                   | 0                 | 0              |
| <b>காவட்டி Kahawatta</b>   | <b>42,083</b>                            | <b>21,286</b>  | <b>20,797</b>  | <b>15,009</b>                                   | <b>27,074</b>                                      | <b>31,924</b>       | <b>7,901</b>   | <b>1,396</b>     | <b>526</b>                           | <b>327</b>                       | <b>9</b>       | <b>31,882</b>       | <b>2,396</b>                       | <b>6,465</b>                    | <b>1,292</b>                      | <b>38</b>             | <b>4</b>        | <b>0</b>                            | <b>0</b>          | <b>6</b>       |
| கிராமம் Rural  | 32,123                                   | 16,235         | 15,888         | 11,459  | 20,664   | 29,700              | 1,115          | 1,117            | 142                                  | 40                               | 9              | 29,700              | 519                                | 744                             | 1,118                             | 33                    | 3               | 0                                   | 0                 | 6              |
| பெருந்தோட்டம் Estate   | 9,960                                    | 5,051          | 4,909          | 3,550   | 6,410  | 2,224               | 6,786          | 279              | 384                                  | 287                              | 0              | 2,182               | 1,877                              | 5,721                           | 174                               | 5                     | 1               | 0                                   | 0                 | 0              |
| <b>கலாவாணை Kalawana</b>  | <b>48,201</b>                            | <b>24,829</b>  | <b>23,372</b>  | <b>17,068</b>                                   | <b>31,133</b>                                      | <b>40,758</b>       | <b>6,726</b>   | <b>160</b>       | <b>266</b>                           | <b>259</b>                       | <b>32</b>      | <b>40,322</b>       | <b>0</b>                           | <b>7,747</b>                    | <b>87</b>                         | <b>0</b>              | <b>3</b>        | <b>4</b>                            | <b>0</b>          | <b>38</b>      |
| கிராமம் Rural  | 44,296                                   | 22,829         | 21,467         | 15,466  | 28,830   | 39,957              | 3,874          | 147              | 117                                  | 180                              | 21             | 39,625              | 0                                  | 4,551                           | 79                                | 0                     | 3               | 4                                   | 0                 | 34             |
| பெருந்தோட்டம் Estate   | 3,905                                    | 2,000          | 1,905          | 1,602   | 2,303  | 801                 | 2,852          | 13               | 149                                  | 79                               | 11             | 697                 | 0                                  | 3,196                           | 8                                 | 0                     | 0               | 0                                   | 0                 | 4              |

பட்டி 3.21: மதிவெளி  
அட்டவணை 3.21: தொடர்ச்சி.  
Table 3.21: Contd.


| பூ.அ.ல். தோட்டியமைப்பு மண்டலம்<br>பிரதேச செயலாளர் பிரிவு<br>நகர/கிராம/பெருந்தோட்டம் பிரிவு<br>D.S. Division and Sector | மொத்த மக்களின் எண்ணிக்கை<br>Total no. of persons | பாலினம்<br>Sex |                | வயது<br>Age                        |                                       | மதம்<br>Religion    |                 |                  |                                      |                             |                   |                     | மரபினம்<br>Ethnicity |                                 |                              |                     |                 |                                |                    |                   |
|--|--|----------------|----------------|------------------------------------|---------------------------------------|---------------------|-----------------|------------------|--------------------------------------|-----------------------------|-------------------|---------------------|----------------------|---------------------------------|------------------------------|---------------------|-----------------|--------------------------------|--------------------|-------------------|
|  |  | ஆண்<br>Male    | பெண்<br>Female | 18 வயதுக்கு கீழ்<br>Under 18 years | 18 வயதுக்கு மேல்<br>18 years and over | பௌத்தம்<br>Buddhist | ஹிந்து<br>Hindu | இசுலாம்<br>Islam | ரோமன் கத்தோலிக்கம்<br>Roman Catholic | பிற மதம்<br>Other Christian | பிற மதம்<br>Other | சிங்கள<br>Sinhalese | தமிழர்<br>Tamil      | இந்தியத் தமிழர்<br>Indian Tamil | சீலாங்கலர்<br>Sri Lanka Moor | புரங்கர்<br>Burgher | மலாயர்<br>Malay | சீலாங்கலர்<br>Sri Lanka Chetty | பாரதர்<br>Bharatha | பிற மதம்<br>Other |
| கிரிஎல்லா கிராமம் Kiriella   | 30,384   | 15,147         | 15,237         | 9,074                              | 21,310                                | 29,316              | 847             | 19               | 129                                  | 71                          | 2                 | 29,369              | 111                  | 884                             | 6                            | 0                   | 4               | 0                              | 1                  | 9                 |
| இலகரம் கிராமம் Rural   | 29,254   | 14,588         | 14,666         | 8,665                              | 20,589                                | 29,065              | 87              | 18               | 65                                   | 17                          | 2                 | 29,119              | 77                   | 38                              | 6                            | 0                   | 4               | 0                              | 1                  | 9                 |
| பெருந்தோட்டம் Estate   | 1,130  | 559            | 571            | 409                                | 721                                   | 251                 | 760             | 1                | 64                                   | 54                          | 0                 | 250                 | 34                   | 846                             | 0                            | 0                   | 0               | 0                              | 0                  | 0                 |
| கொலொனா கொலனா Kolonna   | 43,303   | 21,827         | 21,476         | 16,162                             | 27,141                                | 38,953              | 3,936           | 39               | 267                                  | 105                         | 3                 | 38,928              | 749                  | 3,590                           | 5                            | 9                   | 13              | 2                              | 0                  | 7                 |
| இலகரம் கிராமம் Rural   | 38,568   | 19,427         | 19,141         | 14,264                             | 24,304                                | 38,382              | 94              | 13               | 55                                   | 24                          | 0                 | 38,407              | 52                   | 95                              | 3                            | 0                   | 2               | 2                              | 0                  | 7                 |
| பெருந்தோட்டம் Estate   | 4,735  | 2,400          | 2,335          | 1,898                              | 2,837                                 | 571                 | 3,842           | 26               | 212                                  | 81                          | 3                 | 521                 | 697                  | 3,495                           | 2                            | 9                   | 11              | 0                              | 0                  | 0                 |
| கூர்வி குருவிட்ட Kuruvita  | 85,343   | 43,484         | 41,859         | 27,245                             | 58,098                                | 77,777              | 4,563           | 1,833            | 819                                  | 290                         | 61                | 78,009              | 1,103                | 4,493                           | 1,657                        | 33                  | 32              | 2                              | 0                  | 14                |
| இலகரம் கிராமம் Rural   | 80,026   | 40,805         | 39,221         | 25,449                             | 54,577                                | 76,790              | 1,097           | 1,652            | 349                                  | 127                         | 11                | 77,003              | 685                  | 833                             | 1,426                        | 33                  | 31              | 1                              | 0                  | 14                |
| பெருந்தோட்டம் Estate   | 5,317  | 2,679          | 2,638          | 1,796                              | 3,521                                 | 987                 | 3,466           | 181              | 470                                  | 163                         | 50                | 1,006               | 418                  | 3,660                           | 231                          | 0                   | 1               | 1                              | 0                  | 0                 |
| நிவிதிசை நிவித்திகல Nivithigala  | 58,412   | 29,603         | 28,809         | 20,296                             | 38,116                                | 46,898              | 9,955           | 657              | 541                                  | 349                         | 12                | 46,842              | 4,648                | 6,347                           | 493                          | 14                  | 23              | 0                              | 0                  | 45                |
| இலகரம் கிராமம் Rural   | 47,683   | 24,157         | 23,526         | 16,346                             | 31,337                                | 45,229              | 1,808           | 482              | 79                                   | 79                          | 6                 | 45,197              | 1,058                | 957                             | 419                          | 12                  | 20              | 0                              | 0                  | 20                |
| பெருந்தோட்டம் Estate   | 10,729   | 5,446          | 5,283          | 3,950                              | 6,779                                 | 1,669               | 8,147           | 175              | 462                                  | 270                         | 6                 | 1,645               | 3,590                | 5,390                           | 74                           | 2                   | 3               | 0                              | 0                  | 25                |
| ஓபநாயக்க ஓபநாயக்க Opanayaka  | 25,221   | 12,823         | 12,398         | 8,503                              | 16,718                                | 23,052              | 1,686           | 236              | 201                                  | 40                          | 6                 | 23,085              | 442                  | 1,455                           | 215                          | 14                  | 4               | 0                              | 0                  | 6                 |
| இலகரம் கிராமம் Rural   | 22,969   | 11,662         | 11,307         | 7,703                              | 15,266                                | 22,541              | 120             | 231              | 45                                   | 26                          | 6                 | 22,579              | 49                   | 105                             | 213                          | 14                  | 4               | 0                              | 0                  | 5                 |
| பெருந்தோட்டம் Estate   | 2,252  | 1,161          | 1,091          | 800                                | 1,452                                 | 511                 | 1,566           | 5                | 156                                  | 14                          | 0                 | 506                 | 393                  | 1,350                           | 2                            | 0                   | 0               | 0                              | 0                  | 1                 |
| பெலமதுளை பெலமதுளை Pelmadulla   | 84,450   | 42,479         | 41,971         | 28,754                             | 55,696                                | 71,952              | 11,009          | 541              | 632                                  | 288                         | 28                | 71,955              | 5,455                | 6,520                           | 430                          | 29                  | 15              | 1                              | 0                  | 45                |
| நகரம் கிராமம் Urban  | 562  | 267            | 295            | 172                                | 390                                   | 538                 | 14              | 3                | 7                                    | 0                           | 0                 | 542                 | 19                   | 0                               | 0                            | 1                   | 0               | 0                              | 0                  | 0                 |
| இலகரம் கிராமம் Rural   | 72,213   | 36,297         | 35,916         | 24,307                             | 47,906                                | 69,375              | 2,031           | 397              | 214                                  | 172                         | 24                | 69,410              | 1,843                | 547                             | 336                          | 20                  | 11              | 1                              | 0                  | 45                |
| பெருந்தோட்டம் Estate   | 11,675   | 5,915          | 5,760          | 4,275                              | 7,400                                 | 2,039               | 8,964           | 141              | 411                                  | 116                         | 4                 | 2,003               | 3,593                | 5,973                           | 94                           | 8                   | 4               | 0                              | 0                  | 0                 |
| ராத்நபுர இரத்தினபுரி Ratnapura   | 114,640  | 57,391         | 57,249         | 37,947                             | 76,693                                | 88,883              | 17,392          | 5,578            | 1,727                                | 990                         | 70                | 89,160              | 8,253                | 11,347                          | 5,623                        | 149                 | 52              | 17                             | 1                  | 38                |
| நகரம் கிராமம் Urban  | 45,747   | 22,851         | 22,896         | 13,920                             | 31,827                                | 36,234              | 2,920           | 5,336            | 836                                  | 385                         | 36                | 36,647              | 2,874                | 599                             | 5,414                        | 128                 | 47              | 8                              | 1                  | 29                |
| இலகரம் கிராமம் Rural   | 52,750   | 26,468         | 26,282         | 17,936                             | 34,814                                | 50,893              | 1,454           | 89               | 208                                  | 106                         | 0                 | 50,830              | 1,050                | 765                             | 68                           | 19                  | 4               | 6                              | 0                  | 8                 |
| பெருந்தோட்டம் Estate   | 16,143   | 8,072          | 8,071          | 6,091                              | 10,052                                | 1,756               | 13,018          | 153              | 683                                  | 499                         | 34                | 1,683               | 4,329                | 9,983                           | 141                          | 2                   | 1               | 3                              | 0                  | 1                 |
| வெலிகேபொல வெலிகேபொல Weligepola   | 28,904   | 14,724         | 14,180         | 10,275                             | 18,629                                | 28,571              | 300             | 3                | 12                                   | 11                          | 7                 | 28,565              | 165                  | 161                             | 2                            | 3                   | 8               | 0                              | 0                  | 0                 |
| இலகரம் கிராமம் Rural   | 28,525   | 14,534         | 13,991         | 10,128                             | 18,397                                | 28,477              | 23              | 3                | 10                                   | 11                          | 1                 | 28,483              | 27                   | 10                              | 2                            | 3                   | 0               | 0                              | 0                  | 0                 |
| பெருந்தோட்டம் Estate   | 379  | 190            | 189            | 147                                | 232                                   | 94                  | 277             | 0                | 2                                    | 0                           | 6                 | 82                  | 138                  | 151                             | 0                            | 0                   | 8               | 0                              | 0                  | 0                 |
| மாவட்டத்திற்கான மொத்தம்<br>District Total  | 1,008,164  | 508,182        | 499,982        | 345,252                            | 662,912                               | 871,300             | 99,587          | 21,818           | 10,643                               | 4,507                       | 309               | 873,265             | 34,335               | 78,581                          | 20,871                       | 405                 | 245             | 49                             | 2                  | 411               |
| நகரம் கிராமம் Urban  | 58,371   | 29,232         | 29,139         | 17,943                             | 40,428                                | 44,663              | 4,166           | 7,416            | 1,561                                | 529                         | 36                | 45,477              | 4,151                | 976                             | 7,457                        | 157                 | 52              | 8                              | 1                  | 92                |
| இலகரம் கிராமம் Rural   | 847,896  | 427,542        | 420,354        | 289,479                            | 558,417                               | 811,775             | 17,699          | 12,838           | 3,916                                | 1,530                       | 138               | 813,290             | 9,516                | 12,226                          | 12,189                       | 214                 | 146             | 37                             | 1                  | 277               |
| பெருந்தோட்டம் Estate   | 101,897  | 51,408         | 50,489         | 37,830                             | 64,067                                | 14,862              | 77,722          | 1,564            | 5,166                                | 2,448                       | 135               | 14,498              | 20,668               | 65,379                          | 1,225                        | 34                  | 47              | 4                              | 0                  | 42                |

වගුව 3.22: ස්ත්‍රී පුරුෂ භාවය, වයස (අවුරුදු 18 ට අඩු සහ අවුරුදු 18 හා ඊට වැඩි), ආගම, ජනවර්ගය අනුව ප්‍රා.ලේ. කොට්ඨාශ සහ අංශවල ජනගහනය: කදුගල්ල දිස්ත්‍රික්කය  
 අட்டවැනස 3.22: ජනගහන පිරිස, වයස (18 වයසට අඩු සහ 18 වයසට අධික වැඩි වයසට අධික), ආගම, ජනවර්ගය අනුව ප්‍රා.ලේ. කොට්ඨාශ සහ අංශවල ජනගහනය: කදුගල්ල දිස්ත්‍රික්කය  
 Table 3.22: Population by Sex, Age (Under 18 years and 18 years & over), Religion, Ethnicity according to D.S. Division and Sector: Kegalle District

| ප්‍රා.ලේ. කොට්ඨාශ සහ අංශය<br>பிரதேச செயலாளர் பிரிவு<br>நகர/கிராம/பெருந்தோட்டம் பிரிவு<br>D.S. Division and Sector | මග පැවරුණු පුද්ගල<br>ஆட்களின் தொகை<br>Total no. of persons | ස්ත්‍රී පුරුෂ භාවය<br>ஆண், பெண் பிரிவு<br>Sex |                           | වයස<br>வயது<br>Age  |  | ආගම<br>சமயம்<br>Religion     |                          |                             |   |                                 |                       | ජන වර්ගය<br>இனம்<br>Ethnicity |   |   |  |                              |                       |  |                        |                       |
|---|--|---|---------------------------|---|--|------------------------------|--------------------------|-----------------------------|---|---------------------------------|-----------------------|-------------------------------|---|---|--|------------------------------|-----------------------|--|------------------------|-----------------------|
|   |  | පුරුෂ<br>ஆண்<br>Male                          | ස්ත්‍රී<br>பெண்<br>Female | අවුරුදු 18 ට අඩු<br>18 வயதுக்குக் குறைந்த<br>Under 18 years | අවුරුදු 18 හා ඊට වැඩි<br>18 வயதுக்கு மேலும்<br>18 years and over | බුද්ධ<br>பௌத்தம்<br>Buddhist | හින්දු<br>இந்து<br>Hindu | ඉස්ලාම්<br>இசுலாம்<br>Islam | රෝමානු කතෝලික<br>ரோமன் கத்தோலிக்கம்<br>Roman Catholic | වෙනත්<br>இதர<br>Other Christian | වෙනත්<br>இதர<br>Other | සිංහල<br>சிங்கள<br>Sinhalese  | ශ්‍රී ලංකා දෙමළ<br>இலங்கைத் தமிழர்<br>Sri Lanka Tamil | ඉන්දියානු දෙමළ<br>இந்தியத் தமிழர்<br>Indian Tamil | ශ්‍රී ලංකා මොරාට්<br>இலங்கைச் சேரர்கள்<br>Sri Lanka Moor | බර්මාව<br>பர்මியர்<br>Burmeh | මලාල<br>மலர்<br>Malay | ශ්‍රී ලංකා චෙට්ටි<br>இலங்கைச் செட்டி<br>Sri Lanka Chetty | භාරත<br>பரத<br>Bhartha | වෙනත්<br>இதர<br>Other |
| <b>අරණියක</b> <b>ආරාමය</b> <b>Atanayaka</b>   | 65,865   | 31,708  | 34,157                    | 21,684  | 44,181   | 59,295                       | 1,346                    | 4,909                       | 226   | 85                              | 4                     | 59,335                        | 711   | 871   | 4,925  | 8                            | 1                     | 10   | 0                      | 4                     |
| ග්‍රාමීය <b>රුරල්</b> <b>Rural</b>  | 64,526   | 31,049  | 33,477                    | 21,160  | 43,366   | 59,130                       | 273                      | 4,907                       | 139   | 73                              | 4                     | 59,156                        | 221   | 203   | 4,924  | 8                            | 1                     | 10   | 0                      | 3                     |
| වතු <b>පෙරුණ්තොට්ටම්</b> <b>Estate</b>  | 1,339  | 659   | 680                       | 524   | 815  | 165                          | 1,073                    | 2                           | 87  | 12                              | 0                     | 179                           | 490   | 668   | 1  | 0                            | 0                     | 0  | 0                      | 1                     |
| <b>බුලත්කොහුපිටිය</b> <b>පලත්කොහුපිටිය</b> <b>Bulathkohupitiya</b>  | 45,429   | 22,424  | 23,005                    | 14,791  | 30,638   | 36,826                       | 7,972                    | 191                         | 311   | 129                             | 0                     | 36,862                        | 2,438   | 5,822   | 274  | 4                            | 18                    | 10   | 0                      | 1                     |
| ග්‍රාමීය <b>රුරල්</b> <b>Rural</b>  | 37,230   | 18,258  | 18,972                    | 11,848  | 25,382   | 36,199                       | 740                      | 138                         | 126   | 27                              | 0                     | 36,200                        | 348   | 493   | 171  | 4                            | 3                     | 13   | 0                      | 1                     |
| වතු <b>පෙරුණ්තොට්ටම්</b> <b>Estate</b>  | 8,199  | 4,166   | 4,033                     | 2,943   | 5,256  | 627                          | 7,232                    | 53                          | 185   | 102                             | 0                     | 662                           | 2,090   | 5,329   | 103  | 0                            | 15                    | 0  | 0                      | 0                     |
| <b>දෙහිවිට</b> <b>දෙහිවිට</b> <b>Dehiovita</b>  | 73,602   | 36,085  | 37,517                    | 24,177  | 49,425   | 58,281                       | 10,255                   | 3,224                       | 1,624   | 202                             | 16                    | 59,003                        | 1,560   | 9,930   | 3,046  | 15                           | 12                    | 0  | 0                      | 36                    |
| ග්‍රාමීය <b>රුරල්</b> <b>Rural</b>  | 62,593   | 30,570  | 32,023                    | 20,122  | 42,471   | 56,310                       | 1,963                    | 3,114                       | 1,085   | 113                             | 8                     | 57,154                        | 712   | 1,667   | 3,006  | 14                           | 12                    | 0  | 0                      | 28                    |
| වතු <b>පෙරුණ්තොට්ටම්</b> <b>Estate</b>  | 11,009   | 5,515   | 5,494                     | 4,055   | 6,954  | 1,971                        | 8,292                    | 110                         | 539   | 89                              | 8                     | 1,849                         | 848   | 8,263   | 40   | 1                            | 0                     | 0  | 0                      | 8                     |
| <b>දරණියගල</b> <b>දෙරනියගල</b> <b>Deraniyagala</b>  | 44,370   | 21,732  | 22,638                    | 15,045  | 29,325   | 34,145                       | 9,065                    | 70                          | 960   | 127                             | 3                     | 34,104                        | 224   | 9,990   | 45   | 4                            | 0                     | 0  | 1                      | 2                     |
| ග්‍රාමීය <b>රුරල්</b> <b>Rural</b>  | 34,084   | 16,637  | 17,447                    | 11,199  | 22,885   | 33,240                       | 649                      | 62                          | 75  | 58                              | 0                     | 33,235                        | 140   | 663   | 43   | 2                            | 0                     | 0  | 1                      | 0                     |
| වතු <b>පෙරුණ්තොට්ටම්</b> <b>Estate</b>  | 10,286   | 5,095   | 5,191                     | 3,846   | 6,440  | 905                          | 8,416                    | 8                           | 885   | 69                              | 3                     | 869                           | 84  | 9,327   | 2  | 2                            | 0                     | 0  | 0                      | 2                     |
| <b>ගලිගමුව</b> <b>ගලිගමුව</b> <b>Galigamuwa</b>   | 68,441   | 33,049  | 35,392                    | 21,751  | 46,690   | 64,409                       | 2,367                    | 1,139                       | 432   | 90                              | 4                     | 64,700                        | 872   | 1,788   | 1,049  | 4                            | 7                     | 12   | 0                      | 9                     |
| ග්‍රාමීය <b>රුරල්</b> <b>Rural</b>  | 65,558   | 31,591  | 33,967                    | 20,680  | 44,878   | 63,873                       | 245                      | 1,135                       | 266   | 35                              | 4                     | 64,132                        | 211   | 1,44  | 1,042  | 1                            | 7                     | 12   | 0                      | 9                     |
| වතු <b>පෙරුණ්තොට්ටම්</b> <b>Estate</b>  | 2,883  | 1,458   | 1,425                     | 1,071   | 1,812  | 536                          | 2,122                    | 4                           | 166   | 55                              | 0                     | 568                           | 661   | 1,644   | 7  | 3                            | 0                     | 0  | 0                      | 0                     |
| <b>කදුගල්ල</b> <b>කෙගල</b> <b>Kegalle</b>   | 86,581   | 42,385  | 44,196                    | 26,303  | 60,278   | 81,142                       | 2,006                    | 1,330                       | 1,545   | 539                             | 19                    | 82,574                        | 1,614   | 1,071   | 1,024  | 89                           | 60                    | 20   | 1                      | 128                   |
| නගරීය <b>නගර</b> <b>Urban</b>   | 17,430   | 8,930   | 8,500                     | 4,716   | 12,714   | 14,926                       | 411                      | 785                         | 981   | 313                             | 14                    | 15,882                        | 629   | 153   | 528  | 58                           | 58                    | 20   | 1                      | 101                   |
| ග්‍රාමීය <b>රුරල්</b> <b>Rural</b>  | 67,413   | 32,585  | 34,828                    | 20,945  | 46,468   | 65,935                       | 279                      | 536                         | 502   | 156                             | 5                     | 66,414                        | 368   | 87  | 484  | 31                           | 2                     | 0  | 0                      | 27                    |
| වතු <b>පෙරුණ්තොට්ටම්</b> <b>Estate</b>  | 1,738  | 870   | 868                       | 642   | 1,096  | 281                          | 1,316                    | 9                           | 62  | 70                              | 0                     | 278                           | 617   | 831   | 12   | 0                            | 0                     | 0  | 0                      | 0                     |
| <b>මාවනැල්ල</b> <b>මාවනැල්ල</b> <b>Mawanella</b>  | 100,280  | 48,469  | 51,811                    | 34,880  | 65,400   | 70,429                       | 1,010                    | 28,392                      | 278   | 170                             | 1                     | 70,601                        | 879   | 633   | 28,096   | 23                           | 22                    | 2  | 0                      | 24                    |
| ග්‍රාමීය <b>රුරල්</b> <b>Rural</b>  | 99,768   | 48,226  | 51,542                    | 34,632  | 65,136   | 70,278                       | 662                      | 28,392                      | 268   | 167                             | 1                     | 70,457                        | 811   | 333   | 28,096   | 23                           | 22                    | 2  | 0                      | 24                    |
| වතු <b>පෙරුණ්තොට්ටම්</b> <b>Estate</b>  | 512  | 243   | 269                       | 248   | 264  | 151                          | 348                      | 0                           | 10  | 3                               | 0                     | 144                           | 68  | 300   | 0  | 0                            | 0                     | 0  | 0                      | 0                     |
| <b>රාමබුක්කා</b> <b>රාමබුක්කා</b> <b>Rambukkana</b>   | 74,858   | 36,200  | 38,658                    | 22,693  | 52,165   | 67,743                       | 651                      | 2,549                       | 1,438   | 2,425                           | 52                    | 71,419                        | 622   | 391   | 2,390  | 17                           | 4                     | 1  | 4                      | 10                    |
| ග්‍රාමීය <b>රුරල්</b> <b>Rural</b>  | 74,498   | 36,010  | 38,488                    | 22,562  | 51,936   | 67,690                       | 412                      | 2,549                       | 1,371   | 2,425                           | 51                    | 71,374                        | 384   | 314   | 2,390  | 17                           | 4                     | 1  | 4                      | 10                    |
| වතු <b>පෙරුණ්තොට්ටම්</b> <b>Estate</b>  | 360  | 190   | 170                       | 131   | 229  | 53                           | 239                      | 0                           | 67  | 0                               | 1                     | 45                            | 238   | 77  | 0  | 0                            | 0                     | 0  | 0                      | 0                     |
| <b>රුවන්වැල්ල</b> <b>රුවන්වැල්ල</b> <b>Ruwanwella</b>   | 58,231   | 28,571  | 29,660                    | 17,994  | 40,237   | 50,216                       | 3,859                    | 3,399                       | 492   | 244                             | 21                    | 50,371                        | 1,037   | 3,457   | 3,324  | 12                           | 21                    | 0  | 0                      | 9                     |
| ග්‍රාමීය <b>රුරල්</b> <b>Rural</b>  | 53,941   | 26,351  | 27,590                    | 16,478  | 37,463   | 49,459                       | 739                      | 3,394                       | 186   | 150                             | 13                    | 49,613                        | 433   | 535   | 3,318  | 12                           | 21                    | 0  | 0                      | 9                     |
| වතු <b>පෙරුණ්තොට්ටම්</b> <b>Estate</b>  | 4,290  | 2,220   | 2,070                     | 1,516   | 2,774  | 757                          | 3,120                    | 5                           | 306   | 94                              | 8                     | 758                           | 604   | 2,922   | 6  | 0                            | 0                     | 0  | 0                      | 0                     |

புதுச்சேரி மாவட்டம்  
அட்டவணை 3.22: தொடர்ச்சி.  
Table 3.22: Contd.

| புதுச்சேரி மாவட்டம்<br>பிரதேச செயலாளர் பிரிவு<br>நகர/கிராம/பெருந்தோட்டப் பிரிவு<br>D.S. Division and Sector | மொத்த மக்களின் எண்ணிக்கை<br>Total no. of persons | பாலினம்<br>Sex |                | வயது<br>Age                        |                                       | மதம்<br>Religion    |                 |                  |                                      |                             |                   |                     | மொத்த இனம்<br>Ethnicity            |                                 |                               |                    |                 |                                 |                       |                   |
|---|--|----------------|----------------|------------------------------------|---------------------------------------|---------------------|-----------------|------------------|--------------------------------------|-----------------------------|-------------------|---------------------|------------------------------------|---------------------------------|-------------------------------|--------------------|-----------------|---------------------------------|-----------------------|-------------------|
|   |  | ஆண்<br>Male    | பெண்<br>Female | 18 வயதுக்கு கீழ்<br>Under 18 years | 18 வயதுக்கு மேல்<br>18 years and over | பௌத்தம்<br>Buddhist | ஹிந்து<br>Hindu | இசுலாம்<br>Islam | ரோமன் கத்தோலிக்கம்<br>Roman Catholic | பிற மதம்<br>Other Christian | பிற மதம்<br>Other | சிங்கள<br>Sinhalese | இலங்கைத் தமிழர்<br>Sri Lanka Tamil | இந்தியத் தமிழர்<br>Indian Tamil | சிங்கள மதம்<br>Sri Lanka Moor | புரீசர்<br>Burgher | மலாயர்<br>Malay | சிங்கள மதம்<br>Sri Lanka Chetty | பாரதீசர்<br>Bharathia | பிற மதம்<br>Other |
| வராகப்பாடி வறக்காப்பொலி Warakapola  | 105,279  | 51,455         | 53,824         | 31,857                             | 73,422                                | 96,369              | 2,917           | 5,178            | 631                                  | 180                         | 4                 | 96,644              | 2,109                              | 1,337                           | 5,094                         | 25                 | 36              | 1                               | 2                     | 31                |
| குறிஞ்சி கிராமம் Rural  | 102,335  | 49,985         | 52,350         | 30,834                             | 71,501                                | 95,654              | 1,015           | 5,156            | 378                                  | 128                         | 4                 | 95,928              | 1,064                              | 155                             | 5,093                         | 25                 | 36              | 1                               | 2                     | 31                |
| புது பெருந்தோட்டம் Estate   | 2,944  | 1,470          | 1,474          | 1,023                              | 1,921                                 | 715                 | 1,902           | 22               | 253                                  | 52                          | 0                 | 716                 | 1,045                              | 1,182                           | 1                             | 0                  | 0               | 0                               | 0                     | 0                 |
| யதியன்தோடி யட்டியந்தோட்டை Yatiyanthota  | 56,838   | 27,920         | 28,918         | 18,857                             | 37,981                                | 41,639              | 11,435          | 2,491            | 952                                  | 296                         | 25                | 41,923              | 2,097                              | 10,357                          | 2,432                         | 8                  | 7               | 0                               | 1                     | 13                |
| குறிஞ்சி கிராமம் Rural  | 44,780   | 21,822         | 22,958         | 14,536                             | 30,244                                | 40,543              | 1,398           | 2,410            | 342                                  | 87                          | 0                 | 40,850              | 643                                | 913                             | 2,356                         | 7                  | 7               | 0                               | 1                     | 3                 |
| புது பெருந்தோட்டம் Estate   | 12,058   | 6,098          | 5,960          | 4,321                              | 7,737                                 | 1,096               | 10,037          | 81               | 610                                  | 209                         | 25                | 1,073               | 1,454                              | 9,444                           | 76                            | 1                  | 0               | 0                               | 0                     | 10                |
| மாவட்டம் மொத்தம்<br>District Total  | 779,774  | 379,998        | 399,776        | 250,032                            | 529,742                               | 660,494             | 52,883          | 52,872           | 8,889                                | 4,487                       | 149               | 667,536             | 14,163                             | 45,647                          | 51,699                        | 209                | 188             | 56                              | 9                     | 267               |
| நகரம் Urban   | 17,430   | 8,930          | 8,500          | 4,716                              | 12,714                                | 14,926              | 411             | 785              | 981                                  | 313                         | 14                | 15,882              | 629                                | 153                             | 528                           | 58                 | 58              | 20                              | 1                     | 101               |
| குறிஞ்சி கிராமம் Rural  | 706,726  | 343,084        | 363,642        | 224,996                            | 481,730                               | 638,311             | 8,375           | 51,793           | 4,738                                | 3,419                       | 90                | 644,513             | 5,335                              | 5,507                           | 50,923                        | 144                | 115             | 36                              | 8                     | 145               |
| புது பெருந்தோட்டம் Estate   | 55,618   | 27,984         | 27,634         | 20,320                             | 35,298                                | 7,257               | 44,097          | 294              | 3,170                                | 755                         | 45                | 7,141               | 8,199                              | 39,987                          | 248                           | 7                  | 15              | 0                               | 0                     | 21                |



# NATIONAL ACCOUNTS

## STATISTICS

BULLETIN OF

ISSN 1391-7560

May 2002

Department of Census and Statistics

Volume One

|                                      |
|--------------------------------------|
| <b>Contents</b>                      |
| <b>Summary indicators</b>            |
| <b>Gross domestic product</b>        |
| <b>Agriculture sector statistics</b> |
| <b>Industrial sector statistics</b>  |
| <b>Services sector statistics</b>    |
| <b>Expenditure statistics</b>        |
| <b>External trade statistics</b>     |
| <b>Indices: CPI, GCCPI, SL CPI</b>   |

### Economy

The economic performance of Sri Lanka recorded a negative growth rate of 1.4 per cent in Gross Domestic Product (GDP) at constant (1998) prices in 2001 as against the GDP for the year 2000.

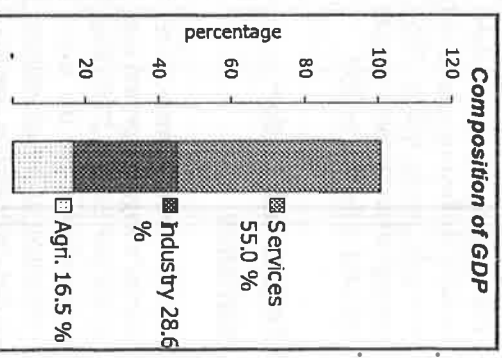
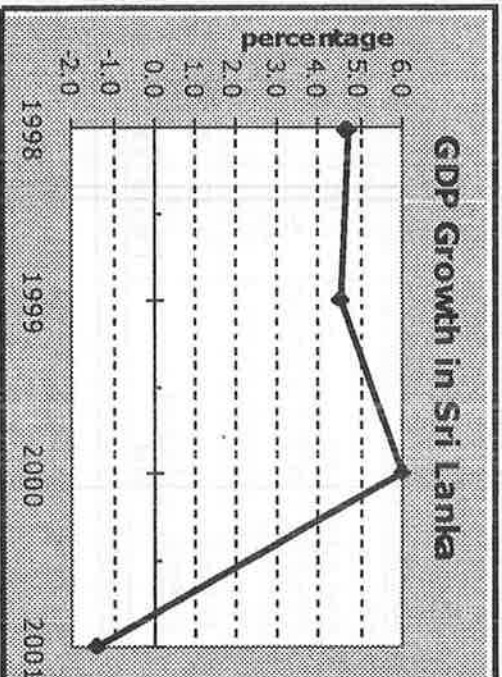
This is the first time that a negative growth rate has appeared since independence. The economic performance in the first six months of 2001 indicated a little above zero level growth rate for the economy. The second half of the year indicated a negative GDP growth rate.

For the year 2000, the GDP growth rate was 6.0 per cent.

- Reasons for a negative growth rate;**
- Unfavourable weather condition prevailed during the year 2001.
  - The low rainfall caused to reduce the water levels of hydropower reservoirs. As a result power cuts were introduced which affected all the economic activities.
  - The terrorist attack to the katunayake air port in middle of the year.
  - The terrorist attack to the twin towers in New York resulted to slow down further all the economic links with the rest of the world.
  - The recession prevailed in the developed countries like USA, Japan and other European countries.
  - The political instability prevailed in Sri Lanka together with the declared war footing situation.

### SUMMARY INDICATORS

|   | 1998   | 1999   | 2000   | 2001@  | 2000/99 % Change | 2001/00 % Change |
|---|--------|--------|--------|--------|------------------|------------------|
| <i>Market Prices (Rupees Billion)</i>           |        |        |        |        |                  |                  |
| Gross Domestic Product (GDP) at Current Prices  | 1,018  | 1,109  | 1,234  | 1,397  | 13.1             | 11.5             |
| Gross Domestic Product (GDP) at Constant Prices | 1,018  | 1,063  | 1,126  | 1,110  | 6.0              | -1.4             |
| Gross National Product (GNP) at Current Prices  | 1,007  | 1,091  | 1,231  | 1,372  | 12.8             | 11.5             |
| Gross National Product (GNP) at Constant Prices | 1,007  | 1,046  | 1,105  | 1,090  | 5.7              | -1.3             |
| Per Capita G. N. P. At Current Prices (Rs.)     | 56,135 | 59,920 | 66,638 | 73,279 | 11.2             | 10.0             |
| Per Capita G. N. P. At Constant Prices (Rs)     | 56,135 | 57,421 | 59,848 | 58,221 | 4.2              | -2.7             |
| Per Capita G. N. P. At Current Prices (US \$)   | 869    | 851    | 879    | 820    | 3.3              | -6.7             |
| Exchange rate (Rupees per US \$)                | 64.59  | 70.39  | 75.78  | 89.36  | 7.7              | 17.9             |
| GDP Implicit price deflator (1998=100)          | 100.0  | 104.4  | 111.3  | 125.9  | 6.7              | 13.0             |
| Annual average price change % (GDP-implicit)    |        | 4.4%   | 6.7%   | 13.0%  |                  |                  |
| Growth Rate G.D.P.                              |        | 4.3    | 6.0    | -1.4   |                  |                  |
| Population (000)                                | 17,935 | 18,208 | 18,467 | 18,729 | 1.4              | 1.4              |
| @ Provisional                                   |        |        |        |        |                  |                  |



### GROSS DOMESTIC PRODUCT BY INDUSTRIAL ORIGIN AT CONSTANT (1998) PRICES

| Major Divisions                            | 1998      |             | 1999      |             | 2000  |             | 2001@ |             | Growth% 2000 | Growth% 2001 |
|--|-----------|-------------|-----------|-------------|-------|-------------|-------|-------------|--------------|--------------|
|  | Value     | Rs. Million | Value     | Rs. Million | Value | Rs. Million | Value | Rs. Million |              |              |
| 1. Agriculture, livestock, fisheries etc.  | 175,478   | 185,863     | 189,895   | 182,590     | 2.2   | -3.8        |       |             |              |              |
| 2. Mining and Quarrying                    | 10,909    | 11,467      | 12,755    | 11,603      | 11.2  | -9.0        |       |             |              |              |
| 3. Manufacturing                           | 185,735   | 194,018     | 211,505   | 204,244     | 9.0   | -3.4        |       |             |              |              |
| 4. Electricity, gas and water              | 20,188    | 21,991      | 23,358    | 23,091      | 6.2   | -1.1        |       |             |              |              |
| 5. Construction                            | 67,924    | 72,530      | 77,464    | 78,370      | 6.8   | 1.2         |       |             |              |              |
| 6. Wholesale and retail trade,             | 234,347   | 241,163     | 257,705   | 246,787     | 6.9   | -4.2        |       |             |              |              |
| 7. Transport and communication             | 105,593   | 110,946     | 116,354   | 120,091     | 4.9   | 3.2         |       |             |              |              |
| 8. Banking, insurance and real estate etc. | 70,449    | 72,644      | 78,405    | 81,855      | 7.9   | 4.4         |       |             |              |              |
| 9. Ownership of dwellings                  | 7,872     | 7,991       | 8,105     | 8,220       | 1.4   | 1.4         |       |             |              |              |
| 10. Government services                    | 86,729    | 89,707      | 92,876    | 94,206      | 3.5   | 1.4         |       |             |              |              |
| 11. Private services                       | 26,029    | 26,469      | 27,518    | 28,656      | 4.0   | 4.1         |       |             |              |              |
| Total                                      | 991,253   | 1,034,788   | 1,095,941 | 1,079,713   | 5.9   | -1.5        |       |             |              |              |
| Add: Import duties                         | 27,077    | 27,820      | 29,967    | 30,587      | 7.7   | 2.1         |       |             |              |              |
| Gross Domestic Product                     | 1,018,330 | 1,062,608   | 1,125,908 | 1,110,300   | 6.0   | -1.4        |       |             |              |              |
| @ Provisional                              |           |             |           |             |       |             |       |             |              |              |





ISBN 955 - 577 - 326 - 2

Printed by Department of Census & Statistics.

படிப்புகம்